



PROFIL PERKEMBANGAN KEPENDUDUKAN

TAHUN 2024

Disusun Oleh :

**DINAS KEPENDUDUKAN DAN PENCATATAN SIPIL
KABUPATEN BENGKULU TENGAH
TAHUN 2025**



**DUKCAPIL
GO
DIGITAL**

**# bangga
melayani
bangsa**

KATA PENGANTAR

Assalamu'alaikum Warrahmatullahi Wabarakatuh.

Salam Sejahtera bagi kita semua, Shalom, Om Swastiastu, Namu Buddhaya, Salam Kebajikan.

Saya menyambut baik diterbitkannya Buku Profil Data Kependudukan Indonesia Tahun 2024. Buku ini berisi gambaran kondisi, perkembangan kependudukan Kabupaten Bengkulu Tengah sebagai hasil dari kegiatan Pendaftaran Penduduk dan Pencatatan Sipil. Sebagaimana tercantum dalam Peraturan Menteri Dalam Negeri Nomor 64 Tahun 2010 tentang Pedoman Penyusunan Profil Perkembangan Kependudukan dan Peraturan Menteri Dalam Negeri Tahun 95 Tahun 2019 tentang Sistem Informasi Administrasi Kependudukan, mengamanatkan bahwa profil data kependudukan nasional diterbitkan setiap tahun sekali.

Negara Kesatuan Republik Indonesia berdasarkan Pancasila dan Undang-Undang Dasar Negara Republik Indonesia Tahun 1945 pada hakikatnya berkewajiban memberikan perlindungan dan pengakuan terhadap penentuan status pribadi dan status hukum atas setiap Peristiwa Kependudukan dan Peristiwa Penting yang dialami oleh Penduduk Indonesia yang berada di dalam dan/atau di luar wilayah Negara Kesatuan Republik Indonesia. Proses pemberian perlindungan dan pengakuan tersebut dilaksanakan dalam administrasi kependudukan.


Data Kependudukan ini yang bersumber dari pelayanan administrasi kependudukan Dinas Kependudukan dan Pencatatan Sipil Kabupaten Bengkulu Tengah yang dilakukan setiap saat dengan mempergunakan aplikasi Sistem Informasi Administrasi Kependudukan. Keakuratan data kependudukan bergantung pada partisipasi masyarakat yang secara sadar melakukan pelaporan peristiwa kependudukan kepada Dinas Kependudukan dan Pencatatan Sipil. Data kependudukan berbasis Nomor Induk Kependudukan telah teruji ketunggalannya melalui perekaman sidik jari dan iris mata.

Data kependudukan yang disajikan dalam Buku Profil Kependudukan Tahun 2024 ini bersumber dari Data Kependudukan Bersih (DKB) tahun 2024 yang diterbitkan Direktorat Jenderal Kependudukan dan Pencatatan Sipil Kementerian Dalam Negeri Republik Indonesia yang telah ditelaah dan dianalisis sehingga dapat dipergunakan untuk semua keperluan oleh seluruh lembaga pemerintah/non pemerintah ataupun lembaga lainnya baik di pusat maupun di daerah, antara lain untuk pelayanan publik, alokasi anggaran, perencanaan pembangunan, pembangunan demokrasi, penegakan hukum, pencegahan kriminal dan evaluasi hasil pembangunan di bidang kependudukan.

Penghargaan kami berikan kepada seluruh jajaran Dinas Kependudukan dan Pencatatan Sipil Kabupaten Bengkulu Tengah dan pihak yang telah turut membantu tersusunnya buku Profil Kependudukan Tahun 2024.

Semoga Allah SWT, Tuhan Yang Maha Esa senantiasa memberikan bimbingan dan petunjuk kepada kita semua dalam mengabdikan kepada masyarakat, bangsa dan negara tercinta.

Sekian dan Terima Kasih

Bengkulu Tengah, 26 Maret 2025
Kepala Dinas Kependudukan dan Pencatatan Sipil
Kabupaten Bengkulu Tengah
DINAS
KEPENDUDUKAN DAN
PENCATATAN SIPIL

AYATUL MUKHTADIN, S.H.
NIP. 19680818 198812 1 002



DAFTAR ISI

Kata Pengantar	i
Daftar Isi	ii
BAB I PENDAHULUAN	1
A. Latar Belakang	1
B. Tujuan	3
C. Ruang Lingkup	3
D. Pengertian Umum/Daftar Istilah yang Digunakan	3
BAB II GAMBARAN UMUM	8
2.1. Batas Wlayah	8
2.1.1. Letak Geografis	8
2.1.2. Letak Astronomi	10
2.1.3. Zona Waktu dan Iklim	10
2.1.4. Keadaan Tanah dan Hasil bumi	10
2.2. Kondisi Demografis	11
BAB III PERKEMBANGAN KEPENDUDUKAN	13
3.1. Jumlah dan Persebaran Penduduk	13
3.1.1. Jumlah Proporsi Penduduk Menurut Jenis Kelamin	13
3.1.2. Kepadatan Penduduk	15
3.1.3. Laju Pertumbuhan Penduduk	18
3.1.4. Rasio Jenis Kelamin (Sex Ratio)	20
3.1.5. Piramida Penduduk	21
3.1.6. Rasio Ketergantungan (Dependency Ratio)	24
3.2. Penduduk Menurut Status Kawin	26
3.2.1. Jumlah Penduduk Menurut Status Kawin	26
3.2.2. Jumlah Penduduk Menurut Status Kawin Dan Jenis Kelamin	28
3.3. Penduduk Menurut Karakteristik Sosial	29
3.3.1. Jumlah Penduduk Menurut Pendidikan	29
3.3.2. Jumlah Penduduk Menurut Pekerjaan	32
3.3.3. Jumlah Penduduk Menurut Agama	34
3.3.4. Jumlah Dan Proporsi Penduduk Menurut Disabilitas	36
3.4. Keluarga	37
3.4.1. Jumlah Kepala Keluarga Dan Rata-Rata Jumlah Kepala Keluarga	38
3.4.2. Jenis Kelamin Kepala Keluarga	39
3.4.3. Status Hubungan Keluarga	40



3.5. Jenis Golongan Darah	40
3.6. Kepemilikan Dokumen	43
3.6.1. Kepemilikan Kartu Keluarga	43
3.6.2. Kepemilikan Akta Kelahiran	44
3.6.3. Kepemilikan Akta Perkawinan	45
3.6.4. Kepemilikan Akta Perceraian	46
3.6.5. Kepemilikan KIA	47
BAB IV PROFIL PERKEMBANGAN KEPENDUDUKAN KECAMATAN	49
4.1. Kecamatan Karang Tinggi	49
4.1.1. Jumlah Penduduk	49
4.1.2. Piramida Penduduk Berdasarkan Kelompok Umur	50
4.1.3. Jumlah Penduduk Dan Rasio Ketergantungan	50
4.1.4. Penduduk Berdasarkan Agama	51
4.1.5. Data Kependudukan Berdasarkan Status Perkawinan	52
4.1.6. Data Kependudukan Berdasarkan Disabilitas	52
4.1.7. Data Kependudukan Berdasarkan Pendidikan	53
4.2. Kecamatan Talang Empat	54
4.2.1. Jumlah Penduduk	54
4.2.2. Piramida Penduduk Berdasarkan Kelompok Umur	55
4.2.3. Jumlah Penduduk Dan Rasio Ketergantungan	55
4.2.4. Penduduk Berdasarkan Agama	56
4.2.5. Data Kependudukan Berdasarkan Status Perkawinan	57
4.2.6. Data Kependudukan Berdasarkan Disabilitas	57
4.2.7. Data Kependudukan Berdasarkan Pendidikan	58
4.3. Kecamatan Pondok Kelapa	59
4.3.1. Jumlah Penduduk	59
4.3.2. Piramida Penduduk Berdasarkan Kelompok Umur	60
4.3.3. Jumlah Penduduk Dan Rasio Ketergantungan	60
4.3.4. Penduduk Berdasarkan Agama	61
4.3.5. Data Kependudukan Berdasarkan Status Perkawinan	62
4.3.6. Data Kependudukan Berdasarkan Disabilitas	62
4.3.7. Data Kependudukan Berdasarkan Pendidikan	63
4.4. Kecamatan Pematang Tiga	64
4.4.1. Jumlah Penduduk	64
4.4.2. Piramida Penduduk Berdasarkan Kelompok Umur	65
4.4.3. Jumlah Penduduk Dan Rasio Ketergantungan	65
4.4.4. Penduduk Berdasarkan Agama	66
4.4.5. Data Kependudukan Berdasarkan Status Perkawinan	67
4.4.6. Data Kependudukan Berdasarkan Disabilitas	67
4.4.7. Data Kependudukan Berdasarkan Pendidikan	68



4.5. Kecamatan Pagar Jati	69
4.5.1. Jumlah Penduduk	69
4.5.2. Piramida Penduduk Berdasarkan Kelompok Umur	70
4.5.3. Jumlah Penduduk Dan Rasio Ketergantungan	70
4.5.4. Penduduk Berdasarkan Agama	71
4.5.5. Data Kependudukan Berdasarkan Status Perkawinan	72
4.5.6. Data Kependudukan Berdasarkan Disabilitas	72
4.5.7. Data Kependudukan Berdasarkan Pendidikan	73
4.6. Kecamatan Taba Penanjung	74
4.6.1. Jumlah Penduduk	74
4.6.2. Piramida Penduduk Berdasarkan Kelompok Umur	75
4.6.3. Jumlah Penduduk Dan Rasio Ketergantungan	75
4.6.4. Penduduk Berdasarkan Agama	76
4.6.5. Data Kependudukan Berdasarkan Status Perkawinan	77
4.6.6. Data Kependudukan Berdasarkan Disabilitas	77
4.6.7. Data Kependudukan Berdasarkan Pendidikan	78
4.7. Kecamatan Merigi Keindang	79
4.7.1. Jumlah Penduduk	79
4.7.2. Piramida Penduduk Berdasarkan Kelompok Umur	80
4.7.3. Jumlah Penduduk Dan Rasio Ketergantungan	80
4.7.4. Penduduk Berdasarkan Agama	81
4.7.5. Data Kependudukan Berdasarkan Status Perkawinan	82
4.7.6. Data Kependudukan Berdasarkan Disabilitas	82
4.7.7. Data Kependudukan Berdasarkan Pendidikan	83
4.8. Kecamatan Merigi Sakti	84
4.8.1. Jumlah Penduduk	84
4.8.2. Piramida Penduduk Berdasarkan Kelompok Umur	85
4.8.3. Jumlah Penduduk Dan Rasio Ketergantungan	85
4.8.4. Penduduk Berdasarkan Agama	86
4.8.5. Data Kependudukan Berdasarkan Status Perkawinan	87
4.8.6. Data Kependudukan Berdasarkan Disabilitas	87
4.8.7. Data Kependudukan Berdasarkan Pendidikan	88
4.9. Kecamatan Pondok Kubang	89
4.9.1. Jumlah Penduduk	89
4.9.2. Piramida Penduduk Berdasarkan Kelompok Umur	90
4.9.3. Jumlah Penduduk Dan Rasio Ketergantungan	90
4.9.4. Penduduk Berdasarkan Agama	91
4.9.5. Data Kependudukan Berdasarkan Status Perkawinan	92
4.9.6. Data Kependudukan Berdasarkan Disabilitas	92
4.9.7. Data Kependudukan Berdasarkan Pendidikan	93



4.10. Kecamatan Bang Haji	94
4.10.1. Jumlah Penduduk	94
4.10.2. Piramida Penduduk Berdasarkan Kelompok Umur	95
4.10.3. Jumlah Penduduk Dan Rasio Ketergantungan	95
4.10.4. Penduduk Berdasarkan Agama	96
4.10.5. Data Kependudukan Berdasarkan Status Perkawinan	97
4.10.6. Data Kependudukan Berdasarkan Disabilitas	97
4.10.7. Data Kependudukan Berdasarkan Pendidikan	98
4.11. Kecamatan Semidang Lagan	99
4.11.1. Jumlah Penduduk	99
4.11.2. Piramida Penduduk Berdasarkan Kelompok Umur	100
4.11.3. Jumlah Penduduk Dan Rasio Ketergantungan	100
4.11.4. Penduduk Berdasarkan Agama	101
4.11.5. Data Kependudukan Berdasarkan Status Perkawinan	102
4.11.6. Data Kependudukan Berdasarkan Disabilitas	102
4.11.7. Data Kependudukan Berdasarkan Pendidikan	103



BAB I PENDAHULUAN

A. Latar Belakang.

Isu kependudukan adalah isu yang sangat strategis dan bersifat lintas sektoral. Oleh karena itu, pengintegrasian berbagai aspek kependudukan ke dalam perencanaan pembangunan dan bagaimana pembangunan kependudukan itu sendiri akan dicapai, akan menjadi pekerjaan besar yang harus diwujudkan. Dalam hal ini, upaya mewujudkan keterkaitan perkembangan kependudukan, sebagai wujud dinamika penduduk dengan berbagai kebijakan pembangunan menjadi prioritas penting agar kedepan nanti pengelolaan perkembangan kependudukan dapat mewujudkan keseimbangan yang serasi antara kuantitas dan kualitas penduduk, pengarahan mobilitas penduduk dan penataan persebarannya yang didukung oleh upaya – upaya perlindungan dan pemberdayaan penduduk dan peningkatan pemahaman dan pengetahuan tentang wawasan kependudukan bahkan sejak usia dini.

Jumlah penduduk yang besar akan menjadi aset sekaligus ancaman apabila tidak dikendalikan, apalagi kalau komposisinya tidak merata dengan kultur budaya yang beragam. Didasari hal itulah, data kependudukan memegang peranan penting dalam menentukan kebijakan, perencanaan pembangunan, dan evaluasi hasil – hasil pembangunan, baik bagi Pemerintah maupun pihak lain termasuk dunia usaha. Oleh karena itu ketersediaan data perkembangan kependudukan sampai tingkat lapangan menjadi factor kunci keberhasilan pelaksanaan program – program kependudukan. Untuk itu pengembangan system informasi kependudukan yang bisa diakses dan dimanfaatkan oleh berbagai pihak yang berkepentingan untuk tujuan intervensi yang berbeda - beda merupakan kebutuhan utama untuk segera diaplikasikan, sehingga makin lengkap dan akurat data kependudukan yang tersedia, maka akan semakin mudah dan tepat perencanaan dan pelaksanaan pembangunan dilaksanakan.



Berdasarkan Undang-undang Nomor 24 Tahun 2013 tentang perubahan atas Undang-undang Nomor 23 Tahun 2006 tentang administrasi kependudukan, data kependudukan yang dihasilkan oleh Sistem Informasi Administrasi Kependudukan (SIAK) dapat digunakan untuk kepentingan perumusan kebijakan di bidang pemerintah dan pembangunan. Undang-undang ini menyatakan bahwa data kependudukan Kementerian Dalam Negeri merupakan satusatunya data kependudukan yang digunakan untuk semua keperluan, yaitu pelayanan publik, alokasi anggaran, perencanaan pembangunan, pembangunan demokrasi, serta penegakan hukum dan pencegahan kriminal.

Selain itu, Berdasarkan Undang – Undang Republik Indonesia Nomor 09 Tahun 2015 tentang Pemerintahan Daerah, menegaskan bahwa dalam Perencanaan Pembangunan Daerah harus didasarkan pada data dan informasi yang akurat dan dapat dipertanggungjawabkan, baik yang menyangkut masalah kependudukan, masalah potensi sumber daya daerah maupun informasi tentang kewilayahan lainnya.

Berdasarkan Undang-undang Nomor 24 Tahun 2013 tentang perubahan atas Undang-undang Nomor 23 Tahun 2006 tentang administrasi kependudukan, data kependudukan yang dihasilkan oleh Sistem Informasi Administrasi Kependudukan (SIAK) dapat digunakan untuk kepentingan perumusan kebijakan di bidang pemerintah dan pembangunan. Undang-undang ini menyatakan bahwa data kependudukan Kementerian Dalam Negeri merupakan satusatunya data kependudukan yang digunakan untuk semua keperluan, yaitu pelayanan publik, alokasi anggaran, perencanaan pembangunan, pembangunan demokrasi, serta penegakan hukum dan pencegahan kriminal.

Hal ini yang menjadi dasar pentingnya penyajian data perkembangan kependudukan yang diatur pada Peraturan Menteri Dalam Negeri Nomor 65 Tahun 2010 tentang Pedoman Penyusunan Profil Perkembangan Kependudukan. Kependudukan merupakan faktor yang sangat strategis dalam pembangunan nasional, karena penduduk itu sendiri merupakan pusat dari seluruh kebijakan dan



program pembangunan. Kondisi kependudukan sangat mempengaruhi dinamika pembangunan yang dilakukan oleh pemerintah maka dari itu penduduk juga dijadikan titik sentral pembangunan yang berkelanjutan. Penyusunan Profil perkembangan kependudukan ini bersumber dari data registrasi yang dihasilkan dari Sistem Informasi Administrasi Kependudukan (SIAK) serta data yang berasal dari lintas sektor terkait. Data-data tersebut dilakukan pembersihan serta dikonsolidasikan yang dilakukan setiap tanggal 30 Juni (semester I) dan 31 Desember (semester II). Pada penyusunan profil kependudukan, data yang digunakan adalah data pada Semester II Tahun 2024.

B. Tujuan.

Penyusunan profil perkembangan kependudukan Tahun 2024 bertujuan untuk:

- a. Memberikan gambaran umum mengenai kondisi perkembangan kependudukan di Kabupaten Bengkulu Tengah pada Semester II Tahun 2024;
- b. Sebagai referensi dalam pengambilan kebijakan yang tepat dalam pembangunan di Kabupaten Bengkulu Tengah;
- c. Sebagai data dan informasi acuan Pemerintah Kabupaten Bengkulu Tengah dalam merumuskan dan menyusun kebijakan pembangunan berwawasan kependudukan dan evaluasi kebijakan dalam perencanaan program/kegiatan yang dipakai pada kalangan akademisi, pelaku bisnis dan peminat demografi.

C. Ruang Lingkup.

Profil Perkembangan Kependudukan Tahun 2024 mencakup gambaran umum Kabupaten Bengkulu Tengah dan data kuantitatif yang berkaitan dengan pengendalian kuantitas penduduk, pengembangan kualitas penduduk, mobilitas penduduk dan kepemilikan dokumen kependudukan.

D. Pengertian Umum/Daftar Istilah yang Digunakan.

1. Penduduk adalah warga negara Indonesia dan orang asing yang bertempat tinggal di Indonesia (UU No. 24 Tahun 2013);
2. Kependudukan adalah hal ihwal yang berkaitan dengan jumlah, struktur, pertumbuhan, persebaran, mobilitas, penyebaran, kualitas, dan kondisi



- kesejahteraan yang menyangkut politik, ekonomi, sosial budaya, agama serta lingkungan penduduk setempat;
3. Perkembangan kependudukan adalah kondisi yang berhubungan dengan perubahan keadaan kependudukan yang dapat berpengaruh dan dipengaruhi oleh keberhasilan pembangunan berkelanjutan (UU No. 24 Tahun 2013);
 4. Profil perkembangan kependudukan adalah gambaran kondisi, perkembangan dan prospek kependudukan (Permendagri No. 65 Tahun 2010);
 5. Data kependudukan adalah data perseorangan atau data agregat yang terstruktur sebagai hasil kegiatan pendaftaran penduduk dan pencatatan sipil (UU No. 24 Tahun 2013);
 6. Administrasi kependudukan adalah rangkaian kegiatan penataan dan penertiban dalam penerbitan dokumen dan data kependudukan melalui pendaftaran penduduk, pencatatan sipil dan pengelolaan informasi penduduk serta pendayagunaan hasilnya untuk pelayanan publik, pemerintahan dan pembangunan (UU No. 24 Tahun 2013);
 7. Kualitas penduduk adalah kondisi penduduk dalam aspek fisik dan nonfisik yang meliputi derajat kesehatan, pendidikan, pekerjaan, produktivitas, tingkat sosial, ketahanan, kemandirian, kecerdasan, sebagai ukuran dasar untuk mengembangkan kemampuan dan menikmati kehidupan sebagai manusia yang bertakwa, berbudaya, berkepribadian, berkebangsaan dan hidup layak;
 8. Kuantitas penduduk adalah jumlah penduduk akibat dari perbedaan antara jumlah penduduk yang lahir, mati, dan pindah tempat tinggal;
 9. Data Kependudukan Bersih (DKB) adalah data kependudukan yang dikeluarkan oleh Kementerian Dalam Negeri setiap semester yang bersumber dari data kependudukan kabupaten/kota yang telah dikonsolidasikan atau dibersihkan oleh Direktorat Jenderal Kependudukan dan Pencatatan Sipil, Kementerian Dalam Negeri;
 10. Proporsi penduduk adalah jumlah dan informasi penduduk menurut pengelompokan tertentu seperti umur dan jenis kelamin;
 11. Warga Negara Indonesia (WNI) adalah orang-orang bangsa Indonesia asli dan orang-orang bangsa lain yang disahkan dengan undang-undang sebagai Warga Negara Indonesia (UU No. 24 Tahun 2013);
 12. Dokumen Kependudukan adalah dokumen resmi yang diterbitkan oleh Instansi Pelaksana yang mempunyai kekuatan hukum sebagai alat bukti autentik yang dihasilkan dari pelayanan Pendaftaran Penduduk dan Pencatatan Sipil (UU No. 24 Tahun 2013);
 13. Pendaftaran Penduduk adalah pencatatan biodata penduduk, pencatatan atas pelaporan peristiwa kependudukan dan pendataan penduduk rentan administrasi kependudukan serta penerbitan dokumen kependudukan berupa kartu identitas atau surat keterangan kependudukan (UU No. 24 Tahun 2013);



14. Peristiwa Kependudukan adalah kejadian yang dialami penduduk yang harus dilaporkan karena membawa akibat terhadap penerbitan atau perubahan Kartu Keluarga, Kartu Tanda Penduduk dan/atau surat keterangan kependudukan lainnya meliputi pindah datang, perubahan alamat, serta status tinggal terbatas menjadi tinggal tetap (UU No. 24 Tahun 2013);
15. Peristiwa Penting adalah kejadian yang dialami oleh seseorang meliputi kelahiran, kematian, lahir mati, perkawinan, perceraian, pengakuan anak, pengesahan anak, pengangkatan anak, perubahan nama dan perubahan status kewarganegaraan (UU No. 24 Tahun 2013);
16. Kartu Keluarga, selanjutnya disingkat KK, adalah kartu identitas keluarga yang memuat data tentang nama, susunan dan hubungan dalam keluarga, serta identitas anggota keluarga (UU No. 24 Tahun 2013);
17. Kartu Tanda Penduduk Elektronik, selanjutnya disingkat KTP-el, adalah Kartu Tanda Penduduk yang dilengkapi cip yang merupakan identitas resmi penduduk sebagai bukti diri yang diterbitkan oleh Instansi Pelaksana (UU No. 24 Tahun 2013);
18. Petugas Registrasi adalah pegawai yang diberi tugas dan tanggung jawab memberikan pelayanan pelaporan Peristiwa Kependudukan dan Peristiwa Penting serta pengelolaan dan penyajian Data Kependudukan di desa/kelurahan atau nama lainnya (UU No. 24 Tahun 2013);
19. Sistem Informasi Administrasi Kependudukan, selanjutnya disingkat SIAK, adalah sistem informasi yang memanfaatkan teknologi informasi dan komunikasi untuk memfasilitasi pengelolaan informasi administrasi kependudukan di tingkat Penyelenggara dan Instansi Pelaksana sebagai satu kesatuan (UU No. 24 Tahun 2013);
20. Kematian atau mortalitas adalah hilangnya semua tanda-tanda kehidupan secara permanen yang bisa terjadi setiap saat setelah kelahiran hidup;
21. Kepadatan penduduk adalah angka yang menyatakan perbandingan antara banyaknya penduduk terhadap luas wilayah atau berapa banyaknya penduduk per kilometer persegi pada periode tertentu;
22. Rasio jenis kelamin adalah perbandingan antara jumlah penduduk pria dan jumlah penduduk wanita pada suatu daerah dan pada waktu tertentu, yang biasanya dinyatakan dalam banyaknya penduduk pria per 100 wanita;
23. Rasio Ketergantungan (Dependency Ratio) adalah perbandingan antara jumlah penduduk umur 0-14 tahun, ditambah dengan jumlah penduduk 65 tahun ke atas (keduanya disebut dengan bukan angkatan kerja) dibandingkan dengan jumlah penduduk usia 15-64 tahun (angkatan kerja);
24. Perkembangan kependudukan adalah kondisi yang berhubungan dengan perubahan keadaan kependudukan yang dapat berpengaruh dan dipengaruhi oleh keberhasilan pembangunan berkelanjutan (UU No. 52 Tahun 2009);



25. Mobilitas penduduk adalah perpindahan penduduk dari suatu tempat ke tempat lain dengan melewati batas administrasi;
26. Mobilitas penduduk permanen (migrasi) adalah perpindahan penduduk melewati batas administrasi suatu daerah dengan tujuan untuk menetap dari suatu tempat ke tempat lain melewati batas administrative (migrasi internal) atau batas politik/negara (migrasi internasional);
27. Penduduk usia kerja (produktif) adalah penduduk yang berusia 15 tahun sampai dengan 64 tahun;
28. Angka Migrasi Masuk adalah banyaknya migran yang masuk ke Indonesia di setiap seribu penduduk dalam satu semester;
29. Angka Migrasi Keluar adalah banyaknya migran yang keluar dari Indonesia di setiap seribu penduduk dalam satu semester;
30. Angka Migrasi Netto adalah selisih banyaknya migran yang masuk dan keluar di setiap seribu penduduk dalam satu semester di Indonesia;
31. Penduduk Yang Termasuk Angkatan Kerja adalah penduduk usia kerja (15 - 64 tahun) yang bekerja, atau punya pekerjaan namun sementara tidakn bekerja dan yang sedang mencari pekerjaan atau mempersiapkan suatunusaha;
32. Bekerja adalah kegiatan ekonomi yang dilakukan oleh penduduk dan disampaikan penduduk sebagai pekerjaannya pada saat melaporkan biodatanya kepada petugas registrasi penduduk di kelurahan;
33. Angka Partisipasi Angkatan Kerja adalah proporsi angkatan kerja terhadap penduduk usia kerja;
34. Sekolah adalah kegiatan seseorang untuk bersekolah di sekolah formal, mulai dari pendidikan dasar sampai dengan pendidikan tertinggi, selama seminggu yang lalu sebelum pencacahan. Termasuk pula kegiatan dari mereka yang sedang libur sekolah;
35. Mengurus Rumah Tangga adalah kegiatan seseorang yang mengurus rumah tangga tanpa mendapatkan upah, misalnya : ibu-ibu rumah tangga dan anaknya yang membantu rumah tangga; Sebaliknya pembantu rumah tangga yang mendapat upah walaupun pekerjaannya mengurus rumah tangga dianggap bekerja;
36. Kegiatan Lainnya adalah mereka yang melakukan suatu pekerjaan di luar jenis pekerjaan yang telah ditetapkan dalam SIAK;
37. Pendidikan adalah tingkat pendidikan yang dicapai seseorang setelah mengikuti pelajaran pada kelas tertinggi suatu tingkatan sekolah dengan mendapatkan tanda tamat (ijazah);
38. Jenis Pekerjaan adalah macam pekerjaan yang sedang dilakukan oleh penduduk, berdasarkan Sistem Informasi Administrasi Kependudukan (SIAK);
39. Status Pekerjaan adalah kedudukan seseorang dalam melakukan pekerjaan berdasarkan Sistem Informasi Administrasi Kependudukan (SIAK);



40. Angka Pengangguran adalah proporsi jumlah pengangguran terhadap angkatan kerja;
41. Angka Kematian Kasar adalah banyaknya kematian yang terjadi pada suatu periode tertentu untuk setiap 1000 penduduk;
42. Pertumbuhan Penduduk adalah keseimbangan dinamis antara kekuatan-kekuatan yang menambah dan mengurangi jumlah penduduk di suatu wilayah, dimana pertumbuhan penduduk tersebut dipengaruhi oleh pertumbuhan alamiah dan migrasi netto;
43. Angka Pertumbuhan Penduduk adalah besaran persentase perubahan jumlah penduduk di suatu wilayah tertentu pada waktu tertentu dibandingkan dengan jumlah penduduk pada waktu sebelumnya;
44. Rasio Jenis Kelamin adalah suatu angka yang menunjukkan perbandingan banyaknya jumlah penduduk laki-laki dan banyaknya jumlah penduduk perempuan pada suatu daerah dan waktu tertentu. Biasanya dinyatakan dalam banyaknya penduduk laki-laki per 100 penduduk perempuan;
45. Piramida Penduduk adalah gambar yang menunjukkan komposisi penduduk menurut umur dan jenis kelamin yang disajikan secara grafik;
46. Rasio Kepadatan Penduduk adalah angka yang menyatakan perbandingan antara banyaknya penduduk terhadap luas wilayah atau berapa banyaknya penduduk per kilometer persegi pada periode tertentu;
47. Angka Perkawinan Kasar adalah angka yang menunjukkan persentase penduduk yang berstatus kawin terhadap jumlah penduduk keseluruhan pada pertengahan semester pada suatu semester tertentu;
48. Angka Perkawinan Umum adalah angka yang menunjukkan proporsi penduduk yang berstatus kawin terhadap jumlah penduduk usia 15 tahun ke atas pada suatu tahun tertentu;
49. Angka Perceraian Kasar adalah angka yang menunjukkan jumlah perceraian per 1000 penduduk terhadap jumlah penduduk keseluruhan pada pertengahan semester untuk suatu periode tertentu;
50. Angka Perceraian Umum adalah angka yang menunjukkan jumlah penduduk yang berstatus cerai hidup terhadap jumlah penduduk usia 15 tahun ke atas (penduduk yang terkena resiko perceraian) pada suatu periode tertentu.



BAB II GAMBARAN UMUM

2.1. BATAS WIAYAH.

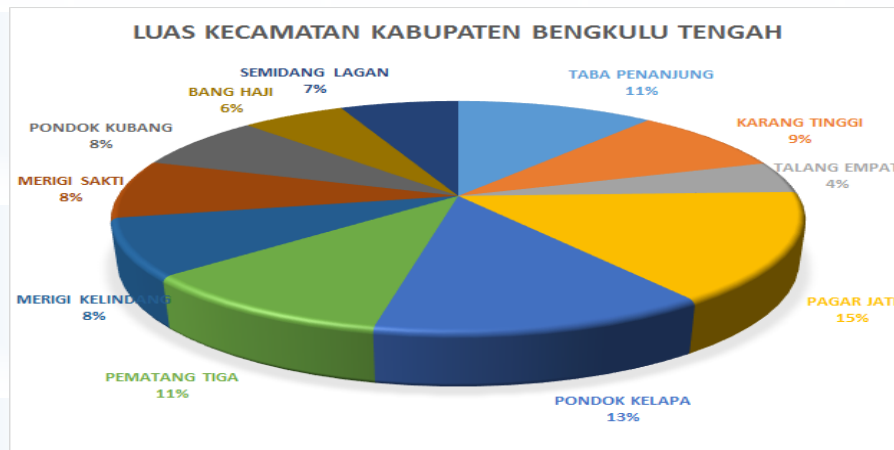
Terdapat dua batas wilayah Kabupaten Bengkulu Tengah, yaitu batas wilayah di darat dan batas wilayah di laut. Batas wilayah di darat adalah pembatas wilayah administrasi pemerintahan antar daerah yang merupakan rangkaian titik-titik koordinat yang berada pada permukaan bumi dapat berupa tanda-tanda alam seperti igir/punggung gunung/pegunungan (watershed), median sungai dan/ atau unsur buatan di lapangan yang dituangkan dalam bentuk peta. Batas wilayah di laut adalah pembatas kewenangan pengelolaan sumber daya di laut sebagaimana diatur dalam peraturan perundang-undangan. Batas daerah secara pasti di lapangan adalah kumpulan titik-titik koordinat geografis yang merujuk kepada sistem georeferensi nasional dan membentuk garis batas wilayah administrasi pemerintahan antar daerah. Batas wilayah Kabupaten Bengkulu Tengah pun dibedakan menjadi dua, yaitu berdasarkan letak astronomis dan geografis.

2.1.1. LETAK GEOGRAFIS.

Kabupaten Bengkulu Tengah terletak pada ketinggian 0 - 541 m dpl dengan persebaran sporadis sehingga tofografi wilayah bergelombang dan berbukit dengan derajat kelerengan antara 5 - 35 %. Wilayah yang relatif datar dengan tingkat kelerengan rata-rata 5 % terletak di wilayah Kecamatan Pondok Kelapa. Lokasi dengan titik tertinggi hingga 541 m dpl berada di kawasan hutan lindung perbatasan dengan Kabupaten Kepahiang. Sedangkan Daerah terendah terletak di wilayah Kecamatan Pondok Kelapa dengan ketinggian 0 – 15 m dpl.

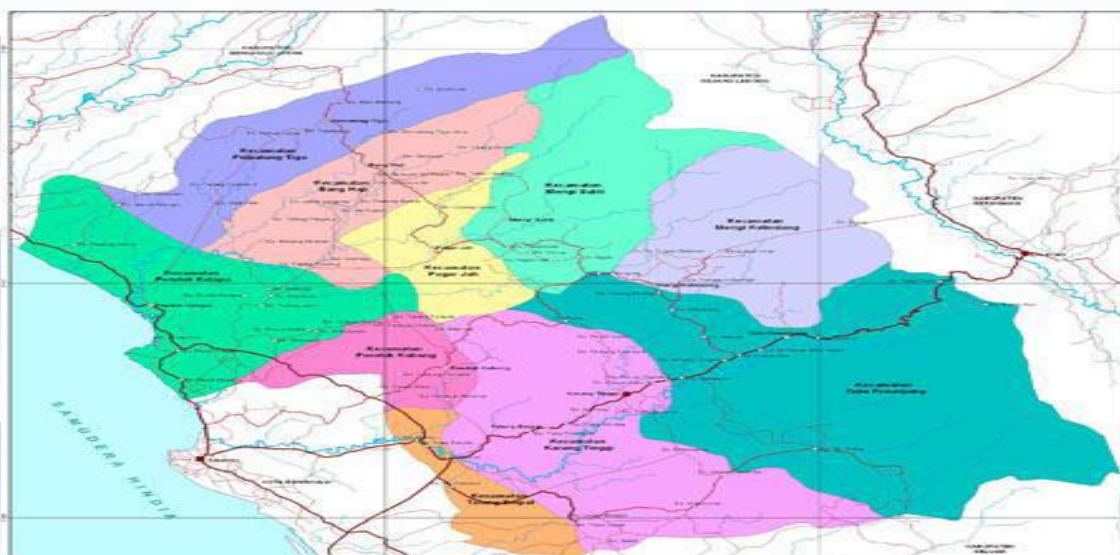
Kabupaten Bengkulu Tengah terdiri dari 11 (sebelas) Kecamatan, yaitu Kecamatan Taba Penanjung, Kecamatan Pagar Jati, Kecamatan Karang Tinggi, Kecamatan Talang Empat, Kecamatan Pematang Tiga, Kecamatan Pondok Kelapa, Kecamatan Bang Haji, Kecamatan Pondok Kubang, Kecamatan Merigi Kelindang, Kecamatan Merigi Sakti dan Kecamatan Semidang Lagan. Kabupaten Bengkulu Tengah memiliki luas wilayah keseluruhan $\pm 1.223,94 \text{ KM}^2$ Dengan Penduduk ± 124.086 jiwa.





NO	KECAMATAN	JUMLAH PENDUDUK	LUAS WILAYAH (Km2)
1	KARANG TINGGI	13.436	110,59
2	TALANG EMPAT	13.188	53,91
3	PONDOK KELAPA	32.774	165,20
4	PEMATANG TIGA	8.150	129,64
5	PAGAR JATI	7.441	188,57
6	TABA PENANJUNG	12.474	134,38
7	MERIGI KELINDANG	7.721	98,42
8	MERIGI SAKTI	6.866	99,93
9	PONDOK KUBANG	11.067	92,00
10	BANG HAJI	7.211	70,71
11	SEMIDANG LAGAN	6.011	80,59
TOTAL		126.339	1.223,94

Sumber : DKB dan BPS Kabupaten Bengkulu Tengah



Gambar : Peta Wilayah Kabupaten Bengkulu Tengah



2.1.2. LETAK ASTRONOMIS.

Secara astronomis Bengkulu Tengah terletak antara 2 15' – 4 00' Lintang Selatan dan antara 101 32' – 102 08' Bujur Timur.

Kabupaten Bengkulu Tengah berjarak sekitar ± 20 Km dari Pusat Kota Bengkulu sebagai ibukota Provinsi, dengan batas sbb :

- a. Sebelah Utara berbatasan dengan Kabupaten Bengkulu Utara dan Kabupaten Rejang Lebong.
- b. Sebelah Timur berbatasan dengan Kabupaten Kepahiang.
- c. Sebelah Selatan berbatasan dengan Kabupaten Seluma.
- d. Sebelah Barat berbatasan dengan Kotamadya Bengkulu dan Samudera Hindia.

2.1.3. ZONA WAKTU DAN IKLIM.

Kabupaten Bengkulu Tengah memiliki zona waktu Indonesia bagian barat (WIB) Berbatasan di garis 105° BT.

Berdasarkan klasifikasi iklim, Kabupaten Bengkulu Tengah tergolong tipe iklim A (tropis basah) dengan kelembaban 70 – 87 %. Jumlah bulan basah 10 bulan dimulai dari bulan Oktober dan berakhir pada bulan Juli. Temperatur rata-rata tahunan Kabupaten Bengkulu Tengah 25 °C – 27 °C dengan curah hujan bulanan 230 – 620 mm, dan jumlah hari hujan berkisar 10 – 23 hari. Sebagian besar wilayah Kabupaten Bengkulu Tengah memiliki suhu udara maksimum berkisar antara 29,6°C – 31,5°C dan suhu minimum 23,1 °C – 24,2 °C. dan curah hujan tahunan 2.626 mm. dengan kisaran 2500 – 4000 mm per tahun dan rata-rata hari hujan 188 hari / tahun. Kecepatan angin rata-rata 18 Knot atau sekitar 10 km/jam. Kecepatan angin maksimum dapat mencapai 14 – 32 mil/jam. Tekanan udara berkisar antara 1008,4 – 1012,6 mb dan lama penyinaran matahari rata-rata berkisar antara 55 – 86 % dengan kelembaban udara antara 80 – 87 %.

2.1.4. KEADAAN TANAH DAN HASIL BUMI.

Sebagian besar keadaan tanah di Kabupaten Bengkulu Tengah berasal dari jenis Regosol sebesar 30,10 %, Latosol dan Andosol sebesar 30,40 % dengan bentuk permukaan bergelombang sampai berbukit dengan ketinggian mencapai 541 dpl. Kabupaten Bengkulu Tengah merupakan daerah penghasil sawit, kopi, karet dan tambang batubara terbesar di Provinsi Bengkulu.



2.2. KONDISI DEMOGRAFIS.

Jumlah Penduduk merupakan jumlah manusia yang bertempat tinggal/berdomisili pada suatu wilayah atau daerah dan memiliki mata pencaharian tetap didaerah itu serta tercatat secara sah berdasarkan peraturan yang berlaku.

Jumlah Penduduk Kabupaten Bengkulu Tengah berdasarkan Data Kependudukan Bersih Semester II Tahun 2023 yaitu 124.086 jiwa yang terdiri dari berjenis kelamin laki-laki sebanyak 63.456 jiwa dan berjenis kelamin perempuan sebanyak 60.630 jiwa, sedangkan pada Semester II Tahun 2024 jumlah penduduk Kabupaten Bengkulu Tengah yaitu 126.339 jiwa yang terdiri dari berjenis kelamin laki-laki sebanyak 64.656 jiwa dan berjenis kelamin perempuan sebanyak 61.683 jiwa, hal ini berarti kependudukan Kabupaten Bengkulu Tengah mengalami peningkatan/perkembangan sebesar 2.253 jiwa atau 1,82 %.

Tabel 2.2.1. Jumlah Penduduk Kabupaten Bengkulu Tengah Semester II Tahun 2024

KABUPATEN BENGKULU TENGAH	JUMLAH PENDUDUK SEMESTER II TAHUN 2023			JUMLAH PENDUDUK SEMESTER II TAHUN 2024			PERTUMBUHAN PENDUDUK			
	LAKI-LAKI	PEREMPUAN	JUMLAH	LAKI-LAKI	PEREMPUAN	JUMLAH	LAKI-LAKI	PEREMPUAN	JUMLAH	PERSentase
	63.456	60.630	124.086	64.656	61.683	126.339	1.200	1.053	2.253	1,82%

Sumber : Data Kependudukan dan Pencatatan Sipil Indonesia Semester II Desember 2024.

Bahasa resmi yang digunakan adalah Bahasa Indonesia yang digunakan dalam komunikasi, pendidikan, pemerintahan dan bisnis. Selain itu bahasa daerah juga masih banyak digunakan pada daerahnya masing-masing. Indonesia mempunyai semboyan “Bhinneka Tunggal Ika” yang dapat diartikan meskipun beranekaragam, pada hakikatnya bangsa Indonesia tetap merupakan satu kesatuan. Semboyan ini digunakan untuk menggambarkan persatuan dan kesatuan Bangsa dan Negara Kesatuan Republik Indonesia yang terdiri atas beraneka ragam adat dan budaya, bahasa daerah, ras, suku bangsa, agama dan kepercayaan. Enam agama resmi yang diakui di Indonesia yaitu Kristen, Katholik, Hindu, Budha, Kepercayaan dan Khonghucu. Mayoritas penduduk Indonesia beragama Islam yang diikuti agama Kristen, Katholik, Hindu, Budha, Kepercayaan dan Khonghucu. Hal ini dapat tergambar pada tabel di bawah ini.



Tabel 2.2.1. Data Agama Kabupaten Bengkulu Tengah Semester II Tahun 2024

KABUPATEN BENGKULU TENGAH	ISLAM	KRISTEN	KATHOLIK	HINDU	BUDHA	KHONGHUCU	KEPERCAYAAN	JUMLAH
	124.251	1.308	466	282	28	-	4	126.339

Sumber : Data Kependudukan dan Pencatatan Sipil Indonesia Semester II Desember 2024.

Berdasarkan tabel tersebut, didapat penganut agama Islam sebesar 124.251 jiwa, Kristen sebesar 1.308 jiwa, Katholik sebesar 466 jiwa, Hindu sebesar 282 jiwa, Budha sebesar 28 jiwa, Kepercayaan sebesar 4 jiwa dan Khonghucu sebesar 0 jiwa.



BAB III PERKEMBANGAN KEPENDUDUKAN

3.1. JUMLAH DAN PERSEBARAN PENDUDUK.

Persebaran Penduduk merupakan perubahan populasi sewaktu-sewaktu, dan dapat dihitung sebagai perubahan dalam jumlah individu dalam sebuah populasi menggunakan perwaktu unit untuk pengukuran. Perkembangan kependudukan adalah kondisi yang berhubungan dengan perubahan keadaan kependudukan yang dapat berpengaruh dan dipengaruhi oleh keberhasilan pembangunan berkelanjutan (UU No. 24 Tahun 2013);

Sedangkan Kuantitas Penduduk adalah jumlah penduduk akibat dari perbedaan antara jumlah penduduk yang lahir, mati dan pindah tempat tinggal, Kualitas Penduduk adalah kondisi penduduk dalam aspek fisik dan non fisik serta ketakwaan terhadap Tuhan Yang Maha Esa yang merupakan dasar untuk mengembangkan kemampuan dan menikmati kehidupan sebagai manusia yang berbudaya, berkepribadian dan layak (Undang – Undang Nomor 10 Tahun 1992), dan Mobilitas Penduduk adalah gerak keruangan penduduk dengan melewati batas administrasi Daerah Tingkat II (Undang – Undang Nomor 10 Tahun 1992).

3.1.1. JUMLAH DAN PROPORSI PENDUDUK MENURUT JENIS KELAMIN.

Jumlah Penduduk merupakan jumlah manusia yang bertempat tinggal/berdomisili pada suatu wilayah atau daerah dan memiliki mata pencaharian tetap didaerah itu serta tercatat secara sah berdasarkan peraturan yang berlaku.

Jumlah penduduk Kabupaten Bengkulu Tengah mengalami peningkatan dari waktu ke waktu. Hal ini terlihat dari data jumlah penduduk Kabupaten Bengkulu Tengah pada Tabel 2.2.1., dimana data Semester II Tahun 2023 jumlah penduduk Kabupaten Bengkulu Tengah yaitu 124.086 jiwa yang terdiri dari berjenis kelamin laki-laki sebanyak 63.456 jiwa dan berjenis kelamin perempuan sebanyak 60.630 jiwa, sedangkan pada Semester II Tahun 2024 jumlah penduduk Kabupaten Bengkulu Tengah yaitu



126.339 jiwa yang terdiri dari berjenis kelamin laki-laki sebanyak 64.656 jiwa dan berjenis kelamin perempuan sebanyak 61.683 jiwa, hal ini berarti Komposisi penduduk menurut jenis kelamin mengalami peningkatan/perkembangan sebesar 2.253 jiwa, untuk jenis kelamin laki-laki 1.200 jiwa dan perempuan sebesar 1.053 jiwa.

Penduduk di Kabupaten Bengkulu Tengah tersebar di 11 (sebelas) Kecamatan. Jumlah penduduk di setiap Kecamatan dapat dilihat persebarannya pada tabel berikut.

Tabel 3.1.1. Data Penduduk Kabupaten Bengkulu Tengah Semester II Tahun 2024

NO	KECAMATAN	JUMLAH PENDUDUK		
		LAKI-LAKI	PEREMPUAN	JUMLAH
1	KARANG TINGGI	6.804	6.632	13.436
2	TALANG EMPAT	6.752	6.436	13.188
3	PONDOK KELAPA	16.688	16.086	32.774
4	PEMATANG TIGA	4.194	3.956	8.150
5	PAGAR JATI	3.774	3.667	7.441
6	TABA PENANJUNG	6.451	6.023	12.474
7	MERIGI KELINDANG	3.972	3.749	7.721
8	MERIGI SAKTI	3.479	3.387	6.866
9	PONDOK KUBANG	5.679	5.388	11.067
10	BANG HAJI	3.749	3.462	7.211
11	SEMIDANG LAGAN	3.114	2.897	6.011
TOTAL		64.656	61.683	126.339

Sumber : Data Kependudukan dan Pencatatan Sipil Indonesia Semester II Desember 2024.

Pada tabel diatas didapat bahwa jumlah penduduk Kabupaten Bengkulu Tengah terbesar terletak di Kecamatan Pondok Kelapa sebesar 32.774 jiwa diikuti dengan Kecamatan Karang Tinggi sebesar 13.436 jiwa, diikuti Kecamatan Talang Empat sebesar 13.188 jiwa, diikuti Kecamatan Taba Penanjung sebesar 12.474 jiwa, diikuti Kecamatan Pondok Kubang sebesar 11.067 jiwa, diikuti Kecamatan Pematang Tiga sebesar 8.150 jiwa, diikuti Kecamatan Merigi Kelindang sebesar 7.721 jiwa, diikuti Kecamatan Pagar Jati sebesar 7.441 jiwa, diikuti Kecamatan Bang Haji sebesar 7.211 jiwa, diikuti Kecamatan Merigi Sakti sebesar 6.866 jiwa dan terakhir Kecamatan Semidang Lagan sebesar 6.011 jiwa.



3.1.2. KEPADATAN PENDUDUK.

Kepadatan Penduduk adalah perbandingan dari jumlah penduduk dibagi dengan luas wilayahnya. Contohnya : setiap 1 Km² wilayah dihuni oleh 120 penduduk, jika melebihi batas tersebut menyebabkan terjadinya ledakan penduduk yaitu peningkatan jumlah penduduk yang terjadi begitu cepat dan secara tiba-tiba didalam suatu wilayah.

Dampak kepadatan penduduk yaitu jumlah pengangguran menjadi meningkat akibat kurangnya lapangan pekerjaan yang memicu peningkatan angka kemiskinan, hal ini juga menyebabkan banyaknya penduduk yang mengalami kelaparan.

Lebih lanjut terdapat beberapa macam kepadatan penduduk, yaitu :

1. Kepadatan Penduduk Aritmatik

Pengertian Kepadatan Penduduk Aritmatik adalah rata-rata dari jumlah penduduk yang tinggal di suatu wilayah yang luas wilayahnya 1 Km².

Rumus kepadatan penduduk aritmatik = Jumlah penduduk dibagi dengan Luas wilayahnya. Contohnya : 900 jiwa : 3 Km² = 300/Km². Jadi setiap 1 Km² hanya boleh dihuni oleh 300 jiwa.

2. Kepadatan Penduduk Agraris

Pengertian Kepadatan Penduduk Agraris adalah rata-rata dari jumlah penduduk yang bekerja sebagai petani per setiap satuan luas dari lahan pertanian.

Rumus kepadatan penduduk agraris = Jumlah Petani dibagi dengan luas lahan pertanian. Contohnya : 300 Petani : 3 Km² lahan pertanian = 100/Km². Jadi setiap 1 Km² lahan pertanian dapat dikelola oleh 100 petani.

3. Kepadatan Penduduk Ekonomis

Pengertian Kepadatan Ekonomis adalah rata-rata dari jumlah penduduk dengan luas lahan dalam kapasitas produksinya.

Rumus kepadatan penduduk ekonomi = Jumlah penduduk dibagi dengan luas lahan produksinya. Contohnya : 400 jiwa : 4 Km² Lahan produksi =



100/Km². Jadi setiap 1 Km² lahan produksi hanya boleh dikelolah 100 jiwa penduduk saja.

Faktor faktor Penyebab Kepadatan Penduduk sebagai berikut.

1. Faktor Kelahiran.
2. Faktor Iklim dan Tempat Strategis.

Faktor ini juga menjadi salah satu penyebab kepadatan penduduk. Dengan iklim yang nyaman dan letak tempat yang strategis membuat penduduk beramai-ramai untuk menetap di wilayah tersebut. Jika hal ini terjadi secara terus menerus, maka secara perlahan akan menyebabkan terjadinya kepadatan penduduk.

3. Faktor Ekonomi.

Faktor ini juga menjadi salah satu penyebab kepadatan penduduk. Dengan terbukanya lapangan pekerjaan di suatu wilayah menyebabkan penduduk berbondong-bondong untuk menetap di wilayah tersebut. Hal inilah yang menjadi penyebab kepadatan penduduk di suatu wilayah.

4. Faktor Sosial.

Faktor ini menjadi salah satu penyebab kepadatan penduduk. Penduduk akan senang dengan suatu tempat yang wilayahnya relatif aman. Jika suatu wilayah memiliki kondisi yang relatif tidak aman, maka wilayah tersebut hanya akan ditempati oleh beberapa penduduk saja.

Beberapa cara mengatasi kepadatan penduduk sebagai berikut.

1. Dengan melakukan pengendalian angka kelahiran. Di Indonesia pemerintah melakukan upaya pengendalian dengan memperkenalkan program KB (Keluarga Berencana) untuk mengendalikan angka kelahiran di Indonesia dan penundaan usia untuk menikah.
2. Dengan melakukan pemindahan penduduk dari wilayah yang padat penduduknya ke wilayah yang kurang penduduknya. Dengan upaya ini



akan mengurangi jumlah kepadatan di wilayah yang padat penduduknya.

3. Dengan melakukan pemerataan lapangan kerja. Pemerataan lapangan kerja dilakukan dengan mengembangkan Industri, pertanian, perkebunan, petambangan dan perikanan di wilayah yang lain. Dengan upaya ini diharapkan penduduk tidak terfokus untuk mencari pekerjaan di satu wilayah saja.

Berikut ini kita membahas tentang kepadatan penduduk di Kabupaten Bengkulu Tengah, apabila jumlah penduduk dikaitkan dengan luas wilayah dan tingkat persebarannya, maka dengan luas wilayah ± 1.223,94 KM² Kabupaten Bengkulu Tengah mempunyai penduduk sebanyak 126.339 jiwa. Adapun kalau dilihat lebih detil perkecamatan dapat dilihat sebagaimana tabel berikut :

Tabel 3.1.2. : Jumlah Kepadatan Penduduk dan Luas Wilayah

NO	KECAMATAN	JUMLAH PENDUDUK	LUAS WILAYAH (Km2)	KEPADATAN PENDUDUK
1	KARANG TINGGI	13.436	110,59	121
2	TALANG EMPAT	13.188	53,91	245
3	PONDOK KELAPA	32.774	165,20	198
4	PEMATANG TIGA	8.150	129,64	63
5	PAGAR JATI	7.441	188,57	39
6	TABA PENANJUNG	12.474	134,38	93
7	MERIGI KELINDANG	7.721	98,42	78
8	MERIGI SAKTI	6.866	99,93	69
9	PONDOK KUBANG	11.067	92,00	120
10	BANG HAJI	7.211	70,71	102
11	SEMIDANG LAGAN	6.011	80,59	75
TOTAL		126.339	1.223,94	103

Sumber : Data Kependudukan dan Pencatatan Sipil Indonesia Semester II Desember 2024.

Angka kepadatan penduduk Kabupaten Bengkulu Tengah 103/ km², artinya setiap Km² dihuni oleh 103 orang. Kepadatan Kabupaten Bengkulu Tengah tertinggi di Kecamatan Talang Empat sebanyak 245 jiwa / 53,91 Km², kepadatan penduduk kedua terdapat di Kecamatan Pondok Kelapa sebanyak 198 jiwa / 165,20 Km², dan kepadatan penduduk ketiga adalah Kecamatan Karang Tinggi sebanyak 121 jiwa / 110,59 Km².



Peningkatan kepadatan penduduk per kecamatan di Kabupaten Bengkulu Tengah perlu mendapat perhatian, terutama dalam perencanaan persebaran penduduk, tata ruang dan tata guna lahan/tanah serta perencanaan pembangunan. Apabila ke tiga aspek tersebut diacuhkan, Kabupaten Bengkulu Tengah akan menjadi padat dengan implikasi pada penurunan daya dukung dan daya tampung lingkungan yang dapat beresiko pada kesehatan lingkungan dan persaingan akses fasilitas hidup.

Salah satu penyebab kepadatan penduduk tinggi karena faktor daya tarik lingkungan sosial ekonomi. Kepadatan penduduk berimplikasi pada kebijakan rasio penyediaan fasilitas pelayanan publik dan alokasi sumber daya publik. Sebagai contoh: rasio fasilitas kesehatan dengan jumlah penduduk, rasio fasilitas pendidikan, rasio petugas Linmas, fasilitas sanitasi publik, pengelolaan persampahan, penyediaan perumahan vertikal dan sebagainya. Kepadatan penduduk per kecamatan menjadi pertimbangan komponen indeks penentuan pagu anggaran pembangunan berbasis wilayah. Rasio cakupan pelayanan sanitasi dasar juga harus diprioritaskan pada wilayah dengan kepadatan penduduk tinggi, untuk mengurangi resiko kejadian penyakit menular.

3.1.3. LAJU PERTUMBUHAN PENDUDUK.

Pertumbuhan penduduk merupakan angka yang menggambarkan penambahan penduduk yang dipengaruhi peristiwa penting kependudukan, baik yang alamiah maupun migrasi penduduk.

Migrasi penduduk dibagi menjadi tiga bagian, yaitu :

1. Migrasi kembali (return migration) adalah banyaknya penduduk yang pada waktu diadakan pendataan bertempat tinggal di daerah yang sama dengan tempat lahir dan pernah bertempat tinggal di daerah yang berbeda.



2. Migrasi semasa hidup (life time migration) adalah bentuk migrasi dimana pada waktu diadakan pendataan tempat tinggal sekarang berbeda dengan tempat kelahirannya.
3. Migrasi risen (recent migration) adalah bentuk migrasi melewati batas wilayah administrasi (desa/kec/kab/provinsi) dimana pada waktu diadakan pendataan bertempat tinggal didaerah yang berbeda dengan tempat tinggal lima tahun yang lalu.

Tabel 3.1.3. : Laju Pertumbuhan Penduduk

NO	KECAMATAN	SEMESTER II TAHUN 2023	SEMESTER II TAHUN 2024	PERTUMBUHAN PENDUDUK	
KABUPATEN BENGKULU TENGAH		124.086	126.339	2.253	1,82%
1	KARANG TINGGI	13.193	13.436	243	1,84%
2	TALANG EMPAT	12.935	13.188	253	1,96%
3	PONDOK KELAPA	32.075	32.774	699	2,18%
4	PEMATANG TIGA	7.927	8.150	223	2,81%
5	PAGAR JATI	7.365	7.441	76	1,03%
6	TABA PENANJUNG	12.307	12.474	167	1,36%
7	MERIGI KELINDANG	7.582	7.721	139	1,83%
8	MERIGI SAKTI	6.783	6.866	83	1,22%
9	PONDOK KUBANG	10.776	11.067	291	2,70%
10	BANG HAJI	7.092	7.211	119	1,68%
11	SEMIDANG LAGAN	6.051	6.011	(40)	-0,66%

Sumber : Data Kependudukan dan Pencatatan Sipil Indonesia Semester II Desember 2024.

Laju pertumbuhan penduduk dihitung dari pergerakan jumlah penduduk dibagi secara proporsional dengan jumlah penduduk.

Kabupaten Bengkulu Tengah mempunyai pertumbuhan penduduk yang tidak terlalu tinggi pada Tahun 2024, apabila dilihat dari tabel diatas yaitu sebesar 2.253 jiwa yang berarti pertumbuhan penduduk dalam waktu 1 (satu) tahun yaitu dari 2023 sampai dengan tahun 2024 bertambah sebesar 1,82 %.



3.1.4. RASIO JENIS KELAMIN (SEX RATIO).

Rasio Jenis Kelamin (RJK) adalah suatu angka yang menunjukkan perbandingan banyaknya jumlah penduduk laki-laki dan banyaknya jumlah penduduk perempuan pada suatu daerah dan waktu tertentu. Biasanya dinyatakan dalam banyaknya jumlah penduduk laki-laki per 100 penduduk perempuan. Data rasio jenis kelamin ini berguna untuk pengembangan perencanaan pembangunan yang berwawasan gender, terutama yang berkaitan dengan perimbangan pembangunan laki-laki dan perempuan secara adil. Selain itu, informasi rasio jenis kelamin juga penting diketahui oleh para politisi, terutama untuk meningkatkan keterwakilan perempuan dalam parlemen.

Tabel 3.1.4. : Rasio Jenis Kelamin (Sex Ratio)

NO	KECAMATAN	JUMLAH PENDUDUK		RASIO JENIS KELAMIN
		LAKI-LAKI	PEREMPUAN	
1	KARANG TINGGI	6.804	6.632	103
2	TALANG EMPAT	6.752	6.436	105
3	PONDOK KELAPA	16.688	16.086	104
4	PEMATANG TIGA	4.194	3.956	106
5	PAGAR JATI	3.774	3.667	103
6	TABA PENANJUNG	6.451	6.023	107
7	MERIGI KELINDANG	3.972	3.749	106
8	MERIGI SAKTI	3.479	3.387	103
9	PONDOK KUBANG	5.679	5.388	105
10	BANG HAJI	3.749	3.462	108
11	SEMIDANG LAGAN	3.114	2.897	107
TOTAL		64.656	61.683	105

Sumber : Data Kependudukan dan Pencatatan Sipil Indonesia Semester II Desember 2024.

Dari tabel diatas nampak bahwa Rasio Jenis Kelamin (RJK) atau Sex Ratio di Kabupaten Bengkulu Tengah sebesar 105 artinya dalam 100 penduduk Perempuan terdapat 105 penduduk laki-laki, berarti proporsi laki-laki lebih besar dari pada perempuan.



3.1.5. PIRAMIDA PENDUDUK.

Karakteristik penduduk menurut umur dan jenis kelamin berguna dalam membantu menyusun perencanaan pemenuhan kebutuhan dasar bagi penduduk sesuai dengan kebutuhan kelompok umur masing-masing, baik kebutuhan pangan, sandang, papan, pendidikan, kesehatan, pekerjaan dan lain sebagainya. Setiap kelompok umur memiliki kebutuhan yang berbeda-beda, misalnya kelompok bayi dan balita, mereka lebih membutuhkan asupan gizi yang baik dan perawatan kesehatan. Bagi penduduk perempuan remaja misalnya, mempunyai kebutuhan untuk meningkatkan status kesehatan agar ketika memasuki usia perkawinan tidak terkena anemia sedangkan kelompok penduduk usia lanjut juga membutuhkan pelayanan berkaitan dengan kesehatan dengan kesehatan dan lain-lain.

Tabel 3.1.5. : Jumlah Penduduk Menurut Struktur Umur dan Jenis Kelamin.

NO	STRUKTUR UMUR	LAKI-LAKI	PEREMPUAN	JUMLAH
1	0-4	5.098	4.661	9.759
2	5-9	5.626	5.295	10.921
3	10-14	5.926	5.401	11.327
4	15-19	5.660	5.239	10.899
5	20-24	5.628	5.345	10.973
6	25-29	5.513	5.127	10.640
7	30-34	5.073	4.864	9.937
8	35-39	5.075	4.920	9.995
9	40-44	4.949	4.848	9.797
10	45-49	4.356	4.330	8.686
11	50-54	3.408	3.268	6.676
12	55-59	2.805	2.698	5.503
13	60-64	2.210	2.196	4.406
14	65-69	1.536	1.364	2.900
15	70-75	897	888	1.785
16	>75	896	1.239	2.135
TOTAL		64.656	61.683	126.339

Sumber : Data Kependudukan dan Pencatatan Sipil Indonesia Semester II Desember 2024.

Dari tabel diatas menunjukkan bahwa penduduk Kabupaten Bengkulu Tengah sebagian besar merupakan penduduk berusia produktif yaitu pada kelompok umur antara 15 – 64 tahun dengan jumlah 87.512 jiwa atau sekitar 69,3 %, sedangkan untuk anak-anak yaitu umur 5 – 14 tahun dengan

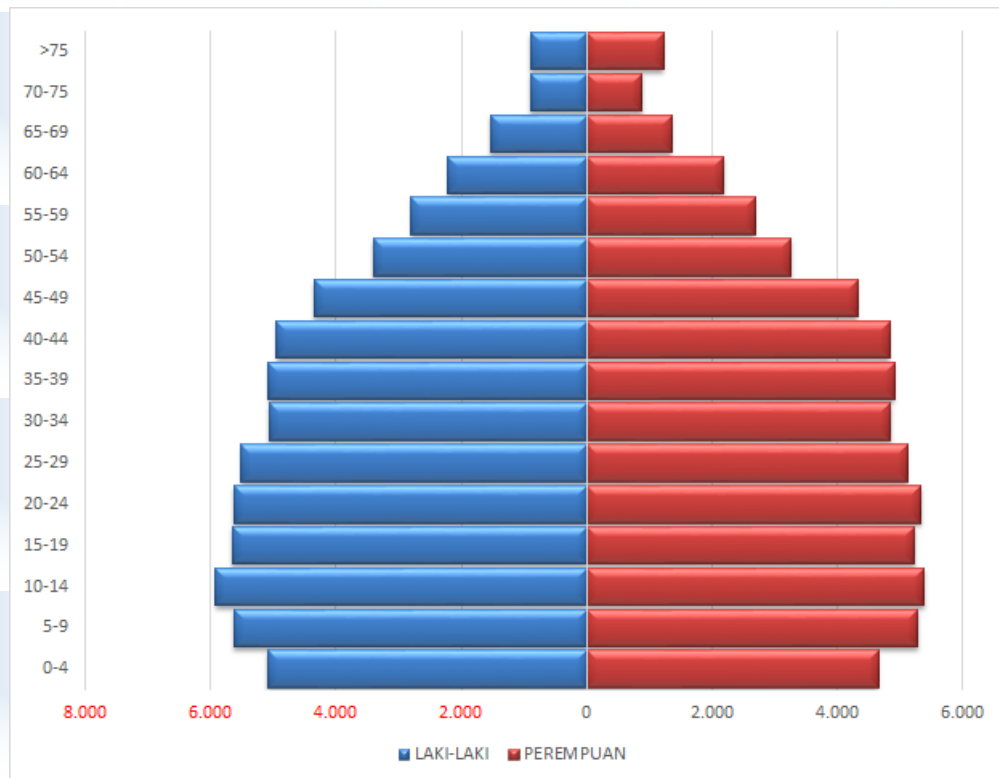


jumlah 22.248 jiwa atau sekitar 17,6 %, untuk lanjut usia yaitu umur 65 > 75 tahun dengan jumlah 6.820 jiwa atau sekitar 5,4 %, dan untuk balita yaitu umur 0 – 4 tahun dengan jumlah 9.759 jiwa atau sekitar 7,7 %, yang menunjukkan perlunya perhatian pemerintah untuk peningkatan kesehatan ibu dan anak, serta program perbaikan gizi yang memadai.

Penduduk berusia kurang dari 15 tahun cukup besar yaitu seperlima penduduk Kabupaten Bengkulu Tengah berjumlah 32.007 jiwa atau sekitar 25,3%. Hal ini harus menjadi perhatian karena 5 tahun mendatang kelompok ini akan menjadi tambahan tenaga kerja baru, yang memerlukan skill dan kualitas SDM yang memadai baik ketrampilan maupun etos kerja dan kepribadian. Untuk memperoleh hal tersebut, diperlukan asupan gizi yang cukup, pendidikan yang memadai serta lingkungan pergaulan yang cukup, baik di rumah maupun di masyarakat. Sehingga ketika mereka memasuki pasar kerja, mampu memperoleh peluang kerja yang tersedia. Disisi yang lain pemerintah Kabupaten Bengkulu Tengah harus mampu pula menciptakan pasar kerja yang dapat menyerap tenaga kerja lebih banyak lagi.

Struktur umur penduduk menurut jenis kelamin dapat digambarkan dalam bentuk piramida penduduk. Dasar piramida penduduk menunjukkan jumlah penduduk, dan badan piramida penduduk bagian kiri dan kanan menunjukkan banyaknya penduduk laki-laki dan perempuan menurut kelompok umur lima tahunan.





Penduduk Kabupaten Bengkulu Tengah menunjukkan struktur umur penduduk usia produktif lebih besar dibandingkan kelompok umur di atasnya. Pada piramida ini terlihat bahwa jumlah penduduk kelompok umur 0-4 tahun yang terletak pada dasar piramida mulai mengecil. Ini berarti angka kelahiran mulai menurun dibanding tahun-tahun sebelumnya, walaupun dari segi jumlah absolut tidak kecil. Demikian juga dengan jumlah penduduk 5-9 tahun masih terlihat lebar, berarti lima tahun ke depan dibutuhkan fasilitas pendidikan dasar dan menengah yang cukup untuk menampung penduduk kelompok ini.

Penduduk lansia (65 tahun ke atas), menunjukkan proporsi yang masih kecil. Namun dimasa depan proporsi penduduk lansia akan terus merambat naik, karena pergeseran umur penduduk serta usia harapan hidup yang semakin meningkat. Pertambahan jumlah penduduk lansia ini harus mulai diantisipasi dari sekarang, karena kelompok ini akan terus membesar di masa depan, sehingga diperlukan kebijakan seperti ketenagakerjaan, kesehatan, pelayanan lansia serta kebutuhan sosial dasar lainnya.

3.1.6. RASIO KETERGANTUNGAN (DEPENDENCY RATIO).

Rasio Ketergantungan digunakan untuk melihat hubungan antara perubahan struktur umur penduduk dengan ekonomi secara kasar. Rasio ini melihat seberapa besar beban tanggungan yang harus dipikul oleh penduduk produktif terhadap penduduk yang tidak produktif. Penduduk produktif secara ekonomi adalah mereka yang berada pada umur 15 – 64 tahun, yang dianggap memiliki potensi ekonomi. Semakin rendah Dependency Ratio, maka semakin rendah pula beban kelompok umur produktif untuk menanggung penduduk usia tidak produktif atau belum produktif.

Rumus :

$$RK = \frac{P_{(0-14)} + P_{65+}}{P_{(15-64)}} \times 100$$

RK : Rasio Ketergantungan

P₍₀₋₁₄₎ : Jumlah Penduduk Usia Muda (0 – 14 tahun)

P₆₅₊ : Jumlah Penduduk Usia Tua (65 tahun ke atas)

P₍₁₅₋₆₄₎ : Jumlah Penduduk Usia Produktif (15 – 64 tahun)

Rasio ketergantungan (dependency ratio) dapat juga digunakan sebagai indikator yang secara kasar dapat menunjukkan keadaan ekonomi suatu negara apakah tergolong negara maju atau negara yang sedang berkembang. Dependency ratio merupakan salah satu indikator demografi yang penting. Semakin tingginya persentase dependency ratio menunjukkan semakin tingginya beban yang harus ditanggung penduduk yang produktif untuk membiayai hidup penduduk yang belum produktif dan tidak produktif lagi. Sedangkan persentase dependency ratio yang semakin rendah menunjukkan semakin rendahnya beban yang ditanggung penduduk yang produktif untuk membiayai penduduk yang belum produktif dan tidak produktif lagi.



Tabel 3.1.6 : Rasio Ketergantungan (Dependency Ratio).

NO	STRUKTUR UMUR	LAKI-LAKI	PEREMPUAN	JUMLAH PENDUDUK	% PENDUDUK	RASIO KETERGANTUNGAN
1	0-14	5.098	4.661	9.759	25,3	44
	(UMUR MUDA)	5.626	5.295	10.921		
		5.926	5.401	11.327		
	TOTAL (UMUR MUDA)	16.650	15.357	32.007		
2	15-64	5.660	5.239	10.899	69,3	
	(UMUR PRODUKTIF)	5.628	5.345	10.973		
		5.513	5.127	10.640		
		5.073	4.864	9.937		
		5.075	4.920	9.995		
		4.949	4.848	9.797		
		4.356	4.330	8.686		
		3.408	3.268	6.676		
	2.805	2.698	5.503			
	2.210	2.196	4.406			
	TOTAL (UMUR PRODUKTIF)	44.677	42.835	87.512		
3	>= 65	1.536	1.364	2.900	5,4	
	(UMUR TUA)	897	888	1.785		
		896	1.239	2.135		
	TOTAL (UMUR TUA)	3.329	3.491	6.820		
	TOTAL	64.656	61.683	126.339	100	44

Sumber : Data Kependudukan dan Pencatatan Sipil Indonesia Semester II Desember 2024.

Nampak bahwa 69,3 % penduduk Kabupaten Bengkulu Tengah merupakan penduduk Usia produktif (usia kerja) yang berpotensi sebagai modal pembangunan, sedangkan penduduk yang berpotensi sebagai beban yaitu penduduk yang belum produktif (0-14 tahun) sebesar 25,3 % dan penduduk yang dianggap kurang produktif atau tidak produktif lagi (65 tahun ke atas) sebesar 5,4 %. Jika diperhatikan menurut jenis kelamin, jumlah penduduk usia produktif laki-laki lebih besar daripada penduduk usia produktif perempuan, terlihat pada kelompok usia lanjut penduduk laki-laki yang lebih banyak, sedangkan pada kelompok usia muda terlihat bahwa penduduk perempuan lebih kecil dibandingkan dengan penduduk laki-laki. Memperhatikan komposisi penduduk menurut kelompok usia muda, usia produktif, dan usia tua yang demikian, diketahui rasio ketergantungan Kabupaten Bengkulu Tengah sebesar 44 per 100 penduduk usia kerja, yang berarti bahwa setiap 100 penduduk usia produktif (usia kerja) di Kabupaten Bengkulu Tengah mempunyai tanggungan sekitar 30,7 % penduduk usia non produktif, 25,3 % diantaranya berasal dari kelompok usia muda dan 5,4 % lainnya berasal dari kelompok usia lanjut.



3.2. PENDUDUK MENURUT STATUS KAWIN.

Informasi data kependudukan menurut status kawin berguna untuk para penentu kebijakan dan pelaksana program kependudukan, seperti pembangunan keluarga, kelahiran serta upaya-upaya peningkatan kualitas keluarga. Cakupan data kependudukan menurut status kawin yaitu terdiri dari laki-laki dan perempuan. Status perkawinan terdiri dari belum kawin, kawin, cerai hidup dan cerai mati. Belum kawin adalah status belum/tidak terikat dalam perkawinan. Kawin adalah status terikat dalam perkawinan, baik tinggal bersama maupun terpisah (kawin sah, secara hukum/adat, agama, negara dan sebagainya, juga hidup bersama dan oleh masyarakat sekelilingnya dianggap sebagai suami istri). Cerai hidup adalah status hidup berpisah sebagai suami istri karena bercerai dan belum kawin lagi. Cerai walaupun belum resmi secara hukum dianggap cerai. Sebaliknya sementara hidup terpisah tidak dianggap bercerai, misalnya suami/istri yang ditinggalkan oleh istri/suami ke tempat lain karena sekolah, bekerja dll. Cerai mati adalah status suami/istrinya telah meninggal dunia dan belum kawin lagi.

3.2.1. JUMLAH PENDUDUK MENURUT STATUS KAWIN.

Jumlah Penduduk merupakan jumlah manusia yang bertempat tinggal/berdomisili pada suatu wilayah atau daerah dan memiliki mata pencaharian tetap di daerah itu serta tercatat secara sah berdasarkan peraturan yang berlaku.

Konsep perkawinan difokuskan pada keadaan dimana seorang laki-laki dan perempuan hidup bersama dalam jangka waktu yang lama secara sah (de jure) maupun tanpa pengesahan perkawinan (defacto). Secara tidak langsung status perkawinan mempengaruhi tingkat kelahiran. Pada umumnya, daerah dengan proporsi kawin yang tinggi cenderung menaikkan angka kelahiran.

Perkawinan merupakan ikatan sosial atau ikatan perjanjian hukum antar pribadi yang membentuk hubungan kekerabatan dan yang merupakan suatu pranata dalam budaya setempat yang meresmikan hubungan antara



pribadi yang biasanya intim dan seksual, di Indonesia biasanya dibagi dalam lima kategori yaitu :

belum kawin, mereka yang dikatakan melajang, kawin, perubahan dari status perkawinan lain menjadi status kawin, cerai, perubahan dari status kawin menjadi status cerai yang masing-masing bekas teman hidupnya belum meninggal, janda/duda, perubahan dari status kawin karena salah satu teman hidup meninggal, hidup bersama, suatu keadaan bila dua orang yang berjenis kelamin berbeda hidup bersama tanpa legalitas dalam hukum ataupun agama.

Tabel 3.2.1. : Jumlah Penduduk Menurut Status Kawin.

NO	KECAMATAN	BELUM KAWIN	KAWIN	CERAI HIDUP	CERAI MATI	TOTAL
1	KARANG TINGGI	6.091	6.520	301	524	13.436
2	TALANG EMPAT	6.134	6.272	270	512	13.188
3	PONDOK KELAPA	14.792	16.019	624	1.339	32.774
4	PEMATANG TIGA	3.455	4.296	137	262	8.150
5	PAGAR JATI	3.236	3.769	173	263	7.441
6	TABA PENANJUNG	5.693	6.051	268	462	12.474
7	MERIGI KELINDANG	3.154	4.116	173	278	7.721
8	MERIGI SAKTI	2.870	3.521	227	248	6.866
9	PONDOK KUBANG	4.965	5.466	192	444	11.067
10	BANG HAJI	3.037	3.811	128	235	7.211
11	SEMIDANG LAGAN	2.663	3.040	91	217	6.011
TOTAL		56.090	62.881	2.584	4.784	126.339

Sumber : Data Kependudukan dan Pencatatan Sipil Indonesia Semester II Desember 2024.

Dari tabel diatas dapat kita lihat penduduk yang berstatus belum kawin berjumlah 56.090 jiwa, sedangkan penduduk yang berstatus sudah berjumlah 62.881 jiwa, sedangkan penduduk berstatus cerai hidup berjumlah 2.584 jiwa dan penduduk berstatus cerai mati berjumlah 4.784 jiwa.



3.2.2. JUMLAH PENDUDUK MENURUT STATUS KAWIN DAN JENIS KELAMIN.

Tabel 3.2.2. : Jumlah Penduduk Menurut Status Kawin dan Jenis Kelamin.

NO	KODE WILAYAH	KECAMATAN	BELUM KAWIN		KAWIN		CERAI HIDUP		CERAI MATI		TOTAL
			LK	PR	LK	PR	LK	PR	LK	PR	
1	17.09.01	KARANG TINGGI	3.313	2.778	3.247	3.273	125	176	119	405	13.436
2	17.09.02	TALANG EMPAT	3.414	2.720	3.124	3.148	116	154	98	414	13.188
3	17.09.03	PONDOK KELAPA	8.175	6.617	7.975	8.044	270	354	268	1.071	32.774
4	17.09.04	PEMATANG TIGA	1.934	1.521	2.139	2.157	63	74	58	204	8.150
5	17.09.05	PAGAR JATI	1.780	1.456	1.874	1.895	77	96	43	220	7.441
6	17.09.06	TABA PENANJUNG	3.224	2.469	3.006	3.045	118	150	103	359	12.474
7	17.09.07	MERIGI KELINDANG	1.798	1.356	2.043	2.073	76	97	55	223	7.721
8	17.09.08	MERIGI SAKTI	1.576	1.294	1.744	1.777	103	124	56	192	6.866
9	17.09.09	PONDOK KUBANG	2.759	2.206	2.730	2.736	87	105	103	341	11.067
10	17.09.10	BANG HAJI	1.745	1.292	1.898	1.913	58	70	48	187	7.211
11	17.09.11	SEMIDANG LAGAN	1.506	1.157	1.517	1.523	45	46	46	171	6.011
TOTAL			31.224	24.866	31.297	31.584	1.138	1.446	997	3.787	126.339

Sumber : Data Kependudukan dan Pencatatan Sipil Indonesia Semester II Desember 2024.

Dari tabel diatas dapat kita lihat penduduk yang berstatus belum kawin laki-laki berjumlah 31.224 jiwa, sedangkan penduduk yang berstatus belum kawin perempuan berjumlah 24.866 jiwa. penduduk yang berstatus kawin laki-laki berjumlah 31.297 jiwa, sedangkan penduduk yang berstatus kawin perempuan berjumlah 31.584 jiwa. penduduk yang berstatus cerai hidup laki-laki berjumlah 1.138 jiwa, sedangkan penduduk yang berstatus cerai hidup perempuan berjumlah 1.446 jiwa. penduduk yang berstatus cerai mati laki-laki berjumlah 997 jiwa, sedangkan penduduk yang berstatus cerai mati perempuan berjumlah 3.787 jiwa.

3.3. PENDUDUK MENURUT KARAKTERISTIK SOSIAL.

3.3.1. JUMLAH PENDUDUK MENURUT PENDIDIKAN.

Pendidikan yang dicapai seseorang merupakan salah satu indikator kualitas penduduk suatu daerah. Jumlah dan proporsi penduduk berdasarkan pendidikan ini untuk mengetahui karakteristik penduduk berdasarkan jenjang pendidikan, baik yang belum/tidak sekolah maupun yang sedangkan sekolah ataupun yang telah menamatkan pendidikan tertentu.

Jenjang pendidikan terdiri atas pendidikan dasar (SD/MI, SMP/MTs), pendidikan menengah (SMA/MA), pendidikan tinggi (sekolah tinggi, universitas)

a. Jenjang pendidikan dasar.

Jenjang pendidikan dasar meliputi SD atau MI dan SMP atau MTs atau bentuk-bentuk jenjang sekolah yang sederajat lainnya. Pendidikan SD dan MI bertujuan memberi bekal kemampuan dasar untuk melanjutkan pendidikan pada tingkat SMP atau MTs. Adapun pendidikan SMP atau MTs bertujuan untuk meningkatkan pengetahuan, siswa agar dapat melanjutkan pendidikan ke jenjang yang lebih tinggi serta memiliki hubungan interaksi dengan lingkungan sosial, budaya, dan alam sekitar.

b. Jenjang pendidikan menengah.

Jenjang pendidikan menengah meliputi SMA, MA, SMK, atau sekolah yang sederajat lainnya. Pendidikan menengah bertujuan memberikan pengajaran yang bersifat teoritis dan praktis serta mengutamakan perluasan wawasan ilmu pengetahuan dan peningkatan keterampilan siswa agar dapat mengembangkan potensi diri atau melanjutkan ke jenjang pendidikan tinggi atau langsung bekerja.



c. Pendidikan tinggi.

Jenjang pendidikan tinggi meliputi program diploma, sarjana, magister, spesialis, dan doktor. Adapun bentuk pendidikan/ perguruan tinggi antara lain akademi, sekolah tinggi, universitas, dan institut.

Pendidikan di perguruan tinggi terbagi menjadi:

- a) Pendidikan akademik, yang diarahkan pada penguasaan, pengembangan, peningkatan mutu, serta perluasan wawasan ilmu pengetahuan.
- b) Pendidikan profesional, yang diarahkan pada penerapan keahlian tertentu dan mengutamakan peningkatan kemampuan penerapan ilmu pengetahuan.

Tingkat pendidikan penduduk yang dicapai oleh suatu Kabupaten akan memberikan gambaran tentang kualitas sumberdaya manusia yang tinggal di Kabupaten tersebut. Kabupaten - kabupaten yang maju tingkat pendidikan penduduknya termasuk tinggi, sebaliknya dengan Kabupaten - kabupaten berkembang, apalagi Kabupaten miskin, terdapat beberapa ukuran untuk melihat keadaan pendidikan suatu daerah yaitu.

- Rata-rata Lama Sekolah, Angka Melek Huruf (AMH), Rata-rata lama sekolah adalah jumlah tahun pelajaran penduduk usia 15 tahun ke atas yang telah diselesaikan dalam pendidikan formal.
- Angka Partisipasi Sekolah (APS), Angka Melek Huruf adalah persentase penduduk usia 15 tahun ke atas yang bisa membaca dan menulis serta mengerti sebuah kalimat sederhana dalam hidupnya sehari-hari.
- Angka Partisipasi Sekolah merupakan ukuran daya serap sistem pendidikan terhadap penduduk usia sekolah. tingkat pendidikannya rendah.



Tabel 3.3.1. : Jumlah Penduduk Menurut Pendidikan.

NO	KODE WILAYAH	KECAMATAN	TIDAK / BELUM SEKOLAH	BELUM TAMAT SD / SEDERAJAT	TAMAT SD / SEDERAJAT	SLTP / SEDERAJAT	SLTA / SEDERAJAT	DIPLOMA I / II	AKADEMI/D-III/SARJANA MUDA	DIPLOMA IV / STRATA-I	STRATA-II	STRATA-III	JUMLAH
1	17.09.01	KARANG TINGGI	4.827	1.014	2.977	1.594	2.280	44	92	577	29	2	13.436
2	17.09.02	TALANG EMPAT	4.220	1.003	2.621	1.655	2.782	53	118	691	45	-	13.188
3	17.09.03	PONDOK KELAPA	10.818	2.425	7.513	4.301	5.806	123	258	1.441	84	5	32.774
4	17.09.04	PEMATANG TIGA	4.118	724	1.756	643	757	6	21	124	1	-	8.150
5	17.09.05	PAGAR JATI	3.093	674	1.728	756	923	15	34	215	3	-	7.441
6	17.09.06	TABA PENANJUNG	4.371	1.086	2.673	1.538	2.226	56	90	420	14	-	12.474
7	17.09.07	MERIGI KELINDANG	3.103	688	2.016	812	891	4	23	179	5	-	7.721
8	17.09.08	MERIGI SAKTI	2.922	706	1.410	660	919	17	39	187	6	-	6.866
9	17.09.09	PONDOK KUBANG	3.778	837	2.508	1.436	1.855	32	86	508	25	2	11.067
10	17.09.10	BANG HAJI	3.213	537	1.889	682	751	6	25	107	1	-	7.211
11	17.09.11	SEMIDANG LAGAN	1.997	479	1.564	785	968	7	41	163	7	-	6.011
TOTAL			46.460	10.173	28.655	14.862	20.158	363	827	4.612	220	9	126.339
PERSENTASE			37%	8%	23%	12%	16%	0%	1%	4%	0%	0%	100%

Sumber : Data Kependudukan dan Pencatatan Sipil Indonesia Semester II Desember 2024.

Berdasarkan tabel diatas Jumlah Penduduk Menurut Pendidikan Kabupaten Bengkulu Tengah yaitu Tidak / Belum Sekolah berjumlah 46.460 jiwa 37 %. Belum Tamat SD / Sederajat berjumlah 10.173 jiwa 8 %. Tamat SD / Sederajat berjumlah 28.655 jiwa 23 %. SLTP / Sederajat 14.862 jiwa 12 %. SLTA / Sederajat berjumlah 20.158 jiwa 16 %. D I/II berjumlah 363 jiwa 0 %. Akademi/D-III/Sarjana Muda berjumlah 827 jiwa 1 %. D-IV/ Strata-I berjumlah 4.612 jiwa 4 %. Strata-II berjumlah 220 jiwa 0 %. Strata-III berjumlah 9 jiwa 0 %.

Data ini diharapkan dapat dijadikan acuan pemerintah Kabupaten Bengkulu Tengah melalui instansi terkait untuk menentukan kebijakan yang berhubungan dengan penanganan masalah pendidikan dengan cara membangun sarana dan prasarana sekolah merata di semua daerah sehingga tidak ada siswa yang tidak bersekolah karena lokasinya yang jauh, penggunaan anggaran pendidikan yang optimal dan efisien. meningkatkan kualitas dan kuantitas guru pengajar, memberikan beasiswa bagi siswa yang kurang mampu dan siswa yang berprestasi.



3.3.2. JUMLAH PENDUDUK MENURUT PEKERJAAN.

Pekerjaan yaitu sebuah aktifitas antar manusia untuk saling memenuhi kebutuhan dengan tujuan tertentu, dalam hal ini pendapatan atau penghasilan. Penghasilan tersebut yang nantinya akan digunakan sebagai pemenuhan kebutuhan, baik ekonomi, psikis maupun biologis.

Pekerjaan dalam arti luas adalah aktivitas utama yang dilakukan oleh manusia. Dalam arti sempit, istilah pekerjaan digunakan untuk suatu tugas atau kerja yang menghasilkan uang bagi seseorang.

Penduduk Usia Kerja adalah penduduk yang berusia 15 tahun ke atas, dan Penduduk Bukan Usia Kerja adalah penduduk yang berusia di bawah 15 tahun.

Bekerja yaitu kegiatan melakukan pekerjaan dengan maksud memperoleh atau membantu memperoleh penghasilan atau keuntungan paling sedikit selama satu jam dalam seminggu yang lalu. Bekerja selama satu jam tersebut harus dilakukan berturut-turut dan tidak terputus. Kegiatan bekerja ini mencakup, baik yang sedang bekerja maupun yang punya pekerjaan tetapi dalam seminggu yang lalu sementara tidak aktif bekerja, misal karena cuti, sakit dan sejenisnya, sedangkan Pengangguran terdapat dua definisi pengangguran yaitu definisi standar dan definisi luas (relaxed). Pengangguran definisi standar yaitu meliputi penduduk yang tidak bekerja tetapi sedang mencari pekerjaan/mempersiapkan suatu usaha. Sedangkan pengangguran definisi luas juga mencakup penduduk yang tidak aktif mencari kerja tetapi bersedia/siap bekerja.

Dampak Pengangguran Terhadap Lingkungan Sosial adalah Menurunnya tingkat produktifitas, Pengangguran dapat menghilangkan mata pencaharian, Pengangguran dapat menghilangkan ketrampilan, Bertambahnya tingkat kemiskinan dan Timbulnya kriminalitas di kalangan masyarakat Oleh karena itu Pemerintah harus berperan aktif untuk mengatasi masalah pengangguran ini dengan cara Meningkatkan keterampilan tenaga kerja, Meningkatkan mutu pendidikan, Mendirikan



pusat-pusat latihan kerja, Meningkatkan pertumbuhan ekonomi dan Memperluas lapangan kerja.

Tabel 3.3.2. : Jumlah penduduk menurut jenis pekerjaan.

NO	JENIS PEKERJAAN	KARANG TINGGI	TALANG EMPAT	PONDOK KELAPA	PEMATANG TIGA	PAGAR JATI	TABA PENANJUNG	MERIGI KELINDANG	MERIGI SAKTI	PONDOK KUBANG	BANG HAJI	SEMIDANG LAGAN	TOTAL	PERSENTASE
1	BELUM/TIDAK BEKERJA	4.618	4.255	10.577	2.924	2.583	4.227	2.475	2.272	3.633	2.424	1.924	41.912	35%
2	MENGURUS RUMAH TANGGA	2.439	2.690	6.663	1.082	835	2.148	995	713	1.967	731	1.092	21.355	18%
3	PELAJAR/MAHASISWA	1.413	1.725	3.752	551	619	1.242	655	573	1.235	616	695	13.076	11%
4	PENSIUNAN	23	58	128	2	10	36	7	4	20	5	6	299	0%
5	PEGAWAI NEGERI SIPIL (PNS)	219	296	494	18	66	197	50	69	180	24	41	1.654	1%
6	TENTARA NASIONAL INDONESIA	11	8	16	1	3	127	3	4	4	-	2	179	0%
7	KEPOLISIAN RI (POLRI)	36	63	46	-	4	19	7	1	17	1	3	197	0%
8	PERDAGANGAN	29	28	95	9	10	52	12	15	21	4	7	282	0%
9	PETANI/PEKEBUN	1.953	1.174	3.859	2.707	2.488	2.550	2.793	2.375	1.629	2.655	1.384	25.567	21%
10	PETERNAK	3	7	4	1	-	2	-	-	2	1	-	20	0%
11	NELAYAN/PERIKANAN	2	8	266	1	1	2	-	1	5	2	1	289	0%
12	INDUSTRI	-	3	1	-	1	-	-	-	1	1	-	7	0%
13	KONSTRUKSI	1	-	2	1	-	2	-	-	13	1	2	22	0%
14	TRANSPORTASI	4	3	9	-	-	2	-	2	1	-	-	21	0%
15	KARYAWAN SWASTA	695	814	948	81	124	404	111	107	379	82	214	3.959	3%
16	KARYAWAN BUMN	6	12	15	2	2	5	-	1	5	-	5	53	0%
17	KARYAWAN BUMD	1	1	3	-	-	1	-	-	3	-	-	9	0%
18	KARYAWAN HONORER	91	120	182	55	94	112	69	60	84	41	34	942	1%
19	BURUH HARIAN LEPAS	785	857	2.428	64	111	340	67	69	786	67	126	5.700	5%
20	BURUH TANI/PERKEBUNAN	197	149	456	262	136	144	61	209	106	163	93	1.976	2%
21	BURUH NELAYAN/PERIKANAN	-	3	21	-	1	-	-	-	1	-	-	26	0%
22	BURUH PETERNAKAN	4	1	5	-	-	-	2	-	-	-	1	13	0%
23	PEMBANTU RUMAH TANGGA	1	3	6	-	1	8	-	-	1	-	1	21	0%
24	TUKANG CUKUR	-	1	2	-	-	-	-	-	-	-	-	3	0%
25	TUKANG LISTRIK	-	-	3	-	-	2	-	1	1	-	-	7	0%
26	TUKANG BATU	1	11	33	-	-	3	1	2	17	-	-	68	0%
27	TUKANG KAYU	9	4	26	2	-	10	-	4	17	-	2	74	0%
28	TUKANG SOL SEPATU	1	-	1	-	-	-	-	-	1	-	-	3	0%
29	TUKANG LAS/PANDAI BESI	2	1	5	-	-	1	-	-	2	4	-	15	0%
30	TUKANG JAHIT	1	5	13	-	-	-	-	-	4	-	-	23	0%
31	TUKANG GIGI	-	-	-	-	-	-	-	-	-	-	-	-	0%
32	PENATA RIAS	1	1	2	-	-	-	-	-	-	-	-	4	0%
33	PENATA BUSANA	-	1	1	-	-	-	-	-	-	-	-	2	0%
34	PENATA RAMBUT	-	-	-	-	-	-	-	1	1	-	-	2	0%
35	MEKANIK	5	8	19	-	-	2	-	1	4	1	1	41	0%
36	SENIMAN	-	-	2	-	-	-	-	-	-	-	-	2	0%
37	TABIB	-	-	1	-	-	-	-	-	-	-	-	1	0%
38	IMAM MASJID	-	-	-	2	1	1	-	1	2	-	-	7	0%
39	PENDETA	-	1	3	-	-	2	-	2	5	-	1	14	0%
40	WARTAWAN	1	-	1	-	-	2	-	-	-	-	-	4	0%
41	USTADZ/MUBALIGH	-	-	1	-	-	-	-	-	-	-	-	1	0%
42	ANGGOTA DPRD KAB./KOTA	1	-	1	-	1	-	-	-	1	-	-	4	0%
43	DOSEN	-	9	12	-	-	1	-	-	4	-	-	26	0%
44	GURU	20	32	106	9	11	23	8	13	27	7	11	267	0%
45	ARSITEK	-	-	1	-	-	-	-	-	-	-	-	1	0%
46	KONSULTAN	1	-	2	-	-	-	-	-	-	-	-	3	0%
47	DOKTER	1	9	8	-	-	2	-	-	-	-	-	20	0%
48	BIDAN	8	8	12	2	1	7	2	9	6	2	6	63	0%
49	PERAWAT	4	2	2	1	-	7	2	-	1	-	-	19	0%
50	APOTEKER	-	2	-	-	-	-	-	-	-	-	1	3	0%
51	PENYIAR RADIO	-	-	1	-	-	-	-	-	-	-	-	1	0%
52	PELAUT	-	-	2	-	-	-	-	-	-	-	-	2	0%
53	SOPHIR	45	43	143	11	5	38	3	4	22	4	19	337	0%
54	PEDAGANG	31	41	174	14	9	37	9	13	26	3	14	371	0%
55	PERANGKAT DESA	8	20	154	20	15	2	3	9	14	3	36	284	0%
56	KEPALA DESA	2	1	14	3	-	1	-	-	2	2	2	27	0%
57	WIRASWASTA	759	709	2.048	320	308	712	385	330	817	367	285	7.040	6%
58	ANGGOTA LEMBAGA TINGGI LAINNYA	-	-	1	5	-	-	-	-	-	-	1	7	0%
59	OPERATOR	-	-	1	-	-	-	-	-	-	-	-	1	0%
60	PEKERJAAN LAINNYA	4	1	3	-	1	1	1	1	-	-	1	13	0%
	TOTAL	13.436	13.188	32.774	8.150	7.441	12.474	7.721	6.866	11.067	7.211	6.011	126.339	100,00%

Sumber : Data Kependudukan dan Pencatatan Sipil Indonesia Semester II Desember 2024.

Dari tabel diatas dapat dilihat bahwa penduduk berdasarkan pekerjaan terbesar adalah Tidak/Belum Bekerja berjumlah 41.912 jiwa 35 %, kedua Petani/Pekebun berjumlah 25.567 jiwa 21 %, dan yang ketiga Mengurus Rumah Tangga berjumlah 21.355 jiwa 18 %. Berdasarkan data tersebut pihak terkait dapat mengambil kebijakan untuk menciptakan lapangan pekerjaan bagi warga Kabupaten Bengkulu Tengah.



Jumlah penduduk menurut jenis pekerjaan merupakan angka yang menunjukkan penyebaran penduduk bekerja disetiap jenis pekerjaan. Dengan indikator ini dapat dijadikan bahan bagi pemerintah dalam menentukan kebijakan yang berhubungan dengan ketenagakerjaan.

3.3.3. JUMLAH PENDUDUK MENURUT AGAMA.

Agama merupakan keyakinan terhadap Tuhan Yang Maha Esa yang harus dimiliki oleh setiap manusia. Masyarakat Indonesia memeluk agama dan kepercayaan yang beragam. Agama di Indonesia memegang peranan penting dalam kehidupan masyarakat. Hal ini dinyatakan dalam ideologi bangsa Indonesia, Pancasila: “Ketuhanan Yang Maha Esa”. Sejumlah agama di Indonesia berpengaruh terhadap, ekonomi dan budaya. Ajaran agama membentuk penganutnya makin peka terhadap masalah-masalah sosial seperti, kemiskinan, keadilan, kesejahteraan dan kemanusiaan. Kepekaan ini juga mendorong untuk tidak bisa berdiam diri menyaksikan kebatilan yang merasuki sistem kehidupan yang ada.

Negara memberikan kebebasan bagi semua penduduknya untuk memilih agama sesuai dengan keyakinannya. Kebebasan memilih tersebut merupakan Hak Azasi Manusia dan karena itu dilindungi oleh negara. Tidak diperbolehkan seseorang atau sekelompok orang memaksakan kehendaknya terhadap orang lain untuk memilih agama tertentu. Berdasarkan Penjelasan Atas Penetapan Presiden No 1 Tahun 1965 Tentang Pencegahan Penyalahgunaan dan/atau Penodaan Agama pasal 1, "Agama-agama yang dipeluk oleh penduduk di Indonesia ialah Islam, Kristen, Katolik, Hindu, Budha, Khong Hu Cu (Confusius) dan Kepercayaan.

Oleh Karena itu hendaknya masyarakat terkhusus Kabupaten Bengkulu Tengah harus menjunjung tinggi toleransi antar umat Beragama. Rasa toleransi bisa berbentuk dalam macam-macam hal. Hal ini sangat penting demi menjaga tali kerukunan umat beragama, karena jika rasa toleransi antar umat beragama sudah tinggi, maka konflik – konflik yang mengatasnamakan Agama dengan sendirinya akan berkurang ataupun



hilang sama sekali. Selalu siap membantu sesama dalam keadaan apapun dan tanpa melihat status orang tersebut. Jangan melakukan perlakuan diskriminasi terhadap suatu agama, terutama saat mereka membutuhkan bantuan. Justru dengan membantu mereka yang kesusahan, kita akan mempererat tali persaudaraan sebangsa dan setanah air kita, sehingga secara tidak langsung akan memperkokoh persatuan dan kesatuan. Hormatilah selalu orang lain tanpa memandang Agama apa yang mereka anut. Hal ini tentu akan mempererat kerukunan umat beragama. Bila terjadi masalah yang membawa nama agama, tetap selesaikan dengan kepala dingin dan damai, tanpa harus saling tunjuk dan menyalahkan.

Informasi jumlah penduduk menurut agama diperlukan oleh pemerintah untuk merencanakan sarana dan prasarana serta kerukunan antar umat beragama. Berikut tabel jumlah penduduk menurut agama di Kabupaten Bengkulu Tengah.

Tabel 3.3.3. : Jumlah Penduduk Menurut Agama.

NO	KECAMATAN	ISLAM	KRISTEN	KATHOLIK	HINDU	BUDHA	KHONGHUCU	KEPERCAYAAN	JUMLAH
1	KARANG TINGGI	13.331	81	20	4	-	-	-	13.436
2	TALANG EMPAT	13.022	140	15	4	7	-	-	13.188
3	PONDOK KELAPA	31.606	506	373	270	19	-	-	32.774
4	PEMATANG TIGA	8.148	2	-	-	-	-	-	8.150
5	PAGAR JATI	7.425	16	-	-	-	-	-	7.441
6	TABA PENANJUNG	12.335	125	9	1	-	-	4	12.474
7	MERIGI KELINDANG	7.717	3	1	-	-	-	-	7.721
8	MERIGI SAKTI	6.807	59	-	-	-	-	-	6.866
9	PONDOK KUBANG	10.734	307	25	-	1	-	-	11.067
10	BANG HAJI	7.211	-	-	-	-	-	-	7.211
11	SEMIDANG LAGAN	5.915	69	23	3	1	-	-	6.011
TOTAL		124.251	1.308	466	282	28	-	4	126.339
PERSENTASE		98,3%	1,0%	0,4%	0,2%	0,0%	0,0%	0,0%	100,0%

Sumber : Data Kependudukan dan Pencatatan Sipil Indonesia Semester II Desember 2024.

Sebagian besar penduduk Kabupaten Bengkulu Tengah beragama Islam berjumlah 124.251 jiwa 98.3 %. Sisanya secara berturut-turut adalah Agama Kristen berjumlah 1.308 jiwa 1,0 %, Agama Katholik berjumlah 466 jiwa 0,4 %, Agama Hindu berjumlah 282 jiwa 0,2 %, Agama Budha berjumlah 28 jiwa 0.0%, sedangkan Kepercayaan berjumlah 4 jiwa 0.00%, dan yang terakhir agama Khong hu chu penganut agama ini tidak ada di Kabupaten Bengkulu Tengah.



3.3.4. JUMLAH DAN PROPORSI PENDUDUK MENURUT DISABILITAS.

Pengertian Disabilitas adalah adanya dsifungsi atau berkurangnya suatu fungsi yang secara objektif dapat diukur/dilihat, karena adanya kehilangan/kelainan dari bagian tubuh/organ seseorang. Misalnya, tidak adanya tangan, kelumpuhan pada bagian tertentu dari tubuh. Disabilitas ini bisa selalu pada seseorang, yang dapat menghasilkan perilaku-perilaku yang berbeda pada individu yang berbeda, misalnya kerusakan otak dapat menjadikan individu tersebut disabilitas mental, hiperkatif, buta, dan lain-lain.

Dalam Kamus Bahasa Indonesia, kata disabilitas dapat diartikan dalam berbagai makna, seperti:

- a) Kekurangan yang menyebabkan mutunya kurang baik atau kurang sempurna (yang terdapat pada badan, benda, batin atau akhlak);
- b) Lecet (kerusakan, noda) yang menyebabkan keadaannya menjadi kurang baik (kurang sempurna);
- c) Cela atau aib;
- d) Tidak (kurang sempurna).

Data ini diharapkan dapat dijadikan acuan pemerintah melalui instansi terkait untuk menentukan kebijakan yang berhubungan dengan penanganan disabilitas dimaksud.

Tabel 3.3.4. : Jumlah dan Proporsi Penduduk Menurut Disabilitas.

NO	KECAMATAN	DISABILITAS FISIK	DISABILITAS NETRA/BUTA	DISABILITAS RUNGU/WICARA	DISABILITAS MENTAL/JIWA	DISABILITAS FISIK/MENTAL	DISABILITAS LAINNYA	JUMLAH
1	KARANG TINGGI	2	6	4	4	1	5	22
2	TALANG EMPAT	2	4	4	21	2	2	35
3	PONDOK KELAPA	3	6	9	14	5	5	42
4	PEMATANG TIGA	1	5	5	1	1	3	16
5	PAGAR JATI	3	3	4	1	1	2	14
6	TABA PENANJUNG	4	1	6	3	1	3	18
7	MERIGI KELINDANG	2	3	2	2	4	4	17
8	MERIGI SAKTI	-	2	-	5	0	0	7
9	PONDOK KUBANG	4	3	4	22	0	2	35
10	BANG HAJI	5	3	2	1	0	1	12
11	SEMIDANG LAGAN	1	1	2	4	1	1	10
TOTAL		27	37	42	78	16	28	228
PERSENTASE		0,02%	0,03%	0,03%	0,06%	0,01%	0,02%	0,18%

Sumber : Data Kependudukan dan Pencatatan Sipil Indonesia Semester II Desember 2024.



Pada tabel diatas terlihat bahwa prosentase penduduk Kabupaten Bengkulu Tengah yang mengalami disabilitas ada sebanyak 228 jiwa atau 0,18 % dari jumlah penduduk sebanyak 126.339 jiwa. Jika dilihat dari jenis disabilitas fisik berjumlah 27 jiwa 0,02 %, disabilitas netra atau buta sebanyak 37 jiwa 0,03 %, disabilitas rungu sebanyak 42 jiwa 0,03 %, disabilitas mental atau jiwa sebanyak 78 jiwa 0,06 %, disabilitas fisik dan mental sebanyak 16 jiwa 0,01 % dan disabilitas lainnya sebanyak 28 jiwa 0,02 %.

3.4. KELUARGA.

Keluarga dibentuk dari sekelompok orang yang terikat dan mempunyai hubungan kekerabatan karena perkawinan, kelahiran, adopsi dan lain sebagainya. Unit keluarga menjadi hal penting untuk berbagai intervensi seperti penanganan kemiskinan, keluarga berencana, kesehatan dan lain sebagainya. Keluarga terbagi menjadi dua yaitu keluarga inti/batih (nuclear family) dan keluarga luas (extended family).

Informasi tentang jumlah keluarga dan komposisi anggota keluarga, juga diperlukan dalam perencanaan maupun implementasi kebijakan pemenuhan pelayanan dasar, seperti pendidikan, kesehatan, perumahan, kebutuhan pangan, pengentasan kemiskinan, dan sebagainya.

3.4.1. JUMLAH KEPALA KELUARGA DAN RATA-RATA JUMLAH KEPALA KELUARGA.

Banyaknya jumlah anggota keluarga dan kepala keluarga dalam satu rumah tangga dapat digunakan untuk menggambarkan kondisi lingkungan dan kesejahteraan penduduk. Rata-rata jumlah anggota keluarga dalam satu keluarga terkait dengan tantangan beban ketergantungan keluarga. Diasumsikan semakin kecil jumlah anggota keluarga, akan semakin baik tingkat kesejahteraannya. Diasumsikan pula jika dalam satu rumah tangga terdiri dari lebih dari satu keluarga, menunjukkan kondisi kesejahteraan yang kurang ideal, karena terkait dengan kecukupan daya dukung dan daya



tampung lingkungan rumah tangga. Berikut tabel jumlah penduduk menurut kepala keluarga di Kabupaten Bengkulu Tengah.

Tabel 3.4.1. Jumlah Keluarga dan Rata-Rata Jumlah Anggota Keluarga.

NO	KECAMATAN	JUMLAH KEPALA KELUARGA	JUMLAH PENDUDUK	RATA-RATA JUMLAH
1	KARANG TINGGI	4.247	13.436	3,16
2	TALANG EMPAT	4.084	13.188	3,23
3	PONDOK KELAPA	10.313	32.774	3,18
4	PEMATANG TIGA	2.680	8.150	3,04
5	PAGAR JATI	2.450	7.441	3,04
6	TABA PENANJUNG	4.010	12.474	3,11
7	MERIGI KELINDANG	2.587	7.721	2,98
8	MERIGI SAKTI	2.368	6.866	2,90
9	PONDOK KUBANG	3.485	11.067	3,18
10	BANG HAJI	2.370	7.211	3,04
11	SEMIDANG LAGAN	1.929	6.011	3,12
TOTAL		40.523	126.339	3,12

Sumber : Data Kependudukan dan Pencatatan Sipil Indonesia Semester II Desember 2024

Pada tabel diatas terlihat bahwa Rata-rata jumlah kepala keluarga di Kabupaten Bengkulu Tengah sebanyak 3,12 per keluarga. Ini menunjukkan bahwa keluarga di Kabupaten Bengkulu Tengah lebih banyak merupakan keluarga inti dengan jumlah anggota keluarga sebanyak 3-1 orang. Bila diperhatikan menurut kecamatan, rata-rata jumlah anggota keluarga di setiap Kecamatan juga terdiri dari 3-1 orang per keluarga.

3.4.2. JENIS KELAMIN KEPALA KELUARGA.

Jumlah kepala keluarga berdasarkan jenis kelamin laki-laki lebih besar daripada yang berjenis kelamin perempuan. Berdasarkan data kependudukan bersih, jumlah kepala keluarga berjenis kelamin laki-laki berjumlah 34.142 jiwa 84,3 %. Sedangkan, kepala keluarga berjenis perempuan berjumlah 6.381 jiwa atau 15,7 %. Data ini dapat dilihat pada tabel berikut ini.

Tabel 3.4.1. Jumlah Keluarga dan Rata-Rata Jumlah Anggota Keluarga.

NO	KECAMATAN	KEPALA KELUARGA		JUMLAH KEPALA KELUARGA	PERSEN	
		LAKI-LAKI	PEREMPUAN		LAKI-LAKI	PEREMPUAN
1	KARANG TINGGI	3.565	682	4.247	83,9%	16,1%
2	TALANG EMPAT	3.404	680	4.084	83,3%	16,7%
3	PONDOK KELAPA	8.676	1.637	10.313	84,1%	15,9%
4	PEMATANG TIGA	2.291	389	2.680	85,5%	14,5%
5	PAGAR JATI	2.046	404	2.450	83,5%	16,5%
6	TABA PENANJUNG	3.366	644	4.010	83,9%	16,1%
7	MERIGI KELINDANG	2.195	392	2.587	84,8%	15,2%
8	MERIGI SAKTI	1.945	423	2.368	82,1%	17,9%
9	PONDOK KUBANG	2.967	518	3.485	85,1%	14,9%
10	BANG HAJI	2.033	337	2.370	85,8%	14,2%
11	SEMIDANG LAGAN	1.654	275	1.929	85,7%	14,3%
TOTAL		34.142	6.381	40.523	84,3%	15,7%

Sumber : Data Kependudukan dan Pencatatan Sipil Indonesia Semester II Desember 2024.

3.4.3. STATUS HUBUNGAN KELUARGA.

Dapat kita lihat Berikut ini status hubungan kepala keluarga di Kabupaten Bengkulu Tengah, dengan jumlah kepala keluarga 40.523 jiwa, Istri berjumlah 30.229 jiwa, anak berjumlah 54.239 jiwa, menantu berjumlah 6 jiwa, cucu berjumlah 315 jiwa, orang tua berjumlah 138 jiwa, mertua berjumlah 121 jiwa, Famili Lainnya berjumlah 661 jiwa sedangkan yang lainnya berjumlah 57 jiwa.

Tabel 3.4.1. Status Hubungan Keluarga.

NO	KECAMATAN	KEPALA KELUARGA	SUAMI	ISTERI	ANAK	MENANTU	CUCU	ORANG TUA	MERTUA	FAMILI LAIN	PEMBANTU	LAINNYA	TOTAL
1	KARANG TINGGI	4.247	-	3.153	5.887	1	42	13	9	80	0	4	13.436
2	TALANG EMPAT	4.084	-	3.020	5.918	1	36	14	12	97	0	6	13.188
3	PONDOK KELAPA	10.313	-	7.762	14.307	3	75	57	40	201	0	16	32.774
4	PEMATANG TIGA	2.680	-	2.039	3.383	1	13	7	6	20	0	1	8.150
5	PAGAR JATI	2.450	-	1.820	3.122	-	17	2	3	22	0	5	7.441
6	TABA PENANJUNG	4.010	-	2.901	5.430	-	31	10	10	75	0	7	12.474
7	MERIGI KELINDANG	2.587	-	1.982	3.090	-	24	6	9	18	0	5	7.721
8	MERIGI SAKTI	2.368	-	1.677	2.753	-	18	4	2	39	0	5	6.866
9	PONDOK KUBANG	3.485	-	2.636	4.805	-	35	17	17	67	0	5	11.067
10	BANG HAJI	2.370	-	1.830	2.973	-	13	2	8	14	0	1	7.211
11	SEMIDANG LAGAN	1.929	-	1.459	2.571	-	11	6	5	28	0	2	6.011
TOTAL		40.523	-	30.279	54.239	6	315	138	121	661	-	57	126.339

Sumber : Data Kependudukan dan Pencatatan Sipil Indonesia Semester II Desember 2024.



3.5. JENIS GOLONGAN DARAH.

Golongan darah adalah klasifikasi yang menentukan darah yang dimiliki dengan melihat jenis antigen yang terdapat pada permukaan sel darah merah yang diturunkan dari orang tua. Antigen berupa dalam gugus kimia yang tergantung dari golongan darah tersebut.

Golongan darah tidak hanya sebagai pelengkap di KTP. Tapi juga membantu mencegah risiko kesehatan, dalam keadaan darurat dan sebagainya. Jika Anda sampai saat ini tak mengetahui, segera ke puskesmas terdekat untuk memeriksakannya.

Menurut beberapa penelitian, terdapat hubungan antara golongan darah tertentu dengan risiko sebuah penyakit.

Banyak manfaat lain jika Anda tahu golongan darah Anda baik itu A, A+, A-, B, B+, B-, AB, AB+, AB-, O, O+ dan O-.

1. Untuk transfusi darah.

Mengetahui golongan darah sangat penting ketika Anda membutuhkan transfusi darah, seperti saat kecelakaan atau penyakit. Seperti golongan darah O positif yang pasokannya cukup langka.

2. Menghindari penyakit tertentu.

Selain hemolisis, ada kelainan genetik lain yang juga mengancam ibu dan bayi yang dikandung. Terutama jika ibu berdarah rhesus negatif (Rh-), sedangkan suami berdarah rhesus positif (Rh+). Masalah ini biasanya terjadi pada perkawinan antar bangsa. Mengetahui golongan darah akan mengurangi risiko berbagai penyakit.

3. Membantu memantau diet.

Jika mengetahui golongan darah, maka akan mempermudah diet Anda. Beberapa orang perlu membatasi asupan karbohidrat karena kurang cocok dengan golongan darahnya.



4. Risiko gumpalan darah.

Penelitian Denmark menjelaskan bagaimana golongan darah berinteraksi dengan genetik untuk risiko trombotik vena (DVT) yang menyebabkan pembekuan darah di kaki bagian bawah. Pembekuan darah ini dapat mengalir ke paru-paru dan mengancam nyawa. Setelah menganalisa data sekitar 66.000 ribu orang selama 30 tahun ditemukan bahwa orang tipe A, B, dan AB memiliki 40 persen risiko lebih tinggi mengalami DVT dibandingkan golongan darah O.

5. Mengetahui Risiko Penyakit Jantung.

Ilmuwan Harvard menganalisis lebih dari 77.000 data orang dan menemukan bahwa mereka berdarah AB memiliki risiko tertinggi (32 persen) terkena penyakit jantung dibandingkan golongan darah lainnya. Orang dengan tipe darah B dan A memiliki risiko 11 persen dan 5 persen lebih besar. Hingga kini belum diketahui secara pasti penyebabnya tetapi berpendapat bahwa golongan darah A berkaitan dengan peningkatan kolesterol LDL (kolesterol jahat) dan golongan darah O justru sebaliknya. Sedangkan golongan darah AB berisiko inflamasi.

6. Mencegah Kanker perut.

Studi di tahun 2010 dari Karolinska Institute Swedia menyebutkan bahwa orang dengan golongan darah A memiliki kesempatan 20 persen lebih besar terkena kanker lambung dibandingkan orang berdarah O dan B. Sementara itu, mereka yang bergolongan darah O memiliki peningkatan risiko sakit maag, dan lebih rentan terhadap bakteri *Helicobacter pylori* yang menyebabkan luka lambung.

7. Masalah kesuburan.

Peneliti dari Albert Einstein College of Medicine di New York dan Yale University wanita dengan golongan darah O dua kali lebih mungkin memiliki kadar FSH lebih tinggi, sedangkan mereka bergolongan darah A memiliki kadar FSH rendah. Tingginya kadar FSH (follicle-stimulating hormone) menjadi indikator bahwa cadangan telur di indung telurnya berkurang lebih



cepat, sehingga dapat mengurangi peluang kehamilan pada wanita berusia 30-an dan 40-an.

Tapi dalam kenyataannya banyak masyarakat Kabupaten Bengkulu Tengah tidak mencantumkan jenis golongan darahnya pada saat mengajukan permohonan pembuatan Kartu Tanda Penduduk (KTP), padahal jenis golongan darah tersebut sangat bermanfaat sesuai dengan uraian diatas.

Berikut tabel jumlah penduduk menurut jenis golongan darah di Kabupaten Bengkulu Tengah.

Tabel 3. 5. jenis Golongan Darah.

NO	KECAMATAN	A	B	AB	O	A+	A-	B+	B-	AB+	AB-	O+	O-	Tidak Tahu	Jumlah
1	KARANG TINGGI	879	493	315	764	9	1	4	-	6	1	9	9	10.946	13.436
2	TALANG EMPAT	1.067	785	416	1.295	7	2	4	1	9	6	10	17	9.569	13.188
3	PONDOK KELAPA	2.621	2.282	1.108	3.616	22	6	32	-	9	13	31	64	22.970	32.774
4	PEMATANG TIGA	83	65	37	94	103	1	73	-	89	1	120	11	7.473	8.150
5	PAGAR JATI	76	55	44	94	31	-	25	-	20	3	47	9	7.037	7.441
6	TABA PENANJUNG	653	537	324	786	16	-	14	-	3	3	17	20	10.101	12.474
7	MERIGI KELINDANG	289	223	135	256	4	1	4	-	-	-	7	11	6.791	7.721
8	MERIGI SAKTI	98	97	43	109	36	1	22	2	17	4	36	7	6.394	6.866
9	PONDOK KUBANG	692	525	271	851	13	-	6	-	2	5	10	11	8.681	11.067
10	BANG HAJI	181	142	89	171	16	2	12	1	5	1	17	15	6.559	7.211
11	SEMIDANG LAGAN	358	310	188	483	3	-	-	-	3	3	7	11	4.645	6.011
	TOTAL	6.997	5.514	2.970	8.519	260	14	196	4	163	40	311	185	101.166	126.339
	PERSENTASE	5,54%	4,36%	2,35%	6,74%	0,21%	0,01%	0,16%	0,00%	0,13%	0,03%	0,25%	0,15%	80,08%	100,00%

Sumber : Data Kependudukan dan Pencatatan Sipil Indonesia Semester II Desember 2024.

Dari tabel diatas persentasenya dapat kita lihat bahwa penduduk yang berada di Kabupaten Bengkulu Tengah berjenis golongan darah A berjumlah 6.997 jiwa 5.54 % , berjenis golongan darah B berjumlah 5.514 jiwa 4.36 % , yang berjenis golongan darah AB berjumlah 2.970 jiwa 2.35%, yang berjenis golongan darah O berjumlah 8.519 jiwa 6.74 % . Sedangkan yang jenis golongannya yang belum tercantum di Kartu Indentitas Penduduk Elektronik (KTP-e)/tidak tahu berjumlah 101.166 jiwa 80.08%.



3.6. KEPEMILIKAN DOKUMEN.

Dokumen Kependudukan seperti KTP, Kartu Keluarga, Akta Kelahiran, Akta Kematian dan Akta Perkawinan/Perceraian wajib dimiliki oleh penduduk Indonesia. Dokumen kependudukan ini mempunyai kekuatan hukum yang mengikat secara perdata bagi pemiliknya. Misalnya akta kelahiran, menunjukkan hubungan perdata dari pemilik akta dengan orang tuanya, akta kematian juga menunjukkan hubungan perdata dengan ahli waris, demikian pula akta-akta yang lain. Kepemilikan dokumen ini selain mempunyai kekuatan legal, juga dapat digunakan untuk memperoleh pelayanan sosial dasar yang dibutuhkan dalam kehidupan sehari-hari. Sementara bagi pemerintah, kepemilikan dokumen kependudukan bermanfaat dalam melakukan kegiatan pengadministrasian penduduk berdasarkan hak legalnya serta, memperkuat database penduduk serta pelayanan publik.

3.6.1. KEPEMILIKAN KARTU KELUARGA.

Kartu Keluarga merupakan salah satu dari beberapa dokumen kependudukan yang wajib dimiliki oleh keluarga. Kartu keluarga menunjukkan hubungan kekerabatan antara kepala keluarga dengan anggota keluarganya. Seorang kepala keluarga bertanggung jawab terhadap anggota keluarga. Kartu Keluarga (KK) merupakan kartu identitas yang memuat data tentang nama, susunan dan hubungan dalam keluarga, serta identitas anggota keluarga seperti umur, jenis kelamin, status perkawinan, status kegiatan, status pekerjaan, status kecacatan dan lain sebagainya. Tabel 3.6.1 menunjukkan jumlah kepemilikan kartu keluarga di Kabupaten Bengkulu Tengah yaitu 40.412 keluarga (99.7%) yang telah memiliki dokumen Kartu Keluarga. Artinya masih terdapat 0.03% keluarga yang belum memiliki dokumen Kartu Keluarga.



Tabel 3. 6.1. Kepemilikan Kartu Keluarga.

NO	KECAMATAN	JUMLAH KEPALA KELUARGA			KEPEMILIKAN KK			BELUM MEMILIKI KK		
		L	P	JUMLAH	L	P	JUMLAH	L	P	JUMLAH
1	KARANG TINGGI	3.565	682	4.247	3.512	674	4.186	53	8	61
2	TALANG EMPAT	3.404	680	4.084	3.400	676	4.076	4	4	8
3	PONDOK KELAPA	8.676	1.637	10.313	8.672	1.633	10.305	4	4	8
4	PEMATANG TIGA	2.291	389	2.680	2.287	387	2.674	4	2	6
5	PAGAR JATI	2.046	404	2.450	2.045	402	2.447	1	2	3
6	TABA PENANJUNG	3.366	644	4.010	3.360	644	4.004	6	-	6
7	MERIGI KELINDANG	2.195	392	2.587	2.195	391	2.586	-	1	1
8	MERIGI SAKTI	1.945	423	2.368	1.944	416	2.360	1	7	8
9	PONDOK KUBANG	2.967	518	3.485	2.966	513	3.479	1	5	6
10	BANG HAJI	2.033	337	2.370	2.032	336	2.368	1	1	2
11	SEMIDANG LAGAN	1.654	275	1.929	1.653	274	1.927	1	1	2
TOTAL		34.142	6.381	40.523	34.066	6.346	40.412	76	35	111

Sumber : Data Kependudukan dan Pencatatan Sipil Indonesia Semester II Desember 2024.

3.6.2. KEPEMILIKAN AKTA KELAHIRAN.

Akta kelahiran merupakan bukti pencatatan sipil atas peristiwa kelahiran seseorang. Dokumen ini dibutuhkan untuk berbagai proses administrasi, terutama sebelum penduduk memiliki KTP-el.

Akta kelahiran atau bisa disebut dengan akta lahir adalah tanda bukti berisi pernyataan yang teramat sangat penting dan diperlukan guna mengatur dan menyimpan bahan keterangan tentang kelahiran seorang bayi dalam bentuk selembarnya yang sudah dicetak.

Akta kelahiran merupakan bukti legal hubungan keperdataan seorang anak dengan ayah dan ibunya. Dalam akta tersebut dijelaskan tentang siapa nama orang tua baik ayah maupun ibunya. Jika seorang ibu melahirkan tanpa ayah atau status perkawinannya tidak terdaftar, maka dalam akta kelahiran hanya akan dicantumkan nama ibunya, sehingga dalam hal ini si anak hanya memiliki hubungan keperdataan dengan ibunya saja. Selain sebagai wujud pengakuan negara mengenai status individu, status perdata, dan status kewarganegaraan seseorang, akta kelahiran memiliki manfaat yang sangat besar.

Membuat akta kelahiran sangat penting agar anak memperoleh pelayanan publik dari pemerintah maupun non-pemerintah ke depannya.



Ketika bayi yang baru lahir dilaporkan guna mendapatkan akta kelahiran, si bayi akan terdaftar dalam data Dinas Kependudukan dan Catatan Sipil (DUKCAPIL).

Tabel 3.6.2 menunjukkan jumlah kepemilikan akta kelahiran di Kabupaten Bengkulu Tengah. Terdapat 66.967 jiwa yang sudah memiliki akta kelahiran.

Tabel 3. 6.2. Kepemilikan Akta Kelahiran.

NO	KECAMATAN	MEMILIKI		BELUM MEMILIKI		JUMLAH	PERSENTASE
		LK	PR	LK	PR		
1	KARANG TINGGI	3.912	3.686	2.892	2.946	13.436	56,55
2	TALANG EMPAT	3.717	3.402	3.035	3.034	13.188	53,98
3	PONDOK KELAPA	8.790	8.204	7.898	7.882	32.774	51,85
4	PEMATANG TIGA	2.111	1.949	2.083	2.007	8.150	49,82
5	PAGAR JATI	2.085	1.901	1.689	1.766	7.441	53,57
6	TABA PENANJUNG	3.501	3.165	2.950	2.858	12.474	53,44
7	MERIGI KELINDANG	2.101	1.892	1.871	1.857	7.721	51,72
8	MERIGI SAKTI	1.991	1.812	1.488	1.575	6.866	55,39
9	PONDOK KUBANG	3.137	2.859	2.542	2.529	11.067	54,18
10	BANG HAJI	1.985	1.677	1.764	1.785	7.211	50,78
11	SEMIDANG LAGAN	1.593	1.497	1.521	1.400	6.011	51,41
TOTAL		34.923	32.044	29.733	29.639	126.339	53,01

Sumber : Data Kependudukan dan Pencatatan Sipil Indonesia Semester II Desember 2024.

3.6.3. KEPEMILIKAN AKTA PERKAWINAN.

Akta Perkawinan merupakan suatu alat bukti otentik yang dikeluarkan oleh Pemerintah/Instansi pelaksana kepada seorang pria dan seorang wanita dalam melaksanakan pencatatan perkawinan. Akta perkawinan merupakan dokumen penting sebagai bukti peristiwa nikah yang sah yang mendokumentasikan pernikahan dengan pasangan. Bagi pasangan suami istri, mempunyai akta perkawinan adalah bukti sah bahwa telah terjadi perkawinan dan hubungan perkawinan tersebut sah secara hukum.

Di dalam proses perkawinan, penduduk memiliki kewajiban untuk melaporkan peristiwa perkawinan kepada negara. Selanjutnya negara akan memberikan akta perkawinan sebagai bukti sudah tercatatnya perkawinan tersebut. Akta kawin merupakan identitas atas penduduk yang berstatus kawin sesuai peraturan perundang-undangan yang berlaku. Akta perkawinan



memberikan kekuatan hukum atas ikatan antara laki-laki dan perempuan dalam membentuk keluarga dengan seluruh hak dan kewajiban yang melekat didalamnya.

Tabel 3.6.3 menunjukkan jumlah kepemilikan akta perkawinan di Kabupaten Bengkulu Tengah. Terdapat 38.200 Jiwa yang sudah memiliki Akta Perkawinan.

Tabel 3. 6.3. Kepemilikan Akta Perkawinan.

NO	KECAMATAN	JUMLAH KEPEMILIKAN AKTA PERKAWINAN
1	KARANG TINGGI	4.291
2	TALANG EMPAT	4.351
3	PONDOK KELAPA	10.999
4	PEMATANG TIGA	2.073
5	PAGAR JATI	1.714
6	TABA PENANJUNG	3.730
7	MERIGI KELINDANG	2.128
8	MERIGI SAKTI	1.628
9	PONDOK KUBANG	3.738
10	BANG HAJI	1.598
11	SEMIDANG LAGAN	1.950
TOTAL		38.200

Sumber : Data Kependudukan dan Pencatatan Sipil Indonesia Semester II Desember 2024.

3.6.4. KEPEMILIKAN AKTA PERCERAIAN.

Seperti halnya perkawinan, peristiwa perceraian juga perlu dicatatkan pada database kependudukan. Penduduk akan mendapatkan akta perceraian sebagai bukti tercatatnya perceraian mereka. Dalam hal ini, akta perceraian merupakan dokumen kependudukan yang wajib dimiliki oleh penduduk yang berstatus cerai hidup. Sedangkan bagi yang berstatus cerai mati tidak wajib. Akta perceraian dibutuhkan jika yang bersangkutan akan melakukan pernikahan kembali.

Tabel 3.6.4 menunjukkan jumlah kepemilikan akta perceraian di Kabupaten Bengkulu Tengah. Terdapat 962 Jiwa yang telah memiliki akta perceraian.



Tabel 3. 6.4. Kepemilikan Akta Perceraian.

NO	KECAMATAN	JUMLAH KEPEMILIKAN AKTA PERCERAIAN
1	KARANG TINGGI	119
2	TALANG EMPAT	154
3	PONDOK KELAPA	324
4	PEMATANG TIGA	32
5	PAGAR JATI	22
6	TABA PENANJUNG	93
7	MERIGI KELINDANG	27
8	MERIGI SAKTI	31
9	PONDOK KUBANG	98
10	BANG HAJI	27
11	SEMIDANG LAGAN	35
TOTAL		962

Sumber : Data Kependudukan dan Pencatatan Sipil Indonesia Semester II Desember 2024.

3.6.5. KEPEMILIKAN KIA.

Kartu Identitas Anak (KIA) merupakan program yang diluncurkan oleh Direktorat Jenderal Kependudukan dan Pencatatan Sipil (Ditjen Dukcapil) sesuai dengan Permendagri no 2 tahun 2016 tentang Kartu Identitas Anak. KIA berfungsi sama dengan KTP yang diperuntukkan untuk anak berusia 0-5 tahun, dan 5-17 tahun kurang satu hari. Perbedaannya, KIA untuk bayi dan balita tidak menampilkan foto, sedangkan KIA untuk 5-17 tahun kurang satu hari menampilkan foto.

Tujuan adanya KIA adalah untuk melindungi hak konstitusional anak sebagai warga negara Indonesia. Meskipun secara fungsional sama dengan KTP-el, tetapi KIA tidak memiliki *chip* seperti KTP-el. Dilansir dari Permendagri 2 tahun 2016, KIA memiliki beberapa manfaat di antara lain, (1) melindungi pemenuhan hak anak, (2) menjamin akses sarana umum, (3) menjadi bukti identifikasi diri ketika anak mengalami peristiwa buruk, (4) mencegah terjadinya perdagangan anak, dan (5) memudahkan anak mendapatkan akses pada pelayanan publik seperti pada bidang pendidikan, kesehatan, perbankan, transportasi, dan imigrasi.



Tabel 3.6.5 menunjukkan jumlah kepemilikan KIA di Kabupaten Bengkulu Tengah. Terdapat 23.864 Jiwa yang telah memiliki KIA.

Tabel 3. 6.5. Kepemilikan KIA.

NO	KECAMATAN	MEMILIKI		BELUM MEMILIKI		JUMLAH	PERSENTAS E
		LK	PR	LK	PR		
1	KARANG TINGGI	1.434	1.445	581,00	506	3.966	72,59
2	TALANG EMPAT	1.436	1.296	595,00	544	3.871	70,58
3	PONDOK KELAPA	3.329	3.054	1738,00	1511	9.632	66,27
4	PEMATANG TIGA	728	667	520,00	492	2.407	57,96
5	PAGAR JATI	644	608	469,00	403	2.124	58,95
6	TABA PENANJUNG	1.216	1.132	611,00	557	3.516	66,78
7	MERIGI KELINDANG	625	588	492,00	404	2.109	57,52
8	MERIGI SAKTI	626	620	369,00	338	1.953	63,80
9	PONDOK KUBANG	1.054	984	606,00	564	3.208	63,53
10	BANG HAJI	631	540	482,00	425	2.078	56,35
11	SEMIDANG LAGAN	618	589	250,00	235	1.692	71,34
TO	-	12.341	11.523	6.713	5.979	36.556	65,28

Sumber : Data Kependudukan dan Pencatatan Sipil Indonesia Semester II Desember 2024.



BAB IV

PROFIL PERKEMBANGAN KEPENDUDUKAN KECAMATAN

4.1. KECAMATAN KARANG TINGGI.

Kecamatan Karang Tinggi Kabupaten Bengkulu Tengah memiliki 13 Desa yaitu Desa Taba Terunjam, Desa Talang Empat, Desa Padang Tambak, Desa Durian Demang, Desa Pelajau, Desa Dusun Baru II, Desa Penanding, Desa Karang Tinggi, Desa Renah Lebar, Desa Kancing, Desa Ujung Karang, Desa Taba Mutung dan Desa Renah Semanek.

4.1.1. JUMLAH PENDUDUK.

Tabel 4.1.1. Jumlah Penduduk.

NO	DESA/KELURAHAN	JUMLAH PENDUDUK		
		LAKI-LAKI	PEREMPUAN	JUMLAH
1	TABA TERUNJAM	527	540	1.067
2	TALANG EMPAT	630	560	1.190
3	PADANG TAMBAK	448	447	895
4	DURIAN DEMANG	851	856	1.707
5	PELAJAU	297	303	600
6	DUSUN BARU II	608	592	1.200
7	PENANDING	594	549	1.143
8	KARANG TINGGI	855	881	1.736
9	RENAH LEBAR	277	269	546
10	KANCING	304	291	595
11	UJUNG KARANG	740	704	1.444
12	TABA MUTUNG	236	238	474
13	RENAH SEMANEK	437	402	839
TOTAL		6.804	6.632	13.436

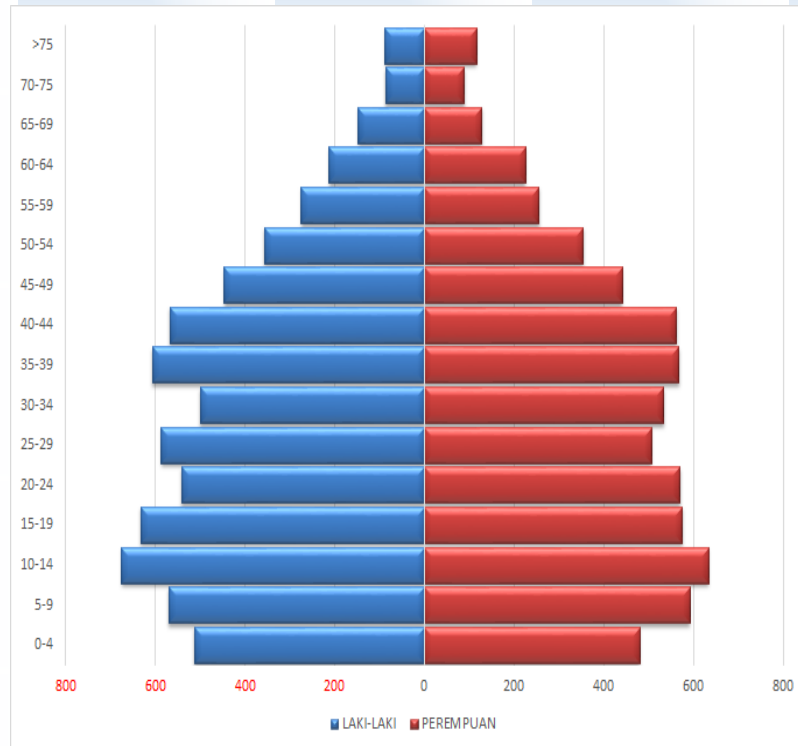
Sumber : Data Kependudukan dan Pencatatan Sipil Indonesia Semester II Desember 2024.

Jumlah Penduduk Kecamatan Karang Tinggi Kabupaten Bengkulu Tengah berjumlah 13.439 Jiwa, Penduduk yang tertinggi terdapat di Desa Karang Tinggi berjumlah 1.736 Jiwa dan yang terendah terdapat di Desa Taba Mutung berjumlah 474 Jiwa.



4.1.2. PIRAMIDA PENDUDUK BERDASARKAN KELOMPOK UMUR.

Tabel 4.1.2. Piramida Penduduk Berdasarkan Kelompok Umur.



Sumber : Data Kependudukan dan Pencatatan Sipil Indonesia Semester II Desember 2024.

Kelompok Umur di Kecamatan Karang Tinggi Kabupaten Bengkulu Tengah terbanyak di penduduk usia 10-14 Tahun dan penduduk berusia 35-39 Tahun sedangkan yang paling sedikit penduduk berumur 70-75 Tahun keatas.

4.1.3. JUMLAH PENDUDUK DAN RASIO KETERGANTUNGAN.

Rasio Ketergantungan Jumlah Penduduk di Kecamatan Karang Tinggi Kabupaten Bengkulu Tengah sebesar 44,2 %, Hal ini berarti setiap 100 penduduk usia produktif (15-64) tahun mempunyai tanggungan sebanyak 44-45 penduduk yang dianggap belum produktif atau sudah tidak produktif lagi.

Tabel 4.1.3. Jumlah Penduduk dan Rasio Ketergantungan.

NO	STRUKTUR UMUR	LAKI-LAKI	PEREMPUAN	JUMLAH PENDUDUK	% PENDUDUK	RASIO KETERGANTUNGAN
1	0-14	513	481	994	25,8	44,2
	(UMUR MUDA)	570	592	1.162		
		675	634	1.309		
	TOTAL (UMUR MUDA)	1.758	1.707	3.465		
2	15-64	632	575	1.207	69,3	
	(UMUR PRODUKTIF)	541	570	1.111		
		587	506	1.093		
		500	534	1.034		
		607	567	1.174		
		567	562	1.129		
		446	442	888		
		357	354	711		
		275	255	530		
	213	226	439			
	TOTAL (UMUR PRODUKTIF)	4.725	4.591	9.316		
3	>= 65	147	128	275	4,9	
	(UMUR TUA)	86	89	175		
		88	117	205		
	TOTAL (UMUR TUA)	321	334	655		
TOTAL		6.804	6.632	13.436	100	44

Sumber : Data Kependudukan dan Pencatatan Sipil Indonesia Semester II Desember 2024.

4.1.4. PENDUDUK BERDASARKAN AGAMA.

Tabel 4.1.4. Penduduk Berdasarkan Agama.

NO	DESA/KELURAHAN	ISLAM		KRISTEN		KATHOLIK		HINDU		BUDHA		KHONGHUCU		KEPERCAYAAN		JUMLAH
		LK	PR	LK	PR	LK	PR	LK	PR	LK	PR	LK	PR			
1	TABA TERUNJAM	508	527	14	12	5	1	-	-	-	-	-	-	-	-	1.067
2	TALANG EMPAT	623	552	7	7	-	1	-	-	-	-	-	-	-	-	1.190
3	PADANG TAMBAK	444	446	4	1	-	-	-	-	-	-	-	-	-	-	895
4	DURIAN DEMANG	847	851	4	5	-	-	-	-	-	-	-	-	-	-	1.707
5	PELAJAU	292	296	2	5	3	2	-	-	-	-	-	-	-	-	600
6	DUSUN BARU II	607	592	1	-	-	-	-	-	-	-	-	-	-	-	1.200
7	PENANDING	593	549	1	-	-	-	-	-	-	-	-	-	-	-	1.143
8	KARANG TINGGI	852	878	1	-	2	3	-	-	-	-	-	-	-	-	1.736
9	RENAH LEBAR	277	269	-	-	-	-	-	-	-	-	-	-	-	-	546
10	KANCING	302	290	2	1	-	-	-	-	-	-	-	-	-	-	595
11	UJUNG KARANG	729	697	9	5	-	-	2	2	-	-	-	-	-	-	1.444
12	TABA MUTUNG	235	236	-	-	1	2	-	-	-	-	-	-	-	-	474
13	RENAH SEMANEK	437	402	-	-	-	-	-	-	-	-	-	-	-	-	839
TOTAL		6.238	6.058	31	24	6	8	2	2	-	-	-	-	-	-	13.436

Sumber : Data Kependudukan dan Pencatatan Sipil Indonesia Semester II Desember 2024.



Mayoritas penduduk Kecamatan Karang Tinggi Kabupaten Bengkulu Tengah menganut agama Islam 12.296 Jiwa. Diikuti dengan penduduk yang beragama Kristen sebesar 55 jiwa dan Katholik sebesar 14 jiwa.

4.1.5. DATA KEPENDUDUKAN BERDASARKAN STATUS PERKAWINAN.

Tabel 4.1.5. Penduduk Berdasarkan Status Perkawinan.

NO	DESA/KELURAHAN	BELUM KAWIN		KAWIN		CERAI HIDUP		CERAI MATI		TOTAL
		LK	PR	LK	PR	LK	PR	LK	PR	
1	TABA TERUNJAM	265	247	245	248	7	12	10	33	1.067
2	TALANG EMPAT	334	222	282	289	10	15	4	34	1.190
3	PADANG TAMBAK	203	190	223	230	10	9	12	18	895
4	DURIAN DEMANG	409	349	402	409	20	32	20	66	1.707
5	PELAJAU	149	134	141	143	3	11	4	15	600
6	DUSUN BARU II	292	237	294	300	9	10	13	45	1.200
7	PENANDING	292	220	278	281	11	11	13	37	1.143
8	KARANG TINGGI	400	368	418	417	18	35	19	61	1.736
9	RENAH LEBAR	127	104	142	143	4	10	4	12	546
10	KANCING	147	121	150	149	4	5	3	16	595
11	UJUNG KARANG	376	314	343	343	12	15	9	32	1.444
12	TABA MUTUNG	117	110	107	106	9	9	3	13	474
13	RENAH SEMANEK	202	162	222	215	8	2	5	23	839
TOTAL		3.313	2.778	3.247	3.273	125	176	119	405	13.436

Sumber : Data Kependudukan dan Pencatatan Sipil Indonesia Semester II Desember 2024.

Berdasarkan status perkawinan, jumlah penduduk Kecamatan Karang Tinggi Kabupaten Bengkulu Tengah yang tertinggi yaitu berstatus kawin sebesar 6.520 jiwa, belum kawin sebesar 6.091 jiwa, Sedangkan yang berstatus cerai mati sebesar 524 Jiwa dan Cerai Hidup sebesar 301 Jiwa.

4.1.6. DATA KEPENDUDUKAN BERDASARKAN DISABILITAS.

Penduduk Kecamatan Karang Tinggi Kabupaten Bengkulu Tengah yang mengalami disabilitas sebanyak 22 Jiwa yaitu Disabilitas Netra/Buta berjumlah 6 jiwa, Disabilitas Rungu/Wicara berjumlah 4 Jiwa, Disabilitas Mental/Jiwa berjumlah 4 Jiwa, Disabilitas Fisik berjumlah 2 jiwa, Disabilitas Fisik/Mental berjumlah 1 Jiwa dan Disabilitas Lainnya berjumlah 5 Jiwa.



Tabel 4.1.6. Penduduk Berdasarkan Disabilitas.

NO	DESA/KELURAHAN	DISABILITAS FISIK		DISABILITAS NETRA/BUTA		DISABILITAS RUNGU/WICARA		DISABILITAS MENTAL/JIWA		DISABILITAS FISIK/MENTAL		DISABILITAS LAINNYA		JUMLAH
		LK	PR	LK	PR	LK	PR	LK	PR	LK	PR	LK	PR	
1	TABA TERUNJAM	-	-	1	-	1	-	-	-	-	-	1	-	3
2	TALANG EMPAT	-	-	-	-	-	-	2	-	-	-	-	-	2
3	DURIAN DEMANG	-	-	-	-	-	-	1	-	-	-	-	-	1
4	DUSUN BARU II	1	1	-	-	-	-	-	-	-	-	-	-	2
5	KARANG TINGGI	-	-	2	2	1	-	1	-	-	1	-	-	7
6	RENAH LEBAR	-	-	-	-	-	-	-	-	-	-	1	-	1
7	KANCING	-	-	-	-	-	-	1	-	-	-	-	-	1
8	UJUNG KARANG	-	-	1	-	1	-	-	-	-	-	1	-	3
9	RENAH SEMANEK	-	-	-	-	-	-	-	-	-	-	1	1	2
TOTAL		1	1	4	2	3	1	4	-	-	1	4	1	22

Sumber : Data Kependudukan dan Pencatatan Sipil Indonesia Semester II Desember 2024.

4.1.7. DATA KEPENDUDUKAN BERDASARKAN PENDIDIKAN.

Tabel 4.1.7. Penduduk Berdasarkan Pendidikan.

NO	DESA/KELURAHAN	TIDAK / BELUM SEKOLAH		BELUM TAMAT SD / SEDERAJAT		TAMAT SD / SEDERAJAT		SLTP / SEDERAJAT		SLTA / SEDERAJAT		DIPLOMA I / II		AKADEMI/D-III/SARJANA MUDA		DIPLOMA IV / STRATA-I		STRATA-II		STRATA-III		JUMLAH
		LK	PR	LK	PR	LK	PR	LK	PR	LK	PR	LK	PR	LK	PR	LK	PR	LK	PR	LK	PR	
1	TABA TERUNJAM	185	194	42	39	93	92	61	66	109	92	1	3	2	7	34	43	-	3	-	1	1.067
2	TALANG EMPAT	210	182	57	45	133	134	84	67	127	87	1	3	1	4	14	38	3	-	-	-	1.190
3	PADANG TAMBAK	180	199	24	24	115	121	53	35	69	53	-	1	-	2	7	12	-	-	-	-	895
4	DURIAN DEMANG	277	288	70	65	181	200	122	105	175	157	1	5	3	9	20	26	2	1	-	-	1.707
5	PELAJAU	132	121	22	28	69	86	25	26	37	23	-	3	-	4	11	11	1	1	-	-	600
6	DUSUN BARU II	202	198	50	48	122	125	89	77	109	93	6	4	4	4	24	40	2	3	-	-	1.200
7	PENANDING	197	191	48	53	155	139	89	70	90	77	1	2	-	5	13	11	1	-	-	1	1.143
8	KARANG TINGGI	265	290	56	47	171	187	103	105	208	168	4	5	3	17	41	61	4	1	-	-	1.736
9	RENAH LEBAR	105	106	34	20	70	78	25	24	31	31	-	-	1	-	11	10	-	-	-	-	546
10	KANCING	125	115	28	23	69	78	30	30	42	30	-	1	-	4	10	10	-	-	-	-	595
11	UJUNG KARANG	269	276	60	56	138	121	83	73	141	120	2	-	2	14	43	43	2	1	-	-	1.444
12	TABA MUTUNG	85	80	18	14	46	51	27	36	51	45	-	-	-	4	8	8	1	-	-	-	474
13	RENAH SEMANEK	188	167	19	24	105	98	50	39	59	56	-	1	1	1	13	15	2	1	-	-	839
TOTAL		2.420	2.407	528	486	1.467	1.510	841	753	1.248	1.032	16	28	17	75	249	328	18	11	-	2	13.436

Sumber : Data Kependudukan dan Pencatatan Sipil Indonesia Semester II Desember 2024.

Berdasarkan pendidikan, jumlah pendidikan Kecamatan Karang Tinggi Kabupaten Bengkulu Tengah yang tertinggi yaitu Tidak / Belum Sekolah sebesar 4.827 jiwa, Tamat SD / Sederajat berjumlah 2.977 Jiwa, SLTA / Sederajat berjumlah 2.280 Jiwa SLTP / Sederajat berjumlah 1.594 Jiwa.



4.2. KECAMATAN TALANG EMPAT.

Kecamatan Talang Empat Kabupaten Bengkulu Tengah memiliki 10 Desa yaitu Desa Air Sebakul, Desa Taba Pasmah, Desa Kembang Seri, Desa Tengah Padang, Desa Jayakarta, Desa Nakau, Desa Pulau Panggung, Desa Jum'at, Desa Padang Ulak Tanjung dan Desa Air Putih.

4.2.1. JUMLAH PENDUDUK.

Tabel 4.2.1. Jumlah Penduduk.

NO	DESA/KELURAHAN	JUMLAH PENDUDUK		
		LAKI-LAKI	PEREMPUAN	JUMLAH
1	AIR SEBAKUL	882	854	1.736
2	TABA PASMAL	612	590	1.202
3	KEMBANG SERI	1.744	1.679	3.423
4	TENGAH PADANG	761	726	1.487
5	JAYAKARTA	408	401	809
6	NAKAU	575	568	1.143
7	PULAU PANGGUNG	653	629	1.282
8	JUM'AT	260	236	496
9	PADANG ULAK TANJUNG	446	383	829
10	AIR PUTIH	411	370	781
TOTAL		6.752	6.436	13.188

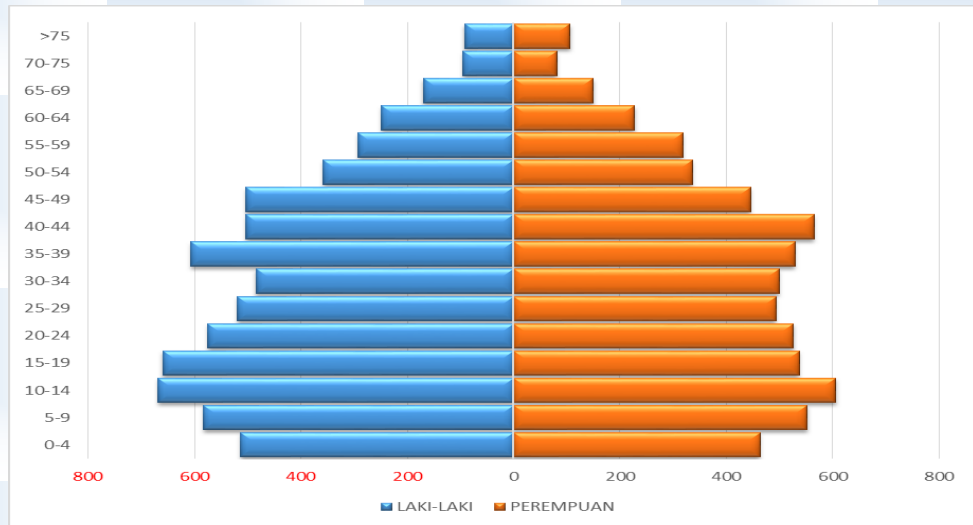
Sumber : Data Kependudukan dan Pencatatan Sipil Indonesia Semester II Desember 2024.

Jumlah Penduduk Kecamatan Talang Empat Kabupaten Bengkulu Tengah berjumlah 13.188 Jiwa, Penduduk yang tertinggi terdapat di Desa Kembang Seri berjumlah 3.423 Jiwa dan yang terendah terdapat di Desa Jum'at berjumlah 496 Jiwa.



4.2.2. PIRAMIDA PENDUDUK BERDASARKAN KELOMPOK UMUR.

Tabel 4.2.2. Piramida Penduduk Berdasarkan Kelompok Umur.



Sumber : Data Kependudukan dan Pencatatan Sipil Indonesia Semester II Desember 2024.

Kelompok Umur di Kecamatan Talang Empat Kabupaten Bengkulu Tengah terbanyak di penduduk usia 10-14 Tahun dan penduduk berusia 15-19 Tahun sedangkan yang paling sedikit penduduk berumur 70-75 Tahun keatas.

4.2.3. JUMLAH PENDUDUK DAN RASIO KETERGANTUNGAN.

Rasio Ketergantungan Jumlah Penduduk di Kecamatan Talang Empat Kabupaten Bengkulu Tengah sebesar 44,8 %, Hal ini berarti setiap 100 penduduk usia produktif (15-64) tahun mempunyai tanggungan sebanyak 44-45 penduduk yang dianggap belum produktif atau sudah tidak produktif lagi.

Tabel 4.2.3. Jumlah Penduduk dan Rasio Ketergantungan.

NO	STRUKTUR UMUR	LAKI-LAKI	PEREMPUAN	JUMLAH PENDUDUK	% PENDUDUK	RASIO KETERGANTUNGAN
1	0-14	513	464	977	25,7	44,8
	(UMUR MUDA)	583	552	1.135		
		668	606	1.274		
	TOTAL (UMUR MUDA)	1.764	1.622	3.386		
2	15-64	659	537	1.196	69,1	
	(UMUR PRODUKTIF)	575	526	1.101		
		519	493	1.012		
		484	499	983		
		490	529	1.019		
		503	565	1.068		
		503	446	949		
		358	336	694		
	292	318	610			
	248	228	476			
	TOTAL (UMUR PRODUKTIF)	4.631	4.477	9.108		
3	>= 65	170	150	320	5,3	
	(UMUR TUA)	95	81	176		
		92	106	198		
	TOTAL (UMUR TUA)	357	337	694		
	TOTAL	6.752	6.436	13.188	100	45

Sumber : Data Kependudukan dan Pencatatan Sipil Indonesia Semester II Desember 2024.

4.2.4. PENDUDUK BERDASARKAN AGAMA.

Tabel 4.2.4. Penduduk Berdasarkan Agama.

NO	DESA/KELURAHAN	ISLAM		KRISTEN		KATHOLIK		HINDU		BUDHA		KHONGHUCU		KEPERCAYAAN		JUMLAH
		L	P	L	P	L	P	L	P	L	P	L	P			
1	AIR SEBAKUL	870	837	10	12	2	5	-	-	-	-	-	-	-	-	1.736
2	TABA PASMAL	598	576	8	8	-	1	2	2	4	3	-	-	-	-	1.202
3	KEMBANG SERI	1.740	1.666	4	12	-	1	-	-	-	-	-	-	-	-	3.423
4	TENGAH PADANG	761	726	-	-	-	-	-	-	-	-	-	-	-	-	1.487
5	JAYAKARTA	379	377	29	24	-	-	-	-	-	-	-	-	-	-	809
6	NAKAU	560	560	11	6	4	2	-	-	-	-	-	-	-	-	1.143
7	PULAU PANGGUNG	647	626	6	3	-	-	-	-	-	-	-	-	-	-	1.282
8	JUM'AT	256	233	4	3	-	-	-	-	-	-	-	-	-	-	496
9	PADANG ULAK TANJUNG	446	383	-	-	-	-	-	-	-	-	-	-	-	-	829
10	AIR PUTIH	411	370	-	-	-	-	-	-	-	-	-	-	-	-	781
	TOTAL	6.668	6.354	72	68	6	9	2	2	4	3	-	-	-	-	13.188

Sumber : Data Kependudukan dan Pencatatan Sipil Indonesia Semester II Desember 2024.

Mayoritas penduduk Kecamatan Talang Empat Kabupaten Bengkulu Tengah menganut agama Islam 13.022 Jiwa. Diikuti dengan penduduk yang beragama Kristen sebesar 140 jiwa dan Katholik sebesar 15 jiwa.



4.2.5. DATA KEPENDUDUKAN BERDASARKAN STATUS PERKAWINAN.

Tabel 4.2.5. Penduduk Berdasarkan Status Perkawinan.

NO	DESA/KELURAHAN	BELUM KAWIN		KAWIN		CERAI HIDUP		CERAI MATI		TOTAL
		L	P	L	P	L	P	L	P	
1	AIR SEBAKUL	447	355	411	423	11	18	13	58	1.736
2	TABA PasmaH	323	263	267	268	12	17	10	42	1.202
3	KEMBANG SERI	898	740	790	796	28	36	28	107	3.423
4	TENGAH PADANG	385	299	354	361	13	12	9	54	1.487
5	JAYAKARTA	195	158	202	206	5	10	6	27	809
6	NAKAU	277	241	276	268	14	17	8	42	1.143
7	PULAU PANGGUNG	320	267	309	310	13	18	11	34	1.282
8	JUM'AT	127	95	127	127	2	5	4	9	496
9	PADANG ULAK TANJUNG	233	154	197	197	8	9	8	23	829
10	AIR PUTIH	209	148	191	192	10	12	1	18	781
TOTAL		3.414	2.720	3.124	3.148	116	154	98	414	13.188

Sumber : Data Kependudukan dan Pencatatan Sipil Indonesia Semester II Desember 2024.

Berdasarkan status perkawinan, jumlah penduduk Kecamatan Talang Empat Kabupaten Bengkulu Tengah yang tertinggi yaitu berstatus kawin sebesar 6.272 jiwa, belum kawin sebesar 6.134 jiwa, Sedangkan yang berstatus cerai mati sebesar 512 Jiwa dan Cerai Hidup sebesar 270 Jiwa.

4.2.6. DATA KEPENDUDUKAN BERDASARKAN DISABILITAS.

Penduduk Kecamatan Talang Empat Kabupaten Bengkulu Tengah yang mengalami disabilitas sebanyak 35 Jiwa yaitu Disabilitas Fisik berjumlah 2 Jiwa, Disabilitas Netra/Buta berjumlah 4 jiwa, Disabilitas Rungu/Wicara berjumlah 4 Jiwa, Disabilitas Mental/Jiwa berjumlah 21 Jiwa, Disabilitas Fisik/Mental berjumlah 2 Jiwa dan Disabilitas Lainnya berjumlah 2 Jiwa.

Tabel 4.2.6. Penduduk Berdasarkan Disabilitas.

NO	DESA/KELURAHAN	DISABILITAS FISIK		DISABILITAS NETRA/BUTA		DISABILITAS RUNGU/WICARA		DISABILITAS MENTAL/JIWA		DISABILITAS FISIK/MENTAL		DISABILITAS LAINNYA		JUMLAH
		L	P	L	P	L	P	L	P	L	P	L	P	
1	AIR SEBAKUL	1	-	-	-	-	-	7	2	-	-	-	-	10
2	TABA PasmaH	-	-	-	-	1	-	-	1	1	-	-	-	3
3	KEMBANG SERI	-	1	1	1	-	-	1	-	-	-	-	1	5
4	TENGAH PADANG	-	-	-	-	-	-	-	1	-	-	-	-	1
5	JAYAKARTA	-	-	-	-	1	-	1	-	-	-	-	-	2
6	NAKAU	-	-	-	2	1	-	1	-	-	1	-	-	5
7	PULAU PANGGUNG	-	-	-	-	-	-	-	1	-	-	-	-	1
8	JUM'AT	-	-	-	-	-	1	1	-	-	-	-	-	2
9	PADANG ULAK TANJUNG	-	-	-	-	-	-	1	-	-	-	-	1	2
10	AIR PUTIH	-	-	-	-	-	-	4	-	-	-	-	-	4
TOTAL		1	1	1	3	3	1	16	5	1	1	-	2	35

Sumber : Data Kependudukan dan Pencatatan Sipil Indonesia Semester II Desember 2024.



4.2.7. DATA KEPENDUDUKAN BERDASARKAN PENDIDIKAN.

Tabel 4.2.7. Penduduk Berdasarkan Pendidikan.

NO	DESA/KELURAHAN	TIDAK / BELUM SEKOLAH		BELUM TAMAT SD / SEDERAJAT		TAMAT SD / SEDERAJAT		SLTP / SEDERAJAT		SLTA / SEDERAJAT		DIPLOMA I / II		AKADEMI/D-III/SARJANA MUDA		DIPLOMA IV / STRATA-I		STRATA-II		STRATA-III		JUMLAH
		L	P	L	P	L	P	L	P	L	P	L	P	L	P	L	P	L	P	L	P	
1	AIR SEBAKUL	281	255	75	56	182	189	151	134	169	180	1	3	1	8	21	28	1	1	-	-	1.736
2	TABA PASMAL	195	186	35	24	103	106	79	67	139	125	8	9	5	14	40	56	8	3	-	-	1.202
3	KEMBANG SERI	513	477	148	148	285	285	202	203	467	357	2	18	13	33	111	148	3	10	-	-	3.423
4	TENGAH PADANG	225	193	67	60	166	180	91	97	182	148	-	4	-	9	29	34	1	1	-	-	1.487
5	JAYAKARTA	148	136	31	27	103	125	49	40	73	60	-	-	-	1	3	12	1	-	-	-	809
6	NAKAU	182	171	50	52	92	103	66	62	127	127	1	-	8	5	44	42	5	6	-	-	1.143
7	PULAU PANGGUNG	254	262	58	28	116	134	64	53	133	107	2	4	1	3	23	37	2	1	-	-	1.282
8	JUM'AT	103	88	15	15	58	45	36	34	38	40	-	-	1	6	9	8	-	-	-	-	496
9	PADANG ULAK TANJUN	176	125	29	23	85	86	50	50	91	77	-	1	3	3	11	18	1	-	-	-	829
10	AIR PUTIH	138	112	35	27	80	98	70	57	81	61	-	-	1	3	5	12	1	-	-	-	781
	TOTAL	2.215	2.005	543	460	1.270	1.351	858	797	1.500	1.282	14	39	33	85	296	395	23	22	-	-	13.188

Sumber : Data Kependudukan dan Pencatatan Sipil Indonesia Semester II Desember 2024.

Berdasarkan pendidikan, jumlah pendidikan Kecamatan Talang Empat Kabupaten Bengkulu Tengah yang tertinggi yaitu Tidak / Belum Sekolah sebesar 4.220 jiwa, SLTA / Sederajat berjumlah 1.655 Jiwa, Tamatan SD / Sederajat berjumlah 2.621 Jiwa.



4.3. KECAMATAN PONDOK KELAPA.

Kecamatan Pondok Kelapa Kabupaten Bengkulu Tengah memiliki 17 Desa yaitu Desa Talang Pauh, Desa Srikaton, Desa Pekik Nyaring, Desa Pasar Pedati, Desa Sunda Kelapa, Desa Pondok Kelapa, Desa Padang Betuah, Desa Sidorejo, Desa Sidodadi, Desa Talang Boseng, Desa Pagar Dewa, Desa Kembang Ayun, Desa Panca Mukti, Desa Sri Kuncoro, Desa Bintang Selatan, Desa Abu Sakim dan Desa Harapan.

4.3.1. JUMLAH PENDUDUK.

Tabel 4.3.1. Jumlah Penduduk.

NO	DESA/KELURAHAN	JUMLAH PENDUDUK		
		LAKI-LAKI	PEREMPUAN	JUMLAH
1	TALANG PAUH	1.083	1.104	2.187
2	SRIKATON	585	562	1.147
3	PEKIK NYARING	2.269	2.171	4.440
4	PASAR PEDATI	2.874	2.743	5.617
5	SUNDA KELAPA	764	730	1.494
6	PONDOK KELAPA	1.898	1.862	3.760
7	PADANG BETUAH	771	807	1.578
8	SIDOREJO	907	849	1.756
9	SIDODADI	1.158	1.115	2.273
10	TALANG BOSENG	385	370	755
11	PAGAR DEWA	240	226	466
12	KEMBANG AYUN	394	357	751
13	PANCA MUKTI	738	710	1.448
14	SRI KUNCORO	995	932	1.927
15	BINTANG SELATAN	275	272	547
16	ABU SAKIM	534	480	1.014
17	HARAPAN	818	796	1.614
TOTAL		16.688	16.086	32.774

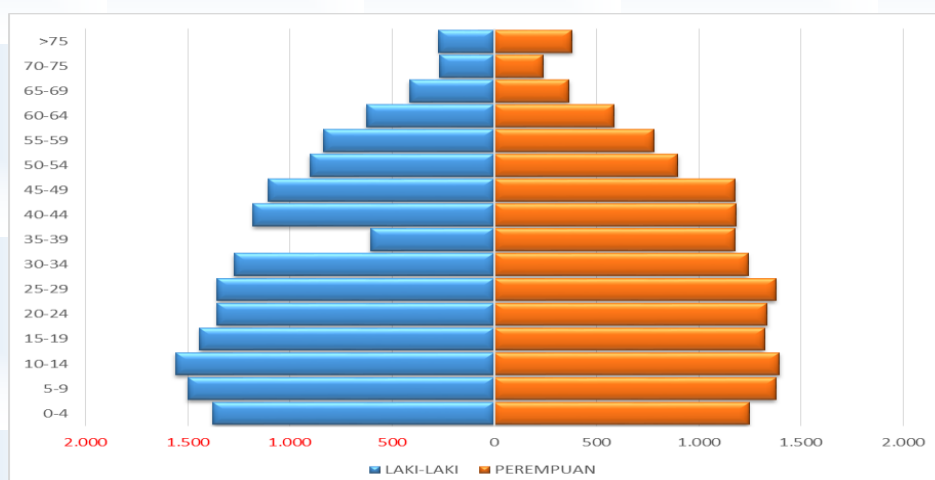
Sumber : Data Kependudukan dan Pencatatan Sipil Indonesia Semester II Desember 2024.

Jumlah Penduduk Kecamatan Pondok Kelapa Kabupaten Bengkulu Tengah berjumlah 32.774 Jiwa, Penduduk yang tertinggi terdapat di Desa Pasar Pedati berjumlah 5.617 Jiwa dan yang terendah terdapat di Desa Pagar Dewa berjumlah 466 Jiwa.



4.3.2. PIRAMIDA PENDUDUK BERDASARKAN KELOMPOK UMUR.

Tabel 4.3.2. Piramida Penduduk Berdasarkan Kelompok Umur.



Sumber : Data Kependudukan dan Pencatatan Sipil Indonesia Semester II Desember 2024.

Kelompok Umur di Kecamatan Pondok Kelapa Kabupaten Bengkulu Tengah terbanyak di penduduk usia 10-14 Tahun dan penduduk berusia 5-9 Tahun sedangkan yang paling sedikit penduduk berumur 70-75 Tahun keatas.

4.3.3. JUMLAH PENDUDUK DAN RASIO KETERGANTUNGAN.

Rasio Ketergantungan Jumlah Penduduk di Kecamatan Pondok Kelapa Kabupaten Bengkulu Tengah sebesar 46,9 %, Hal ini berarti setiap 100 penduduk usia produktif (15-64) tahun mempunyai tanggungan sebanyak 46-47 penduduk yang dianggap belum produktif atau sudah tidak produktif lagi.

Tabel 4.3.3. Jumlah Penduduk dan Rasio Ketergantungan.

NO	STRUKTUR UMUR	LAKI-LAKI	PEREMPUAN	JUMLAH PENDUDUK	% PENDUDUK	RASIO KETERGANTUNGAN
1	0-14	1.377	1.246	2.623	25,8	46,5
	(UMUR MUDA)	1.501	1.379	2.880		
		1.559	1.396	2.955		
	TOTAL (UMUR MUDA)	4.437	4.021	8.458		
2	15-64	1.442	1.322	2.764	68,3	
	(UMUR PRODUKTIF)	1.358	1.334	2.692		
		1.358	1.378	2.736		
		1.273	1.241	2.514		
		1.217	1.178	2.395		
		1.180	1.184	2.364		
		1.106	1.179	2.285		
		902	897	1.799		
		837	779	1.616		
	625	587	1.212			
	TOTAL (UMUR PRODUKTIF)	11.298	11.079	22.377		
3	>= 65	415	366	781	5,9	
	(UMUR TUA)	266	240	506		
		272	380	652		
	TOTAL (UMUR TUA)	953	986	1.939		
TOTAL		16.688	16.086	32.774	100	46

Sumber : Data Kependudukan dan Pencatatan Sipil Indonesia Semester II Desember 2024.

4.3.4. PENDUDUK BERDASARKAN AGAMA.

Tabel 4.3.4. Penduduk Berdasarkan Agama.

NO	DESA/KELURAHAN	ISLAM		KRISTEN		KATHOLIK		HINDU		BUDHA		KHONGHUCU		KEPERCAYAAN		JUMLAH
		L	P	L	P	L	P	L	P	L	P	L	P			
1	TALANG PAUH	1.074	1.095	5	5	4	4	-	-	-	-	-	-	-	-	2.187
2	SRIKATON	571	551	12	9	2	2	-	-	-	-	-	-	-	-	1.147
3	PEKIK NYARING	2.189	2.085	29	40	45	43	-	-	6	3	-	-	-	-	4.440
4	PASAR PEDATI	2.818	2.691	22	22	15	14	15	11	4	5	-	-	-	-	5.617
5	SUNDA KELAPA	637	616	3	10	3	5	121	99	-	-	-	-	-	-	1.494
6	PONDOK KELAPA	1.865	1.832	11	12	9	8	13	10	-	-	-	-	-	-	3.760
7	PADANG BETUAH	758	800	12	7	1	-	-	-	-	-	-	-	-	-	1.578
8	SIDOREJO	893	835	14	14	-	-	-	-	-	-	-	-	-	-	1.756
9	SIDODADI	939	925	110	99	109	91	-	-	-	-	-	-	-	-	2.273
10	TALANG BOSENG	385	370	-	-	-	-	-	-	-	-	-	-	-	-	755
11	PAGAR DEWA	240	226	-	-	-	-	-	-	-	-	-	-	-	-	466
12	KEMBANG AYUN	394	357	-	-	-	-	-	-	-	-	-	-	-	-	751
13	PANCA MUKTI	731	701	3	3	4	6	-	-	-	-	-	-	-	-	1.448
14	SRI KUNCORO	979	916	16	16	-	-	-	-	-	-	-	-	-	-	1.927
15	BINTANG SELATAN	275	272	-	-	-	-	-	-	-	-	-	-	-	-	547
16	ABU SAKIM	528	475	5	4	-	-	-	1	1	-	-	-	-	-	1.014
17	HARAPAN	804	779	12	11	2	6	-	-	-	-	-	-	-	-	1.614
TOTAL		9.428	9.104	186	176	128	116	134	110	1	-	-	-	-	-	32.774

Sumber : Data Kependudukan dan Pencatatan Sipil Indonesia Semester II Desember 2024.



Mayoritas penduduk Kecamatan Pondok Kelapa Kabupaten Bengkulu Tengah menganut agama Islam 31.606 Jiwa. Diikuti dengan penduduk yang beragama Kristen sebesar 506 jiwa dan Katholik sebesar 373 jiwa.

4.3.5. DATA KEPENDUDUKAN BERDASARKAN STATUS PERKAWINAN.

Tabel 4.3.5. Penduduk Berdasarkan Status Perkawinan.

NO	DESA/KELURAHAN	BELUM KAWIN		KAWIN		CERAI HIDUP		CERAI MATI		TOTAL
		L	P	L	P	L	P	L	P	
1	TALANG PAUH	545	498	505	510	17	23	16	73	2.187
2	SRIKATON	280	214	283	289	11	18	11	41	1.147
3	PEKIK NYARING	1.129	884	1.060	1.075	39	41	41	171	4.440
4	PASAR PEDATI	1.467	1.192	1.309	1.309	56	89	42	153	5.617
5	SUNDA KELAPA	377	304	362	362	14	17	11	47	1.494
6	PONDOK KELAPA	982	821	853	861	34	39	29	141	3.760
7	PADANG BETUAH	387	368	366	376	10	14	8	49	1.578
8	SIDOREJO	375	283	506	505	7	9	19	52	1.756
9	SIDODADI	513	402	602	602	15	21	28	90	2.273
10	TALANG BOSENG	175	144	205	207	2	4	3	15	755
11	PAGAR DEWA	103	80	128	132	6	5	3	9	466
12	KEMBANG AYUN	192	136	190	190	6	9	6	22	751
13	PANCA MUKTI	357	300	357	356	9	13	15	41	1.448
14	SRI KUNCORO	482	371	480	489	17	22	16	50	1.927
15	BINTANG SELATAN	129	107	139	144	4	4	3	17	547
16	ABU SAKIM	264	191	260	262	7	6	3	21	1.014
17	HARAPAN	418	322	370	375	16	20	14	79	1.614
TOTAL		8.175	6.617	7.975	8.044	270	354	268	1.071	32.774

Sumber : Data Kependudukan dan Pencatatan Sipil Indonesia Semester II Desember 2024.

Berdasarkan status perkawinan, jumlah penduduk Kecamatan Pondok Kelapa Kabupaten Bengkulu Tengah yang tertinggi yaitu berstatus kawin sebesar 16.019 jiwa, belum kawin sebesar 14.792 jiwa, Sedangkan yang berstatus cerai mati sebesar 1.339 Jiwa dan Cerai Hidup sebesar 624 Jiwa.

4.3.6. DATA KEPENDUDUKAN BERDASARKAN DISABILITAS.

Penduduk Kecamatan Pondok Kelapa Kabupaten Bengkulu Tengah yang mengalami disabilitas sebanyak 42 Jiwa yaitu Disabilitas Fisik berjumlah 3 Jiwa, Disabilitas Netra/Buta berjumlah 6 jiwa, Disabilitas Rungu/Wicara berjumlah 9 Jiwa, Disabilitas Mental/Jiwa berjumlah 14 Jiwa, Disabilitas Fisik/Mental berjumlah 5 Jiwa dan Disabilitas Lainnya berjumlah 5 Jiwa.



Tabel 4.3.6. Penduduk Berdasarkan Disabilitas.

KECAMATAN		: PONDOK KELAPA		17.09.03		DISABILITAS FISIK		DISABILITAS		DISABILITAS		DISABILITAS		DISABILITAS		DISABILITAS		JUMLAH
NO	KODE WILAYAH	DESA/KELURAHAN		L	P	L	P	L	P	L	P	L	P	L	P	L	P	
1	17.09.03.2009	TALANG PAUH		-	-	-	-	-	-	1	-	-	-	-	-	-	-	1
2	17.09.03.2010	SRIKATON		-	-	-	-	-	1	1	-	-	-	-	-	-	-	2
3	17.09.03.2011	PEKIK NYARING		-	-	-	-	-	1	-	4	1	1	1	-	-	-	10
4	17.09.03.2012	PASAR PEDATI		-	-	-	-	-	-	-	3	-	-	-	-	-	-	3
5	17.09.03.2013	SUNDA KELAPA		-	-	1	-	-	-	1	-	-	-	-	-	-	-	2
6	17.09.03.2014	PONDOK KELAPA		-	-	-	-	1	-	-	-	1	-	-	-	-	-	3
7	17.09.03.2015	PADANG BETUAH		2	-	-	-	1	1	-	1	-	-	-	-	-	-	5
8	17.09.03.2017	SIDODADI		-	-	-	-	-	1	-	-	1	-	1	-	1	-	4
9	17.09.03.2018	TALANG BOSENG		-	-	-	1	-	-	-	-	-	-	-	-	-	-	1
10	17.09.03.2020	KEMBANG AYUN		-	-	-	-	-	-	-	-	-	-	-	1	-	-	1
11	17.09.03.2021	PANCA MUKTI		1	-	-	-	1	1	-	1	-	-	1	-	-	-	5
12	17.09.03.2022	SRI KUNCORO		-	-	-	-	-	1	-	-	-	1	-	-	-	-	2
13	17.09.03.2024	ABU SAKIM		-	-	-	-	-	-	-	-	1	-	-	-	-	-	1
14	17.09.03.2025	HARAPAN		-	-	-	-	1	-	-	-	-	-	-	-	1	-	2
TOTAL				3	-	2	4	6	3	10	4	1	4	1	4	1	4	42

Sumber : Data Kependudukan dan Pencatatan Sipil Indonesia Semester II Desember 2024.

4.3.7. DATA KEPENDUDUKAN BERDASARKAN PENDIDIKAN.

Tabel 4.3.7. Penduduk Berdasarkan Pendidikan.

NO	DESA/KELURAHAN	TIDAK / BELUM SEKOLAH		BELUM TAMAT SD / SEDERAJAT		TAMAT SD / SEDERAJAT		SLTP / SEDERAJAT		SLTA / SEDERAJAT		DIPLOMA I / II		AKADEMI/D-III/SARJANA MUDA		DIPLOMA IV / STRATA-I		STRATA-II		STRATA-III		JUMLAH
		L	P	L	P	L	P	L	P	L	P	L	P	L	P	L	P	L	P	L	P	
1	TALANG PAUH	390	404	78	84	225	237	126	113	198	181	-	2	1	13	60	66	5	4	-	-	2.187
2	SRIKATON	192	154	41	41	107	128	79	72	133	114	4	2	3	5	23	45	3	1	-	-	1.147
3	PEKIK NYARING	662	595	181	161	416	407	323	296	507	469	10	27	24	35	131	165	15	15	-	1	4.440
4	PASAR PEDATI	937	843	176	170	619	572	364	345	606	547	9	20	12	48	139	191	11	6	1	1	5.617
5	SUNDA KELAPA	263	240	47	41	174	189	100	93	156	124	1	3	3	8	18	32	2	-	-	-	1.494
6	PONDOK KELAPA	622	578	132	114	432	450	251	259	397	362	5	1	5	21	51	75	3	2	-	-	3.760
7	PADANG BETUAH	249	275	67	72	151	171	112	105	163	141	2	4	3	8	24	31	-	-	-	-	1.578
8	SIDOREJO	286	259	60	56	313	284	137	131	100	89	1	-	-	3	10	26	-	1	-	-	1.756
9	SIDODADI	394	394	118	82	295	278	151	149	160	149	2	8	2	12	34	43	1	-	1	-	2.273
10	TALANG BOSENG	170	170	45	44	86	84	29	30	49	29	-	1	-	-	6	11	-	1	-	-	755
11	PAGAR DEWA	96	106	16	12	68	58	23	19	28	17	-	-	3	8	6	6	-	-	-	-	466
12	KEMBANG AYUN	185	158	37	22	96	112	32	27	38	28	-	-	1	-	5	10	-	-	-	-	751
13	PANCA MUKTI	274	267	48	49	189	159	105	101	93	103	1	-	4	4	23	26	1	1	-	-	1.448
14	SRI KUNCORO	357	326	107	69	230	237	139	137	138	120	3	3	2	3	16	36	3	1	-	-	1.927
15	BINTANG SELATAN	112	105	24	19	56	50	37	42	38	45	3	2	1	1	4	8	-	-	-	-	547
16	ABU SAKIM	162	140	45	36	154	149	76	59	72	68	1	2	3	5	19	21	2	-	-	-	1.014
17	HARAPAN	235	218	74	57	160	177	127	112	176	168	1	5	6	11	35	45	3	3	1	-	1.614
TOTAL		5.586	5.232	1.296	1.129	3.771	3.742	2.211	2.090	3.052	2.754	43	80	73	185	604	837	49	35	3	2	32.774

Sumber : Data Kependudukan dan Pencatatan Sipil Indonesia Semester II Desember 2024.

Berdasarkan pendidikan, jumlah pendidikan Kecamatan Pondok Kelapa Kabupaten Bengkulu Tengah yang tertinggi yaitu Tidak / Belum Sekolah sebesar 10.818 jiwa, Tamat SD / Sederajat berjumlah 7.513 Jiwa dan SLTA / Sederajat berjumlah 5.808 Jiwa.



4.4. KECAMATAN PEMATANG TIGA.

Kecamatan Pematang Tiga Kabupaten Bengkulu Tengah memiliki 13 Desa yaitu Desa Aturan Mumpo, Desa Talang Tengah II, Desa Kota Titik, Desa Senabah, Desa Air Kotok, Desa Batu Beriang, Desa Pematang Tiga, Desa Tiambang, Desa Kebun Lebar, Desa Tanjung Kepahyang, Desa Pematang Tiga Lama, Desa Aturan Mumpo II dan Desa Genting Dabuk.

4.4.1. JUMLAH PENDUDUK.

Tabel 4.4.1. Jumlah Penduduk.

NO	DESA/KELURAHAN	JUMLAH PENDUDUK		
		LAKI-LAKI	PEREMPUAN	JUMLAH
1	ATURAN MUMPO	344	348	692
2	TALANG TENGAH II	337	301	638
3	KOTA TITIK	205	199	404
4	SENABAH	231	241	472
5	AIR KOTOK	316	265	581
6	BATU BERIANG	400	361	761
7	PEMATANG TIGA	427	387	814
8	TIAMBANG	259	269	528
9	KEBUN LEBAR	335	322	657
10	TANJUNG KEPAHYANG	301	281	582
11	PEMATANG TIGA LAMA	311	298	609
12	ATURAN MUMPO II	420	406	826
13	GENTING DABUK	308	278	586
TOTAL		4.194	3.956	8.150

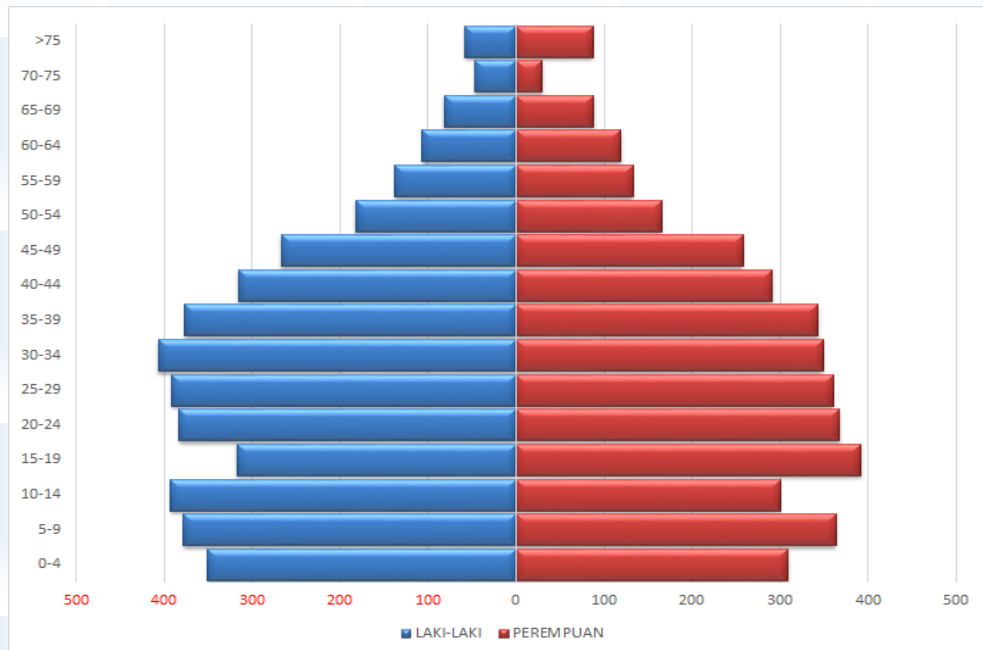
Sumber : Data Kependudukan dan Pencatatan Sipil Indonesia Semester II Desember 2024.

Jumlah Penduduk Kecamatan Pematang Tiga Kabupaten Bengkulu Tengah berjumlah 8.150 Jiwa, Penduduk yang tertinggi terdapat di Desa Pematang Tiga berjumlah 814 Jiwa dan yang terendah terdapat di Desa Kota Titik berjumlah 404 Jiwa.



4.4.2. PIRAMIDA PENDUDUK BERDASARKAN KELOMPOK UMUR.

Tabel 4.4.2. Piramida Penduduk Berdasarkan Kelompok Umur.



Sumber : Data Kependudukan dan Pencatatan Sipil Indonesia Semester II Desember 2024.

Kelompok Umur di Kecamatan Pematang Tiga Kabupaten Bengkulu Tengah terbanyak di penduduk usia 30-34 Tahun dan penduduk berusia 10-14 Tahun sedangkan yang paling sedikit penduduk berumur 70-75 Tahun keatas.

4.4.3. JUMLAH PENDUDUK DAN RASIO KETERGANTUNGAN.

Rasio Ketergantungan Jumlah Penduduk di Kecamatan Pematang Tiga Kabupaten Bengkulu Tengah sebesar 43,9 %, Hal ini berarti setiap 100 penduduk usia produktif (15-64) tahun mempunyai tanggungan sebanyak 43-44 penduduk yang dianggap belum produktif atau sudah tidak produktif lagi.

Tabel 4.4.3. Jumlah Penduduk dan Rasio Ketergantungan.

NO	STRUKTUR UMUR	LAKI-LAKI	PEREMPUAN	JUMLAH PENDUDUK	% PENDUDUK	RASIO KETERGANTUNGAN
1	0-14	351	309	660	25,7	43,9
	(UMUR MUDA)	378	364	742		
		393	300	693		
	TOTAL (UMUR MUDA)	1.122	973	2.095		
2	15-64	317	392	709	69,5	
	(UMUR PRODUKTIF)	383	368	751		
		391	360	751		
		407	349	756		
		377	343	720		
		316	291	607		
		267	258	525		
		182	165	347		
		138	133	271		
	107	119	226			
	TOTAL (UMUR PRODUKTIF)	2.885	2.778	5.663		
3	>= 65	82	88	170	4,8	
	(UMUR TUA)	47	30	77		
		58	87	145		
	TOTAL (UMUR TUA)	187	205	392		
TOTAL		4.194	3.956	8.150	100	44

Sumber : Data Kependudukan dan Pencatatan Sipil Indonesia Semester II Desember 2024.

4.4.4. PENDUDUK BERDASARKAN AGAMA.

Tabel 4.4.4. Penduduk Berdasarkan Agama.

NO	DESA/KELURAHAN	ISLAM		KRISTEN		KATHOLIK		HINDU		BUDHA		KHONGHUCU		KEPERCAYAAN		JUMLAH
		L	P	L	P	L	P	L	P	L	P	L	P			
1	ATURAN MUMPO	343	347	1	1	-	-	-	-	-	-	-	-	-	-	692
2	TALANG TENGAH II	337	301	-	-	-	-	-	-	-	-	-	-	-	-	638
3	KOTA TITIK	205	199	-	-	-	-	-	-	-	-	-	-	-	-	404
4	SENABAH	231	241	-	-	-	-	-	-	-	-	-	-	-	-	472
5	AIR KOTOK	316	265	-	-	-	-	-	-	-	-	-	-	-	-	581
6	BATU BERIANG	400	361	-	-	-	-	-	-	-	-	-	-	-	-	761
7	PEMATANG TIGA	427	387	-	-	-	-	-	-	-	-	-	-	-	-	814
8	TIAMBANG	259	269	-	-	-	-	-	-	-	-	-	-	-	-	528
9	KEBUN LEBAR	335	322	-	-	-	-	-	-	-	-	-	-	-	-	657
10	TANJUNG KEPAHYANG	301	281	-	-	-	-	-	-	-	-	-	-	-	-	582
11	PEMATANG TIGA LAMA	311	298	-	-	-	-	-	-	-	-	-	-	-	-	609
12	ATURAN MUMPO II	420	406	-	-	-	-	-	-	-	-	-	-	-	-	826
13	GENTING DABUK	308	278	-	-	-	-	-	-	-	-	-	-	-	-	586
TOTAL		4.193	3.955	1	1	-	-	-	-	-	-	-	-	-	-	8.150

Sumber : Data Kependudukan dan Pencatatan Sipil Indonesia Semester II Desember 2024.



Mayoritas penduduk Kecamatan Pematang Tiga Kabupaten Bengkulu Tengah menganut agama Islam 8.148 Jiwa. Diikuti dengan penduduk yang beragama Kristen sebesar 2 jiwa dan Katholik sebesar 0 jiwa.

4.4.5. DATA KEPENDUDUKAN BERDASARKAN STATUS PERKAWINAN.

Tabel 4.4.5. Penduduk Berdasarkan Status Perkawinan.

NO	DESA/KELURAHAN	BELUM KAWIN		KAWIN		CERAI HIDUP		CERAI MATI		TOTAL
		L	P	L	P	L	P	L	P	
1	ATURAN MUMPO	156	136	183	186	4	9	1	17	692
2	TALANG TENGAH II	153	110	167	170	9	10	8	11	638
3	KOTA TITIK	101	87	99	99	2	4	3	9	404
4	SENABAH	99	98	126	127	1	1	5	15	472
5	AIR KOTOK	151	94	157	155	6	6	2	10	581
6	BATU BERIANG	191	142	200	202	6	6	3	11	761
7	PEMATANG TIGA	212	155	200	199	6	5	9	28	814
8	TIAMBANG	121	103	131	137	3	6	4	23	528
9	KEBUN LEBAR	139	113	185	188	3	2	8	19	657
10	TANJUNG KEPAHYANG	136	110	159	156	2	2	4	13	582
11	PEMATANG TIGA LAMA	149	118	151	155	8	7	3	18	609
12	ATURAN MUMPO II	185	151	222	225	7	10	6	20	826
13	GENTING DABUK	141	104	159	158	6	6	2	10	586
TOTAL		1.934	1.521	2.139	2.157	63	74	58	204	8.150

Sumber : Data Kependudukan dan Pencatatan Sipil Indonesia Semester II Desember 2024.

Berdasarkan status perkawinan, jumlah penduduk Kecamatan Pematang Tiga Kabupaten Bengkulu Tengah yang tertinggi yaitu berstatus kawin sebesar 4.296 jiwa, belum kawin sebesar 3.455 jiwa, Sedangkan yang berstatus cerai mati sebesar 262 Jiwa dan Cerai Hidup sebesar 137 Jiwa.

4.4.6. DATA KEPENDUDUKAN BERDASARKAN DISABILITAS.

Penduduk Kecamatan Pematang Tiga Kabupaten Bengkulu Tengah yang mengalami disabilitas sebanyak 16 Jiwa yaitu Disabilitas Fisik berjumlah 1 Jiwa, Disabilitas Netra/Buta berjumlah 5 jiwa, Disabilitas Rungu/Wicara berjumlah 5 Jiwa, Disabilitas Mental/Jiwa berjumlah 1 Jiwa, Disabilitas Fisik/Mental berjumlah 1 Jiwa dan Disabilitas Lainnya berjumlah 3 Jiwa.



Tabel 4.4.6. Penduduk Berdasarkan Disabilitas.

NO	DESA/KELURAHAN	DISABILITAS FISIK		DISABILITAS		DISABILITAS		DISABILITAS		DISABILITAS		DISABILITAS		JUMLAH
		L	P	L	P	L	P	L	P	L	P	L	P	
1	TALANG TENGAH II	-	-	1	1	-	1	-	-	-	-	-	-	3
2	KOTA TITIK	-	-	-	-	-	-	-	-	-	1	-	-	1
3	SENABAH	-	-	1	1	-	2	-	-	-	-	-	-	4
4	PEMATANG TIGA	-	-	-	-	1	-	-	-	-	-	-	-	1
5	TIAMBANG	-	-	-	-	-	-	-	-	-	-	-	1	1
6	KEBUN LEBAR	-	-	-	-	-	-	-	1	-	-	-	-	1
7	PEMATANG TIGA LAMA	1	-	-	-	-	-	-	-	-	-	-	-	1
8	ATURAN MUMPO II	-	-	-	1	-	-	-	-	-	-	1	-	2
9	GENTING DABUK	-	-	-	-	-	1	-	-	-	-	-	1	2
TOTAL		1	-	2	3	1	4	-	1	-	1	1	2	16

Sumber : Data Kependudukan dan Pencatatan Sipil Indonesia Semester II Desember 2024.

4.4.7. DATA KEPENDUDUKAN BERDASARKAN PENDIDIKAN.

Tabel 4.4.7. Penduduk Berdasarkan Pendidikan.

NO	DESA/KELURAHAN	TIDAK / BELUM SEKOLAH		BELUM TAMAT SD / SEDERAJAT		TAMAT SD / SEDERAJAT		SLTP / SEDERAJAT		SLTA / SEDERAJAT		DIPLOMA I / II		AKADEMI/D-III/SARJANA MUDA		DIPLOMA IV / STRATA-I		STRATA-II		STRATA-III		JUMLAH
		L	P	L	P	L	P	L	P	L	P	L	P	L	P	L	P	L	P	L	P	
1	ATURAN MUMPO	173	208	25	20	77	70	27	19	39	24	-	1	1	-	2	6	-	-	-	-	692
2	TALANG TENGAH II	190	176	23	19	57	39	23	25	39	27	-	-	2	1	3	14	-	-	-	-	638
3	KOTA TITIK	88	110	20	22	57	39	22	7	17	14	-	-	-	1	1	6	-	-	-	-	404
4	SENABAH	109	130	28	28	52	55	23	8	16	16	-	-	-	-	3	4	-	-	-	-	472
5	AIR KOTOK	150	141	53	49	59	42	30	16	22	13	-	-	1	1	1	3	-	-	-	-	581
6	BATU BERIANG	193	189	37	32	82	72	38	28	45	31	1	-	-	3	3	6	1	-	-	-	761
7	PEMATANG TIGA	203	194	38	51	63	60	42	25	71	40	-	-	1	3	9	14	-	-	-	-	814
8	TIAMBANG	139	165	17	15	45	44	25	23	28	18	1	-	1	2	3	2	-	-	-	-	528
9	KEBUN LEBAR	151	146	28	28	83	93	29	28	40	21	-	-	1	-	3	6	-	-	-	-	657
10	TANJUNG KEPAHYANG	161	174	13	13	74	58	19	13	31	19	-	-	-	-	3	4	-	-	-	-	582
11	PEMATANG TIGA LAMA	150	159	31	31	72	65	25	19	30	20	-	-	-	-	3	4	-	-	-	-	609
12	ATURAN MUMPO II	174	157	23	31	119	120	38	46	56	41	2	1	1	2	7	8	-	-	-	-	826
13	GENTING DABUK	139	149	31	18	84	75	27	18	24	15	-	-	-	-	3	3	-	-	-	-	586
TOTAL		2.020	2.098	367	357	924	832	368	275	458	299	4	2	8	13	44	80	1	-	-	-	8.150

Sumber : Data Kependudukan dan Pencatatan Sipil Indonesia Semester II Desember 2024.

Berdasarkan pendidikan, jumlah pendidikan Kecamatan Pematang Tiga Kabupaten Bengkulu Tengah yang tertinggi yaitu Tidak / Belum Sekolah sebesar 4.118 jiwa, Tamat SD / Sederajat berjumlah 1.756 Jiwa dan Belum Tamat SD / Sederajat berjumlah 724 Jiwa.



4.5. KECAMATAN PAGAR JATI.

Kecamatan Pagar Jati Kabupaten Bengkulu Tengah memiliki 14 Desa yaitu Desa Temiang, Desa Taba Renah, Desa Kerta Pati, Desa Pagar Jati, Desa Karang Are, Desa Datar Penokat, Desa Layang Lekat, Desa Tumbuk, Desa Talang Curup, Desa Rena Kandis, Desa Arga Indah I, Desa Keroya, Desa Kertapati Mudik dan Desa Rena Jaya.

4.5.1. JUMLAH PENDUDUK.

Tabel 4.5.1. Jumlah Penduduk.

NO	DESA/KELURAHAN	JUMLAH PENDUDUK		
		LAKI-LAKI	PEREMPUAN	JUMLAH
1	TEMIANG	327	321	648
2	TABA RENAH	205	206	411
3	KERTA PATI	423	431	854
4	PAGAR JATI	265	307	572
5	KARANG ARE	193	186	379
6	DATAR PENOKAT	189	186	375
7	LAYANG LEKAT	209	211	420
8	TUMBUK	235	211	446
9	TALANG CURUP	136	135	271
10	RENA KANDIS	247	221	468
11	ARGA INDAH I	299	287	586
12	KEROYA	455	444	899
13	KERTAPATI MUDIK	447	392	839
14	RENA JAYA	144	129	273
TOTAL		3.774	3.667	7.441

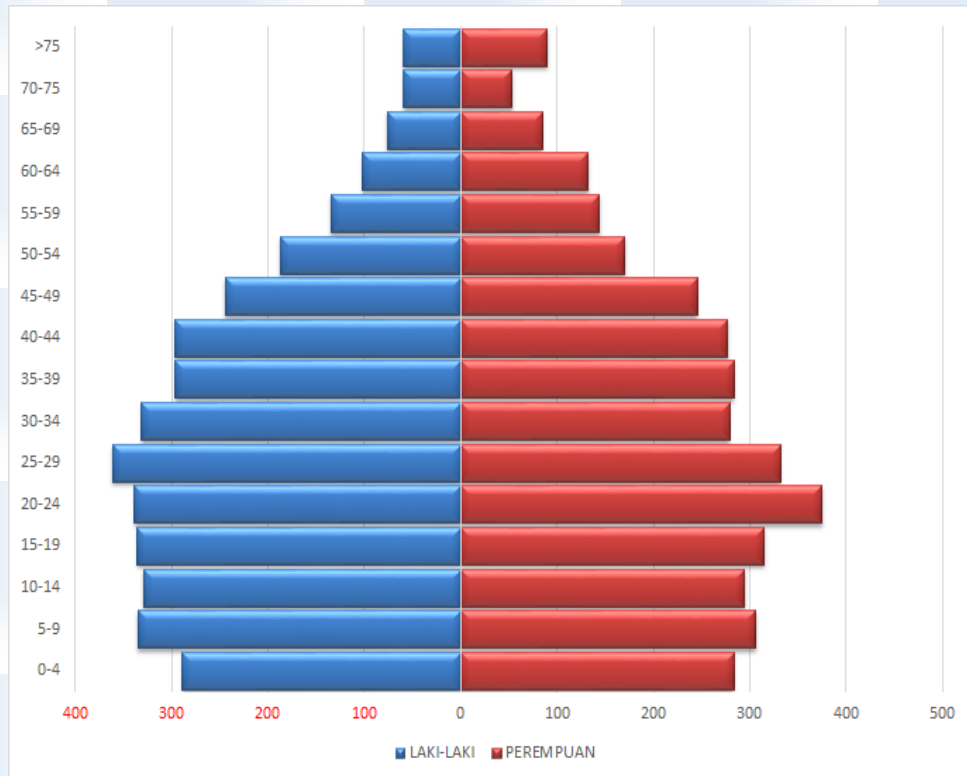
Sumber : Data Kependudukan dan Pencatatan Sipil Indonesia Semester II Desember 2024.

Jumlah Penduduk Kecamatan Pagar Jati Kabupaten Bengkulu Tengah berjumlah 7.441 Jiwa, Penduduk yang tertinggi terdapat di Desa Keroya berjumlah 899 Jiwa dan yang terendah terdapat di Desa Kertapati berjumlah 854 Jiwa.



4.5.2. PIRAMIDA PENDUDUK BERDASARKAN KELOMPOK UMUR.

Tabel 4.5.2. Piramida Penduduk Berdasarkan Kelompok Umur.



Sumber : Data Kependudukan dan Pencatatan Sipil Indonesia Semester II Desember 2024.

Kelompok Umur di Kecamatan Pagar Jati Kabupaten Bengkulu Tengah terbanyak di penduduk usia 20-24 Tahun dan penduduk berusia 25-29 Tahun sedangkan yang paling sedikit penduduk berumur 70-75 Tahun keatas.

4.5.3. JUMLAH PENDUDUK DAN RASIO KETERGANTUNGAN.

Rasio Ketergantungan Jumlah Penduduk di Kecamatan Pagar Jati Kabupaten Bengkulu Tengah sebesar 43,6 %, Hal ini berarti setiap 100 penduduk usia produktif (15-64) tahun mempunyai tanggungan sebanyak 43-44 penduduk yang dianggap belum produktif atau sudah tidak produktif lagi.

Tabel 4.5.3. Jumlah Penduduk dan Rasio Ketergantungan.

NO	STRUKTUR UMUR	LAKI-LAKI		PEREMPUAN		JUMLAH PENDUDUK	% PENDUDUK	RASIO KETERGANTUNGAN	
		L	P	L	P			L	P
1	0-14	289	284			573	24,7	43,6	
	(UMUR MUDA)	335	306			641			
		329	295			624			
	TOTAL (UMUR MUDA)	953	885			1.838			
2	15-64	336	315			651	69,6		
	(UMUR PRODUKTIF)	339	375			714			
		361	332			693			
		331	279			610			
		296	284			580			
		296	277			573			
		244	246			490			
		187	170			357			
		135	144			279			
	102	132			234				
	TOTAL (UMUR PRODUKTIF)	2.627	2.554			5.181			
3	>= 65	76	85			161	5,7		
	(UMUR TUA)	59	53			112			
		59	90			149			
	TOTAL (UMUR TUA)	194	228			422			
TOTAL		3.774	3.667			7.441	100	44	

Sumber : Data Kependudukan dan Pencatatan Sipil Indonesia Semester II Desember 2024.

4.5.4. PENDUDUK BERDASARKAN AGAMA.

Tabel 4.5.4. Penduduk Berdasarkan Agama.

NO	DESA/KELURAHAN	ISLAM		KRISTEN		KATHOLIK		HINDU		BUDHA		KHONGHUCU		KEPERCAYAAN		JUMLAH
		L	P	L	P	L	P	L	P	L	P	L	P			
1	TEMIANG	327	321	-	-	-	-	-	-	-	-	-	-	-	-	648
2	TABA RENA	205	206	-	-	-	-	-	-	-	-	-	-	-	-	411
3	KERTA PATI	423	431	-	-	-	-	-	-	-	-	-	-	-	-	854
4	PAGAR JATI	265	307	-	-	-	-	-	-	-	-	-	-	-	-	572
5	KARANG ARE	193	186	-	-	-	-	-	-	-	-	-	-	-	-	379
6	DATAR PENOKAT	189	186	-	-	-	-	-	-	-	-	-	-	-	-	375
7	LAYANG LEKAT	209	211	-	-	-	-	-	-	-	-	-	-	-	-	420
8	TUMBUK	235	211	-	-	-	-	-	-	-	-	-	-	-	-	446
9	TALANG CURUP	136	135	-	-	-	-	-	-	-	-	-	-	-	-	271
10	RENA KANDIS	245	219	2	2	-	-	-	-	-	-	-	-	-	-	468
11	ARGA INDAH I	295	285	4	2	-	-	-	-	-	-	-	-	-	-	586
12	KEROYA	452	441	3	3	-	-	-	-	-	-	-	-	-	-	899
13	KERTAPATI MUDIK	447	392	-	-	-	-	-	-	-	-	-	-	-	-	839
14	RENA JAYA	144	129	-	-	-	-	-	-	-	-	-	-	-	-	273
TOTAL		3.765	3.660	9	7	-	-	-	-	-	-	-	-	-	-	7.441

Sumber : Data Kependudukan dan Pencatatan Sipil Indonesia Semester II Desember 2024.



Mayoritas penduduk Kecamatan Pagar Jati Kabupaten Bengkulu Tengah menganut agama Islam 7.425 Jiwa. Diikuti dengan penduduk yang beragama Kristen sebesar 16 jiwa dan Katholik sebesar 0 jiwa.

4.5.5. DATA KEPENDUDUKAN BERDASARKAN STATUS PERKAWINAN.

Tabel 4.5.5. Penduduk Berdasarkan Status Perkawinan.

NO	DESA/KELURAHAN	BELUM KAWIN		KAWIN		CERAI HIDUP		CERAI MATI		TOTAL
		L	P	L	P	L	P	L	P	
1	TEMIANG	158	136	162	161	5	9	2	15	648
2	TABA RENAH	99	84	99	100	5	8	2	14	411
3	KERTA PATI	201	164	210	221	5	14	7	32	854
4	PAGAR JATI	114	130	141	148	7	11	3	18	572
5	KARANG ARE	95	72	95	97	2	4	1	13	379
6	DATAR PENOKAT	84	73	103	104	2	0	0	9	375
7	LAYANG LEKAT	101	87	105	104	2	2	1	18	420
8	TUMBUK	106	75	123	125	4	4	2	7	446
9	TALANG CURUP	60	53	72	69	4	1	0	12	271
10	RENA KANDIS	123	86	110	113	7	10	7	12	468
11	ARGA INDAH I	130	114	154	151	9	6	6	16	586
12	KEROYA	212	181	231	230	10	12	2	21	899
13	KERTAPATI MUDIK	229	155	200	203	10	9	8	25	839
14	RENA JAYA	68	46	69	69	5	6	2	8	273
TOTAL		1.780	1.456	1.874	1.895	77	96	43	220	7.441

Sumber : Data Kependudukan dan Pencatatan Sipil Indonesia Semester II Desember 2024.

Berdasarkan status perkawinan, jumlah penduduk Kecamatan Pagar Jati Kabupaten Bengkulu Tengah yang tertinggi yaitu berstatus kawin sebesar 3.769 jiwa, belum kawin sebesar 3.236 jiwa, Sedangkan yang berstatus cerai mati sebesar 263 Jiwa dan Cerai Hidup sebesar 173 Jiwa.

4.5.6. DATA KEPENDUDUKAN BERDASARKAN DISABILITAS.

Penduduk Kecamatan Pagar Jati Kabupaten Bengkulu Tengah yang mengalami disabilitas sebanyak 14 Jiwa yaitu Disabilitas Fisik berjumlah 3 Jiwa, Disabilitas Netra/Buta berjumlah 3 jiwa, Disabilitas Rungu/Wicara berjumlah 4 Jiwa, Disabilitas Mental/Jiwa berjumlah 1 Jiwa, Disabilitas Fisik/Mental berjumlah 1 Jiwa dan Disabilitas Lainnya berjumlah 2 Jiwa.



Tabel 4.5.6. Penduduk Berdasarkan Disabilitas.

NO	DESA/KELURAHAN	DISABILITAS FISIK		DISABILITAS NETRA/BUTA		DISABILITAS RUNGU/WICARA		DISABILITAS MENTAL/JIWA		DISABILITAS FISIK/MENTAL		DISABILITAS LAINNYA		JUMLAH
		L	P	L	P	L	P	L	P	L	P	L	P	
1	TABA RENAH	-	-	-	-	-	-	1	-	-	-	-	-	1
2	KERTA PATI	1	-	-	-	1	-	-	-	-	-	-	-	2
3	PAGAR JATI	-	-	-	-	-	1	-	-	-	-	1	-	2
4	TUMBUK	-	-	-	-	-	2	-	-	-	-	-	-	2
5	TALANG CURUP	-	1	1	2	-	-	-	-	-	-	-	-	4
6	KERTAPATI MUDIK	-	-	-	-	-	-	-	-	1	-	-	-	1
7	RENA JAYA	1	-	-	-	-	-	-	-	-	-	-	1	2
TOTAL		2	1	1	2	1	3	1	-	1	-	1	1	14

Sumber : Data Kependudukan dan Pencatatan Sipil Indonesia Semester II Desember 2024.

4.5.7. DATA KEPENDUDUKAN BERDASARKAN PENDIDIKAN.

Tabel 4.5.7. Penduduk Berdasarkan Pendidikan.

NO	DESA/KELURAHAN	TIDAK / BELUM SEKOLAH		BELUM TAMAT SD / SEDERAJAT		TAMAT SD / SEDERAJAT		SLTP / SEDERAJAT		SLTA / SEDERAJAT		DIPLOMA I / II		AKADEMI/D-III/SARJANA MUDA		DIPLOMA IV / STRATA-I		STRATA-II		STRATA-III		JUMLAH
		L	P	L	P	L	P	L	P	L	P	L	P	L	P	L	P	L	P	L	P	
1	TEMIANG	131	143	25	23	81	94	37	20	43	31	-	-	-	2	10	8	-	-	-	-	648
2	TABA RENAH	83	85	21	15	41	49	19	18	38	29	-	-	2	1	1	8	-	1	-	-	411
3	KERTA PATI	165	176	41	36	102	120	45	49	56	35	2	-	1	3	11	12	-	-	-	-	854
4	PAGAR JATI	107	140	27	40	44	59	31	27	45	31	-	1	1	2	10	6	-	1	-	-	572
5	KARANG ARE	89	91	17	19	36	37	21	15	27	20	-	-	-	1	3	3	-	-	-	-	379
6	DATAR PENOKAT	58	65	30	29	48	48	19	21	25	14	1	-	1	1	7	8	-	-	-	-	375
7	LAYANG LEKAT	82	102	14	13	43	39	24	18	32	17	3	4	1	4	9	14	1	-	-	-	420
8	TUMBUK	111	109	24	24	46	35	20	19	28	17	-	-	-	1	6	6	-	-	-	-	446
9	TALANG CURUP	45	57	21	27	31	25	16	14	22	9	-	-	-	2	1	1	-	-	-	-	271
10	RENA KANDIS	108	115	24	15	47	48	31	18	33	19	-	-	1	1	3	5	-	-	-	-	468
11	ARGA INDAH I	118	113	22	23	73	67	32	35	44	34	-	-	-	1	10	14	-	-	-	-	586
12	KEROYA	174	191	27	34	119	102	46	49	74	45	-	-	2	4	13	19	-	-	-	-	899
13	KERTAPATI MUDIK	168	150	37	26	114	114	42	40	74	47	3	-	1	1	8	14	-	-	-	-	839
14	RENA JAYA	61	56	6	14	36	30	21	9	18	16	-	1	-	-	2	3	-	-	-	-	273
TOTAL		1.500	1.593	336	338	861	867	404	352	559	364	9	6	10	24	94	121	1	2	-	-	7.441

Sumber : Data Kependudukan dan Pencatatan Sipil Indonesia Semester II Desember 2024.

Berdasarkan pendidikan, jumlah pendidikan Kecamatan Pagar Jati Kabupaten Bengkulu Tengah yang tertinggi yaitu Tidak / Belum Sekolah sebesar 3.093 jiwa, Tamat SD / Sederajat berjumlah 1.728 Jiwa dan SLTA / Sederajat berjumlah 923 Jiwa.



4.6. KECAMATAN TABA PENANJUNG.

Kecamatan Taba Penanjung Kabupaten Bengkulu Tengah memiliki 13 Desa yaitu Desa Taba Penanjung, Desa Tanjung Raman, Desa Sukarami, Desa Karang Tengah, Desa Lubuk Sini, Desa Taba Teret, Desa Surau, Desa Rindu Hati, Desa Tanjung Heran, Desa Datar Lebar, Desa Penum, Desa Bajak I dan Desa Taba Baru.

4.6.1. JUMLAH PENDUDUK.

Tabel 4.6.1. Jumlah Penduduk.

NO	DESA/KELURAHAN	JUMLAH PENDUDUK		
		LAKI-LAKI	PEREMPUAN	JUMLAH
1	TABA PENANJUNG	554	558	1.112
2	TANJUNG RAMAN	304	277	581
3	SUKARAMI	1.065	1.027	2.092
4	KARANG TENGAH	352	271	623
5	LUBUK SINI	672	648	1.320
6	TABA TERET	400	412	812
7	SURAU	350	326	676
8	RINDU HATI	620	546	1.166
9	TANJUNG HERAN	313	287	600
10	DATAR LEBAR	299	252	551
11	PENUM	279	268	547
12	BAJAK I	930	868	1.798
13	TABA BARU	313	283	596
TOTAL		6.451	6.023	12.474

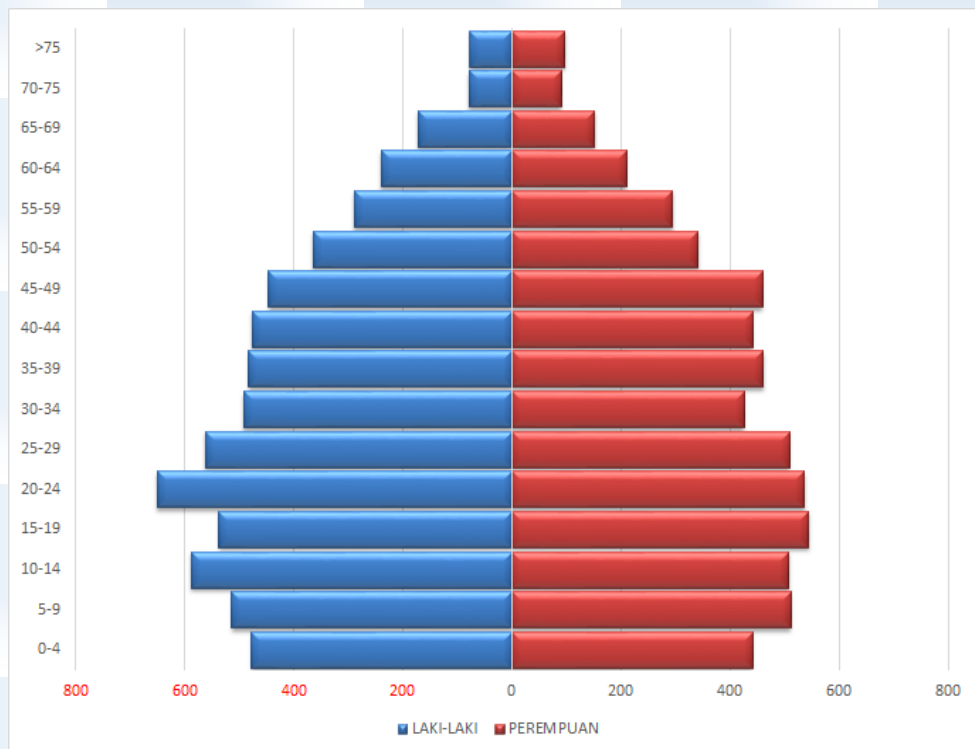
Sumber : Data Kependudukan dan Pencatatan Sipil Indonesia Semester II Desember 2024.

Jumlah Penduduk Kecamatan Taba Penanjung Kabupaten Bengkulu Tengah berjumlah 12.474 Jiwa, Penduduk yang tertinggi terdapat di Desa Sukarami berjumlah 2.092 Jiwa dan yang terendah terdapat di Desa Penum berjumlah 547 Jiwa.



4.6.2. PIRAMIDA PENDUDUK BERDASARKAN KELOMPOK UMUR.

Tabel 4.6.2. Piramida Penduduk Berdasarkan Kelompok Umur.



Sumber : Data Kependudukan dan Pencatatan Sipil Indonesia Semester II Desember 2024.

Kelompok Umur di Kecamatan Taba Penanjung Kabupaten Bengkulu Tengah terbanyak di penduduk usia 20-24 Tahun dan penduduk berusia 10-14 Tahun sedangkan yang paling sedikit penduduk berumur 70-75 Tahun keatas.

4.6.3. JUMLAH PENDUDUK DAN RASIO KETERGANTUNGAN.

Rasio Ketergantungan Jumlah Penduduk di Kecamatan Taba Penanjung Kabupaten Bengkulu Tengah sebesar 42,3 %, Hal ini berarti setiap 100 penduduk usia produktif (15-64) tahun mempunyai tanggungan sebanyak 42-43 penduduk yang dianggap belum produktif atau sudah tidak produktif lagi.

Tabel 4.6.3. Jumlah Penduduk dan Rasio Ketergantungan.

NO	STRUKTUR UMUR	LAKI-LAKI	PEREMPUAN	JUMLAH PENDUDUK	% PENDUDUK	RASIO KETERGANTUNGAN
1	0-14	478	441	919	24,4	42,3
	(UMUR MUDA)	514	511	1.025		
		588	508	1.096		
	TOTAL (UMUR MUDA)	1.580	1.460	3.040		
2	15-64	538	544	1.082	70,3	
	(UMUR PRODUKTIF)	651	536	1.187		
		562	509	1.071		
		492	426	918		
		483	461	944		
		477	442	919		
		446	460	906		
		365	341	706		
	289	294	583			
	240	210	450			
	TOTAL (UMUR PRODUKTIF)	4.543	4.223	8.766		
3	>= 65	172	152	324	5,4	
	(UMUR TUA)	79	91	170		
		77	97	174		
	TOTAL (UMUR TUA)	328	340	668		
TOTAL		6.451	6.023	12.474	100	42

Sumber : Data Kependudukan dan Pencatatan Sipil Indonesia Semester II Desember 2024.

4.6.4. PENDUDUK BERDASARKAN AGAMA.

Tabel 4.6.4. Penduduk Berdasarkan Agama.

NO	DESA/KELURAHAN	ISLAM		KRISTEN		KATHOLIK		HINDU		BUDHA		KHONGHUCU		KEPERCAYAAN		JUMLAH
		L	P	L	P	L	P	L	P	L	P	L	P			
1	TABA PENANJUNG	554	558	-	-	-	-	-	-	-	-	-	-	-	-	1.112
2	TANJUNG RAMAN	304	277	-	-	-	-	-	-	-	-	-	-	-	-	581
3	SUKARAMI	1.056	1.023	9	4	-	-	-	-	-	-	-	-	-	-	2.092
4	KARANG TENGAH	336	265	13	6	2	-	1	-	-	-	-	-	-	-	623
5	LUBUK SINI	652	631	15	14	3	1	-	-	-	-	-	-	2	2	1.320
6	TABA TERET	399	409	-	1	1	2	-	-	-	-	-	-	-	-	812
7	SURAU	350	326	-	-	-	-	-	-	-	-	-	-	-	-	676
8	RINDU HATI	620	546	-	-	-	-	-	-	-	-	-	-	-	-	1.166
9	TANJUNG HERAN	307	283	6	4	-	-	-	-	-	-	-	-	-	-	600
10	DATAR LEBAR	299	252	-	-	-	-	-	-	-	-	-	-	-	-	551
11	PENUM	279	268	-	-	-	-	-	-	-	-	-	-	-	-	547
12	BAJAK I	903	842	27	26	-	-	-	-	-	-	-	-	-	-	1.798
13	TABA BARU	313	283	-	-	-	-	-	-	-	-	-	-	-	-	596
TOTAL		6.372	5.963	70	55	6	3	1	-	-	-	-	-	2	2	12.474

Sumber : Data Kependudukan dan Pencatatan Sipil Indonesia Semester II Desember 2024.



Mayoritas penduduk Kecamatan Taba Penanjung Kabupaten Bengkulu Tengah menganut agama Islam 12.335 Jiwa. Diikuti dengan penduduk yang beragama Kristen sebesar 125 jiwa dan Katholik sebesar 9 jiwa.

4.6.5. DATA KEPENDUDUKAN BERDASARKAN STATUS PERKAWINAN.

Tabel 4.6.5. Penduduk Berdasarkan Status Perkawinan.

NO	DESA/KELURAHAN	BELUM KAWIN		KAWIN		CERAI HIDUP		CERAI MATI		TOTAL
		L	P	L	P	L	P	L	P	
1	TABA PENANJUNG	264	236	265	264	13	14	12	44	1.112
2	TANJUNG RAMAN	134	99	162	162	5	6	3	10	581
3	SUKARAMI	513	424	516	519	15	23	21	61	2.092
4	KARANG TENGAH	206	110	139	141	4	7	3	13	623
5	LUBUK SINI	324	266	325	326	10	24	13	32	1.320
6	TABA TERET	202	171	182	194	9	6	7	41	812
7	SURAU	182	140	159	158	9	8	-	20	676
8	RINDU HATI	326	223	271	278	10	14	13	31	1.166
9	TANJUNG HERAN	154	123	143	140	8	5	8	19	600
10	DATAR LEBAR	151	93	142	144	5	6	1	9	551
11	PENUM	126	96	149	154	2	3	2	15	547
12	BAJAK I	477	372	418	422	21	23	14	51	1.798
13	TABA BARU	165	116	135	143	7	11	6	13	596
TOTAL		3.224	2.469	3.006	3.045	118	150	103	359	12.474

Sumber : Data Kependudukan dan Pencatatan Sipil Indonesia Semester II Desember 2024.

Berdasarkan status perkawinan, jumlah penduduk Kecamatan Taba Penanjung Kabupaten Bengkulu Tengah yang tertinggi yaitu berstatus kawin sebesar 6.051 jiwa, belum kawin sebesar 5.693 jiwa, Sedangkan yang berstatus cerai mati sebesar 462 Jiwa dan Cerai Hidup sebesar 268 Jiwa.

4.6.6. DATA KEPENDUDUKAN BERDASARKAN DISABILITAS.

Penduduk Kecamatan Taba Penanjung Kabupaten Bengkulu Tengah yang mengalami disabilitas sebanyak 18 Jiwa yaitu Disabilitas Fisik berjumlah 4 Jiwa, Disabilitas Netra/Buta berjumlah 1 jiwa, Disabilitas Rungu/Wicara berjumlah 6 Jiwa, Disabilitas Mental/Jiwa berjumlah 3 Jiwa, Disabilitas Fisik/Mental berjumlah 1 Jiwa dan Disabilitas Lainnya berjumlah 3 Jiwa.



Tabel 4.6.6. Penduduk Berdasarkan Disabilitas.

NO	DESA/KELURAHAN	DISABILITAS FISIK		DISABILITAS NETRA/BUTA		DISABILITAS RUNGU/WICARA		DISABILITAS MENTAL/JIWA		DISABILITAS FISIK/MENTAL		DISABILITAS LAINNYA		JUMLAH
		L	P	L	P	L	P	L	P	L	P	L	P	
1	TABA PENANJUNG	-	-	-	-	1	2	2	-	-	-	-	-	5
2	SUKARAMI	-	-	-	-	-	-	-	-	-	-	1	-	1
3	KARANG TENGAH	-	-	-	-	-	-	1	-	-	-	-	-	1
4	LUBUK SINI	1	-	1	-	-	-	-	-	-	-	-	-	2
5	TABA TERET	-	1	-	-	-	-	-	-	-	-	-	-	1
6	SURAU	-	1	-	-	-	-	-	-	-	-	-	-	1
7	RINDU HATI	-	-	-	-	2	1	-	-	-	-	-	-	3
8	DATAR LEBAR	-	-	-	-	-	-	-	-	1	-	-	-	1
9	PENUM	-	1	-	-	-	-	-	-	-	-	1	-	2
10	BAJAK I	-	-	-	-	-	-	-	-	-	-	-	1	1
TOTAL		1	3	1	-	3	3	3	-	1	-	2	1	18

Sumber : Data Kependudukan dan Pencatatan Sipil Indonesia Semester II Desember 2023.

4.6.7. DATA KEPENDUDUKAN BERDASARKAN PENDIDIKAN.

Tabel 4.6.7. Penduduk Berdasarkan Pendidikan.

NO	DESA/KELURAHAN	TIDAK / BELUM SEKOLAH		BELUM TAMAT SD / SEDERAJAT		TAMAT SD / SEDERAJAT		SLTP / SEDERAJAT		SLTA / SEDERAJAT		DIPLOMA I / II		AKADEMI/D-III/SARJANA MUDA	DIPLOMA IV / STRATA-I		STRATA-II		STRATA-III		JUMLAH	
		L	P	L	P	L	P	L	P	L	P	L	P	L	P	L	P	L	P			
1	TABA PENANJUNG	133	141	53	41	101	112	65	62	150	137	2	5	5	13	44	46	1	1	-	-	1.112
2	TANJIUNG RAMAN	125	113	37	36	85	82	38	23	18	22	-	-	-	1	1	-	-	-	-	-	581
3	SUKARAMI	378	389	89	78	218	202	150	136	199	180	2	8	5	8	24	24	-	2	-	-	2.092
4	KARANG TENGAH	114	127	17	13	41	36	24	22	145	42	-	-	3	10	8	21	-	-	-	-	623
5	LUBUK SINI	224	212	48	50	136	130	105	92	136	118	4	5	4	11	13	29	2	1	-	-	1.320
6	TABA TERET	113	127	39	38	77	87	53	54	104	80	2	3	1	5	11	17	-	1	-	-	812
7	SURAU	151	124	31	28	65	77	47	49	47	32	-	1	1	3	7	12	1	-	-	-	676
8	RINDU HATI	206	175	58	41	163	180	93	68	88	63	3	2	1	2	8	15	-	-	-	-	1.166
9	TANJIUNG HERAN	89	83	29	29	67	67	40	40	71	40	1	3	3	4	12	20	1	1	-	-	600
10	DATAR LEBAR	138	105	33	28	62	60	26	30	36	24	1	-	-	2	3	3	-	-	-	-	551
11	PENUM	123	111	23	20	59	74	27	24	40	31	1	-	-	1	6	6	-	1	-	-	547
12	BAJAK I	339	325	82	84	191	166	100	98	170	148	4	6	2	5	41	35	1	1	-	-	1.798
13	TABA BARU	107	99	37	24	66	69	40	32	55	50	1	2	-	1	7	6	-	-	-	-	596
TOTAL		2.240	2.131	576	510	1.331	1.342	808	730	1.259	967	21	35	25	65	185	235	6	8	-	-	12.474

Sumber : Data Kependudukan dan Pencatatan Sipil Indonesia Semester II Desember 2024.

Berdasarkan pendidikan, jumlah pendidikan Kecamatan Taba Penanjung Kabupaten Bengkulu Tengah yang tertinggi yaitu Tidak / Belum Sekolah sebesar 4.371 jiwa, Tamat SD / Sederajat berjumlah 2.673 Jiwa dan SLTA / Sederajat berjumlah 2.226 Jiwa.



4.7. KECAMATAN MERIGI KELINDANG.

Kecamatan Merigi Kelindang Kabupaten Bengkulu Tengah memiliki 13 Desa yaitu Desa Jambu, Desa Penembang, Desa Talang Ambung, Desa Taba Durian Sebakul, Desa Lubuk Unen, Desa Pungguk Ketupak, Desa Pungguk Beringin, Desa Ulak Lebar, Desa Kelindang, Desa Bajak II, Desa Lubuk Unen Baru, Desa Padang Kedeper dan Desa Kelindang Atas.

4.7.1. JUMLAH PENDUDUK.

Tabel 4.7.1. Jumlah Penduduk.

NO	DESA/KELURAHAN	JUMLAH PENDUDUK		
		LAKI-LAKI	PEREMPUAN	JUMLAH
1	JAMBU	656	586	1.242
2	PENEMBANG	384	382	766
3	TALANG AMBUNG	81	84	165
4	TABA DURIAN SEBAKUL	244	239	483
5	LUBUK UNEN	452	456	908
6	PUNGGUK KETUPAK	237	197	434
7	PUNGGUK BERINGIN	226	215	441
8	ULAK LEBAR	230	218	448
9	KELINDANG	235	245	480
10	BAJAK II	369	318	687
11	LUBUK UNEN BARU	413	390	803
12	PADANG KEDEPER	151	150	301
13	KELINDANG ATAS	294	269	563
TOTAL		3.972	3.749	7.721

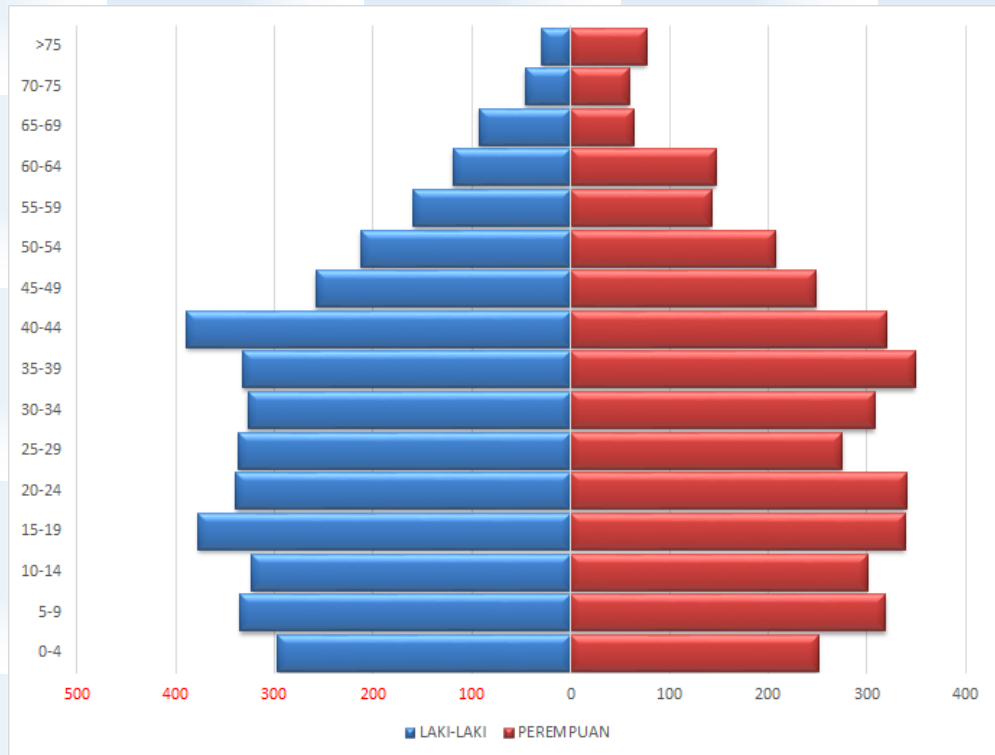
Sumber : Data Kependudukan dan Pencatatan Sipil Indonesia Semester II Desember 2024.

Jumlah Penduduk Kecamatan Merigi Kelindang Kabupaten Bengkulu Tengah berjumlah 7.21 Jiwa, Penduduk yang tertinggi terdapat di Desa Jambu berjumlah 1.242 Jiwa dan yang terendah terdapat di Desa Talang Ambung berjumlah 165 Jiwa.



4.7.2. PIRAMIDA PENDUDUK BERDASARKAN KELOMPOK UMUR.

Tabel 4.7.2. Piramida Penduduk Berdasarkan Kelompok Umur.



Sumber : Data Kependudukan dan Pencatatan Sipil Indonesia Semester II Desember 2024.

Kelompok Umur di Kecamatan Merigi Kelindang Kabupaten Bengkulu Tengah terbanyak di penduduk usia 40-44 Tahun dan penduduk berusia 15-19 Tahun sedangkan yang paling sedikit penduduk berumur 70-75 Tahun keatas.

4.7.3. JUMLAH PENDUDUK DAN RASIO KETERGANTUNGAN.

Rasio Ketergantungan Jumlah Penduduk di Kecamatan Merigi Kelindang Kabupaten Bengkulu Tengah sebesar 39,7 %, Hal ini berarti setiap 100 penduduk usia produktif (15-64) tahun mempunyai tanggungan sebanyak 40-41 penduduk yang dianggap belum produktif atau sudah tidak produktif lagi.

Tabel 4.7.3. Jumlah Penduduk dan Rasio Ketergantungan.

NO	STRUKTUR UMUR	LAKI-LAKI	PEREMPUAN	JUMLAH PENDUDUK	% PENDUDUK	RASIO KETERGANTUNGAN
1	0-14	297	251	548	23,6	39,7
	(UMUR MUDA)	335	319	654		
		323	301	624		
	TOTAL (UMUR MUDA)	955	871	1.826		
2	15-64	377	339	716	71,6	
	(UMUR PRODUKTIF)	339	340	679		
		336	275	611		
		327	308	635		
		332	349	681		
		389	320	709		
		258	249	507		
		213	208	421		
		159	143	302		
	119	147	266			
	TOTAL (UMUR PRODUKTIF)	2.849	2.678	5.527		
3	>= 65	93	64	157	4,8	
	(UMUR TUA)	46	59	105		
		29	77	106		
	TOTAL (UMUR TUA)	168	200	368		
TOTAL		3.972	3.749	7.721	100	40

Sumber : Data Kependudukan dan Pencatatan Sipil Indonesia Semester II Desember 2024.

4.7.4. PENDUDUK BERDASARKAN AGAMA.

Tabel 4.7.4. Penduduk Berdasarkan Agama.

NO	DESA/KELURAHAN	ISLAM		KRISTEN		KATHOLIK		HINDU		BUDHA		KHONGHUCU		KEPERCAYAAN		JUMLAH
		L	P	L	P	L	P	L	P	L	P	L	P			
1	JAMBU	655	584	1	2	-	-	-	-	-	-	-	-	-	-	1.242
2	PENEMBANG	384	382	-	-	-	-	-	-	-	-	-	-	-	-	766
3	TALANG AMBUNG	81	84	-	-	-	-	-	-	-	-	-	-	-	-	165
4	TABA DURIAN SEBAKUL	244	239	-	-	-	-	-	-	-	-	-	-	-	-	483
5	LUBUK UNEN	452	456	-	-	-	-	-	-	-	-	-	-	-	-	908
6	PUNGGUK KETUPAK	237	197	-	-	-	-	-	-	-	-	-	-	-	-	434
7	PUNGGUK BERINGIN	226	215	-	-	-	-	-	-	-	-	-	-	-	-	441
8	ULAK LEBAR	230	217	-	-	-	1	-	-	-	-	-	-	-	-	448
9	KELINDANG	235	245	-	-	-	-	-	-	-	-	-	-	-	-	480
10	BAJAK II	369	318	-	-	-	-	-	-	-	-	-	-	-	-	687
11	LUBUK UNEN BARU	413	390	-	-	-	-	-	-	-	-	-	-	-	-	803
12	PADANG KEDEPER	151	150	-	-	-	-	-	-	-	-	-	-	-	-	301
13	KELINDANG ATAS	294	269	-	-	-	-	-	-	-	-	-	-	-	-	563
TOTAL		3.971	3.746	1	2	-	1	-	-	-	-	-	-	-	-	7.721

Sumber : Data Kependudukan dan Pencatatan Sipil Indonesia Semester II Desember 2024.



Mayoritas penduduk Kecamatan Merigi Kelintang Kabupaten Bengkulu Tengah menganut agama Islam 7.717 Jiwa. Diikuti dengan penduduk yang beragama Kristen sebesar 3 jiwa dan Katholik sebesar 1 jiwa.

4.7.5. DATA KEPENDUDUKAN BERDASARKAN STATUS PERKAWINAN.

Tabel 4.7.5. Penduduk Berdasarkan Status Perkawinan.

NO	DESA/KELURAHAN	BELUM KAWIN		KAWIN		CERAI HIDUP		CERAI MATI		TOTAL
		L	P	L	P	L	P	L	P	
1	JAMBU	311	199	319	325	15	20	11	42	1.242
2	PENEMBANG	163	145	207	216	4	7	10	14	766
3	TALANG AMBUNG	34	33	44	43	2	1	1	7	165
4	TABA DURIAN SEBAKUL	95	81	142	143	4	3	3	12	483
5	LUBUK UNEN	184	157	257	267	7	11	4	21	908
6	PUNGGUK KETUPAK	116	66	115	115	3	3	3	13	434
7	PUNGGUK BERINGIN	100	78	121	121	3	5	2	11	441
8	ULAK LEBAR	110	84	110	110	6	5	4	19	448
9	KELINDANG	106	94	127	125	2	4	-	22	480
10	BAJAK II	183	107	172	176	8	16	6	19	687
11	LUBUK UNEN BARU	195	154	210	210	5	8	3	18	803
12	PADANG KEDEPER	72	62	68	67	8	10	3	11	301
13	KELINDANG ATAS	129	96	151	155	9	4	5	14	563
TOTAL		1.798	1.356	2.043	2.073	76	97	55	223	7.721

Sumber : Data Kependudukan dan Pencatatan Sipil Indonesia Semester II Desember 2024.

Berdasarkan status perkawinan, jumlah penduduk Kecamatan Merigi Kelintang Kabupaten Bengkulu Tengah yang tertinggi yaitu berstatus kawin sebesar 4.116 jiwa, belum kawin sebesar 3.154 jiwa, Sedangkan yang berstatus cerai mati sebesar 278 Jiwa dan Cerai Hidup sebesar 173 Jiwa.

4.7.6. DATA KEPENDUDUKAN BERDASARKAN DISABILITAS.

Penduduk Kecamatan Merigi Kelintang Kabupaten Bengkulu Tengah yang mengalami disabilitas sebanyak 17 Jiwa yaitu Disabilitas Fisik berjumlah 2 Jiwa, Disabilitas Netra/Buta berjumlah 3 jiwa, Disabilitas Rungu/Wicara berjumlah 2 Jiwa, Disabilitas Mental/Jiwa berjumlah 2 Jiwa, Disabilitas Fisik/Mental berjumlah 4 Jiwa dan Disabilitas Lainnya berjumlah 4 Jiwa.



Tabel 4.7.6. Penduduk Berdasarkan Disabilitas.

NO	DESA/KELURAHAN	DISABILITAS FISIK		DISABILITAS NETRA/BUTA		DISABILITAS RUNGU/WICARA		DISABILITAS MENTAL/JIWA		DISABILITAS FISIK/MENTAL		DISABILITAS LAINNYA		JUMLAH
		L	P	L	P	L	P	L	P	L	P	L	P	
1	LUBUK UNEN	-	1	-	-	1	-	-	-	-	1	-	-	3
2	PUNGGUK BERINGIN	-	-	-	-	1	-	-	-	-	-	-	-	1
3	ULAK LEBAR	-	-	1	1	-	-	1	1	-	-	2	-	6
4	KELINDANG	-	-	-	-	-	-	-	-	1	1	1	1	4
5	PADANG KEDEPER	-	-	-	1	-	-	-	-	-	-	-	-	1
6	KELINDANG ATAS	1	-	-	-	-	-	-	-	1	-	-	-	2
TOTAL		1	1	1	2	2	-	1	1	2	2	3	1	17

Sumber : Data Kependudukan dan Pencatatan Sipil Indonesia Semester II Desember 2024.

4.7.7. DATA KEPENDUDUKAN BERDASARKAN PENDIDIKAN.

Tabel 4.7.7. Penduduk Berdasarkan Pendidikan.

NO	DESA/KELURAHAN	TIDAK / BELUM SEKOLAH		BELUM TAMAT SD / SEDERAJAT		TAMAT SD / SEDERAJAT		SLTP / SEDERAJAT		SLTA / SEDERAJAT		DIPLOMA I / II		AKADEMI/D-III/SARJANA MUDA		DIPLOMA IV / STRATA-I		STRATA-II		STRATA-III		JUMLAH
		L	P	L	P	L	P	L	P	L	P	L	P	L	P	L	P	L	P	L	P	
1	JAMBU	288	233	61	48	148	161	70	62	82	65	1	-	2	2	4	14	-	1	-	-	1.242
2	PENEMBANG	148	156	38	32	94	96	38	38	61	45	-	-	1	5	14	-	-	-	-	-	766
3	TALANG AMBUNG	35	43	7	5	14	20	8	6	16	4	-	1	-	-	5	-	-	-	-	-	165
4	TABA DURIAN SEBAKUL	86	99	20	14	61	83	36	17	40	16	-	-	1	1	8	-	1	-	-	-	483
5	LUBUK UNEN	138	152	38	33	137	154	50	49	72	40	-	-	2	3	14	24	1	1	-	-	908
6	PUNGGUK KETUPAK	101	80	22	12	51	52	27	22	32	19	-	-	1	4	11	-	-	-	-	-	434
7	PUNGGUK BERINGIN	87	84	20	25	61	67	21	18	34	14	-	-	-	3	7	-	-	-	-	-	441
8	ULAK LEBAR	98	100	26	17	57	77	27	14	19	7	-	-	-	3	3	-	-	-	-	-	448
9	KELINDANG	96	110	21	25	46	55	35	14	30	30	-	-	2	6	9	1	-	-	-	-	480
10	BAJAK II	145	136	48	35	81	67	49	36	42	32	-	1	-	2	4	9	-	-	-	-	687
11	LUBUK UNEN BARU	144	141	44	36	101	109	47	43	70	50	-	1	1	3	6	7	-	-	-	-	803
12	PADANG KEDEPER	61	72	14	6	47	49	14	8	13	11	-	-	-	2	4	-	-	-	-	-	301
13	KELINDANG ATAS	137	133	19	22	60	68	39	24	33	14	-	-	2	6	6	-	-	-	-	-	563
TOTAL		1.564	1.539	378	310	958	1.058	461	351	544	347	1	3	6	17	58	121	2	3	-	-	7.721

Sumber : Data Kependudukan dan Pencatatan Sipil Indonesia Semester II Desember 2024.

Berdasarkan pendidikan, jumlah pendidikan Kecamatan Merigi Kelindang Kabupaten Bengkulu Tengah yang tertinggi yaitu Tidak / Belum Sekolah sebesar 3.103 jiwa, Tamat SD / Sederajat berjumlah 2.016 Jiwa dan SLTA / Sederajat berjumlah 891 Jiwa.



4.8. KECAMATAN MERIGI SAKTI.

Kecamatan Merigi Sakti Kabupaten Bengkulu Tengah memiliki 15 Desa yaitu Desa Komerling, Desa Bajak Tiga, Desa Rajak Besi, Desa Punjung, Desa Susup, Desa Arga Indah II, Desa Curup, Desa Karang Panggung, Desa Lubuk Pendam, Desa Lubuk Puar, Desa Durian Lebar, Desa Pagar Agung, Desa Pungguk Jaya, Desa Taba Gemantung dan Desa Pagar Besi.

4.8.1. JUMLAH PENDUDUK.

Tabel 4.8.1. Jumlah Penduduk.

NO	DESA/KELURAHAN	JUMLAH PENDUDUK		
		LAKI-LAKI	PEREMPUAN	JUMLAH
1	KOMERING	362	352	714
2	BAJAK TIGA	193	177	370
3	RAJAK BESI	317	294	611
4	PUNJUNG	297	270	567
5	SUSUP	293	284	577
6	ARGA INDAH II	462	453	915
7	CURUP	203	214	417
8	KARANG PANGGUNG	91	87	178
9	LUBUK PENDAM	203	200	403
10	LUBUK PUAR	133	125	258
11	DURIAN LEBAR	240	243	483
12	PAGAR AGUNG	150	159	309
13	PUNGGUK JAYA	121	129	250
14	TABA GEMANTUNG	201	190	391
15	PAGAR BESI	213	210	423
TOTAL		3.479	3.387	6.866

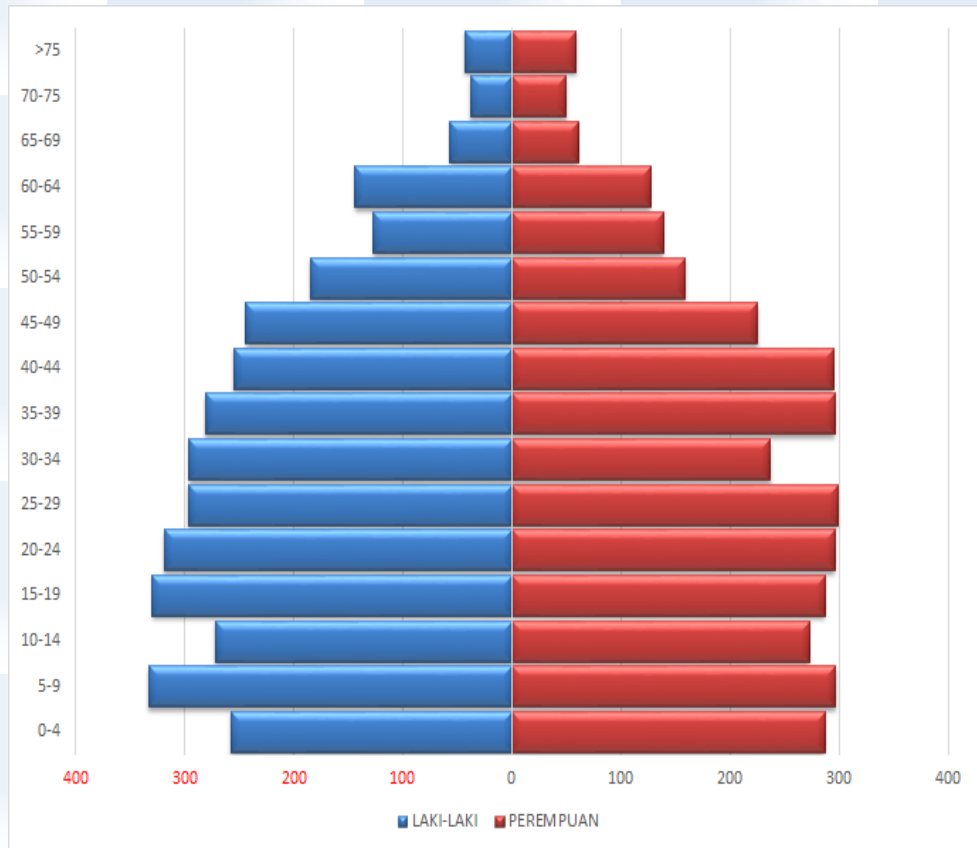
Sumber : Data Kependudukan dan Pencatatan Sipil Indonesia Semester II Desember 2024.

Jumlah Penduduk Kecamatan Merigi Sakti Kabupaten Bengkulu Tengah berjumlah 6.866 Jiwa, Penduduk yang tertinggi terdapat di Desa Arga Indah II berjumlah 915 Jiwa dan yang terendah terdapat di Desa Karang Panggung berjumlah 178 Jiwa.



4.8.2. PIRAMIDA PENDUDUK BERDASARKAN KELOMPOK UMUR.

Tabel 4.8.2. Piramida Penduduk Berdasarkan Kelompok Umur.



Sumber : Data Kependudukan dan Pencatatan Sipil Indonesia Semester II Desember 2024.

Kelompok Umur di Kecamatan Merigi Sakti Kabupaten Bengkulu Tengah terbanyak di penduduk usia 5-9 Tahun dan penduduk berusia 20-24 Tahun sedangkan yang paling sedikit penduduk berumur 70-75 Tahun keatas.

4.8.3. JUMLAH PENDUDUK DAN RASIO KETERGANTUNGAN.

Rasio Ketergantungan Jumlah Penduduk di Kecamatan Merigi Sakti Kabupaten Bengkulu Tengah sebesar 41,9 %, Hal ini berarti setiap 100 penduduk usia produktif (15-64) tahun mempunyai tanggungan sebanyak 41-42 penduduk yang dianggap belum produktif atau sudah tidak produktif lagi.

Tabel 4.8.3. Jumlah Penduduk dan Rasio Ketergantungan.

NO	STRUKTUR UMUR	LAKI-LAKI	PEREMPUAN	JUMLAH PENDUDUK	% PENDUDUK	RASIO KETERGANTUNGAN
1	0-14	258	287	545	25,1	41,9
	(UMUR MUDA)	333	297	630		
		272	273	545		
	TOTAL (UMUR MUDA)	863	857	1.720		
2	15-64	330	287	617	70,5	
	(UMUR PRODUKTIF)	319	296	615		
		297	299	596		
		296	237	533		
		281	296	577		
		255	295	550		
		244	225	469		
		185	159	344		
		127	139	266		
	144	127	271			
	TOTAL (UMUR PRODUKTIF)	2.478	2.360	4.838		
3	>= 65	57	61	118	4,5	
	(UMUR TUA)	38	50	88		
		43	59	102		
	TOTAL (UMUR TUA)	138	170	308		
TOTAL		3.479	3.387	6.866	100	42

Sumber : Data Kependudukan dan Pencatatan Sipil Indonesia Semester II Desember 2024.

4.8.4. PENDUDUK BERDASARKAN AGAMA.

Tabel 4.8.4. Penduduk Berdasarkan Agama.

NO	DESA/KELURAHAN	ISLAM		KRISTEN		KATHOLIK		HINDU		BUDHA		KHONGHUCU		KEPERCAYAAN		JUMLAH
		L	P	L	P	L	P	L	P	L	P	L	P			
1	KOMERING	362	352	-	-	-	-	-	-	-	-	-	-	-	-	714
2	BAJAK TIGA	193	177	-	-	-	-	-	-	-	-	-	-	-	-	370
3	RAJAK BESI	317	294	-	-	-	-	-	-	-	-	-	-	-	-	611
4	PUNJUNG	297	270	-	-	-	-	-	-	-	-	-	-	-	-	567
5	SUSUP	290	283	3	1	-	-	-	-	-	-	-	-	-	-	577
6	ARGA INDAH II	449	438	13	15	-	-	-	-	-	-	-	-	-	-	915
7	CURUP	196	201	7	13	-	-	-	-	-	-	-	-	-	-	417
8	KARANG PANGGUNG	91	87	-	-	-	-	-	-	-	-	-	-	-	-	178
9	LUBUK PENDAM	202	199	1	1	-	-	-	-	-	-	-	-	-	-	403
10	LUBUK PUAR	131	122	2	3	-	-	-	-	-	-	-	-	-	-	258
11	DURIAN LEBAR	240	243	-	-	-	-	-	-	-	-	-	-	-	-	483
12	PAGAR AGUNG	150	159	-	-	-	-	-	-	-	-	-	-	-	-	309
13	PUNGGUK JAYA	121	129	-	-	-	-	-	-	-	-	-	-	-	-	250
14	TABA GEMANTUNG	201	190	-	-	-	-	-	-	-	-	-	-	-	-	391
15	PAGAR BESI	213	210	-	-	-	-	-	-	-	-	-	-	-	-	423
TOTAL		2.898	2.825	26	33	-	-	-	-	-	-	-	-	-	-	6.866

Sumber : Data Kependudukan dan Pencatatan Sipil Indonesia Semester II Desember 2024.



Mayoritas penduduk Kecamatan Merigi Sakti Kabupaten Bengkulu Tengah menganut agama Islam 6.807 Jiwa. Diikuti dengan penduduk yang beragama Kristen sebesar 59 jiwa dan Katholik sebesar 0 jiwa.

4.8.5. DATA KEPENDUDUKAN BERDASARKAN STATUS PERKAWINAN.

Tabel 4.8.5. Penduduk Berdasarkan Status Perkawinan.

NO	DESA/KELURAHAN	BELUM KAWIN		KAWIN		CERAI HIDUP		CERAI MATI		TOTAL
		L	P	L	P	L	P	L	P	
1	KOMERING	169	127	176	188	10	12	7	25	714
2	BAJAK TIGA	87	68	94	91	6	8	6	10	370
3	RAJAK BESI	148	106	155	157	11	19	3	12	611
4	PUNJUNG	130	103	154	150	8	5	5	12	567
5	SUSUP	124	107	153	158	7	7	9	12	577
6	ARGA INDAH II	228	187	227	230	3	8	4	28	915
7	CURUP	103	101	90	88	7	13	3	12	417
8	KARANG PANGGUNG	39	30	47	48	4	4	1	5	178
9	LUBUK PENDAM	88	70	109	113	3	5	3	12	403
10	LUBUK PUAR	63	50	61	61	7	4	2	10	258
11	DURIAN LEBAR	111	91	119	125	9	9	1	18	483
12	PAGAR AGUNG	64	62	83	84	2	3	1	10	309
13	PUNGGUK JAYA	51	49	64	67	4	8	2	5	250
14	TABA GEMANTUNG	84	70	99	102	15	8	3	10	391
15	PAGAR BESI	87	73	113	115	7	11	6	11	423
TOTAL		1.576	1.294	1.744	1.777	103	124	56	192	6.866

Sumber : Data Kependudukan dan Pencatatan Sipil Indonesia Semester II Desember 2024.

Berdasarkan status perkawinan, jumlah penduduk Kecamatan Merigi Sakti Kabupaten Bengkulu Tengah yang tertinggi yaitu berstatus kawin sebesar 3.521 jiwa, belum kawin sebesar 2.870 jiwa, Sedangkan yang berstatus cerai mati sebesar 248 Jiwa dan Cerai Hidup sebesar 227 Jiwa.

4.8.6. DATA KEPENDUDUKAN BERDASARKAN DISABILITAS.

Penduduk Kecamatan Merigi Sakti Kabupaten Bengkulu Tengah yang mengalami disabilitas sebanyak 7 Jiwa yaitu Disabilitas Fisik berjumlah 0 Jiwa, Disabilitas Netra/Buta berjumlah 2 jiwa, Disabilitas Rungu/Wicara berjumlah 0 Jiwa, Disabilitas Mental/Jiwa berjumlah 5 Jiwa, Disabilitas Fisik/Mental berjumlah 0 Jiwa dan Disabilitas Lainnya berjumlah 0 Jiwa.



Tabel 4.8.6. Penduduk Berdasarkan Disabilitas.

NO	DESA/KELURAHAN	DISABILITAS FISIK		DISABILITAS NETRA/BUTA		DISABILITAS RUNGU/WICARA		DISABILITAS MENTAL/JIWA		DISABILITAS FISIK/MENTAL		DISABILITAS LAINNYA		JUMLAH
		L	P	L	P	L	P	L	P	L	P	L	P	
1	RAJAK BESI	-	-	-	-	-	-	2	-	-	-	-	-	2
2	ARGA INDAH II	-	-	1	-	-	-	2	-	-	-	-	-	3
3	KARANG PANGGUNG	-	-	-	1	-	-	-	-	-	-	-	-	1
4	PAGAR BESI	-	-	-	-	-	-	1	-	-	-	-	-	1
TOTAL		-	-	1	1	-	-	5	-	-	-	-	-	7

Sumber : Data Kependudukan dan Pencatatan Sipil Indonesia Semester II Desember 2024.

4.8.7. DATA KEPENDUDUKAN BERDASARKAN PENDIDIKAN.

Tabel 4.8.7. Penduduk Berdasarkan Pendidikan.

NO	DESA/KELURAHAN	TIDAK / BELUM SEKOLAH		BELUM TAMAT SD / SEDERAJAT		TAMAT SD / SEDERAJAT		SLTP / SEDERAJAT		SLTA / SEDERAJAT		DIPLOMA I / II		AKADEMI/D-III/SARJANA MUDA		DIPLOMA IV / STRATA-I		STRATA-II		STRATA-III		JUMLAH
		L	P	L	P	L	P	L	P	L	P	L	P	L	P	L	P	L	P	L	P	
1	KOMERING	140	174	39	24	74	75	44	35	59	32	-	-	-	2	6	10	-	-	-	-	714
2	BAJAK TIGA	69	79	21	15	37	31	25	11	33	32	1	-	-	2	7	7	-	-	-	-	370
3	RAJAK BESI	151	140	40	47	53	59	35	18	33	27	-	-	-	-	5	3	-	-	-	-	611
4	PUNJUNG	108	117	34	32	64	59	32	20	47	26	1	-	-	3	11	11	-	2	-	-	567
5	SUSUP	118	129	24	18	68	62	28	31	50	35	-	1	1	3	4	5	-	-	-	-	577
6	ARGA INDAH II	170	157	45	50	86	97	48	41	81	67	5	4	3	6	24	30	-	1	-	-	915
7	CURUP	79	113	18	16	39	40	24	9	34	22	-	-	1	3	7	10	1	1	-	-	417
8	KARANG PANGGUNG	35	36	11	12	11	14	17	10	13	10	-	1	-	1	3	3	1	-	-	-	178
9	LUBUK PENDAM	88	87	25	26	41	46	20	15	25	23	-	-	1	1	3	2	-	-	-	-	403
10	LUBUK PUAR	61	62	5	12	31	19	15	9	21	20	-	-	-	2	-	1	-	-	-	-	258
11	DURIAN LEBAR	86	114	26	14	55	63	32	25	35	22	1	-	-	2	5	3	-	-	-	-	483
12	PAGAR AGUNG	66	87	17	13	25	27	13	9	26	18	1	-	1	1	1	4	-	-	-	-	309
13	PUNGGUK JAYA	48	51	11	20	31	24	9	13	17	18	-	-	1	1	4	2	-	-	-	-	250
14	TABA GEMANTUNG	75	106	23	16	41	34	26	10	31	22	-	-	-	1	5	1	-	-	-	-	391
15	PAGAR BESI	82	94	30	22	52	52	19	17	23	17	2	-	1	2	4	6	-	-	-	-	423
TOTAL		1.376	1.546	369	337	708	702	387	273	528	391	11	6	9	30	89	98	2	4	-	-	6.866

Sumber : Data Kependudukan dan Pencatatan Sipil Indonesia Semester II Desember 2024.

Berdasarkan pendidikan, jumlah pendidikan Kecamatan Merigi Sakti Kabupaten Bengkulu Tengah yang tertinggi yaitu Tidak / Belum Sekolah sebesar 2.922 jiwa, Tamat SD / Sederajat berjumlah 1.410 Jiwa dan SLTA / Sederajat berjumlah 919 Jiwa.



4.9. KECAMATAN PONDOK KUBANG.

Kecamatan Pondok Kubang Kabupaten Bengkulu Tengah memiliki 12 Desa yaitu Desa Pondok Kubang, Desa Batu Raja, Desa Dusun Anyar, Desa Tanjung Dalam, Desa Talang Tengah I, Desa Paku Haji, Desa Tanjung Terdana, Desa Linggar Galing, Desa Dusun Baru I, Desa Harapan Makmur, Desa Margo Mulyo dan Desa Taba Jambu.

4.9.1. JUMLAH PENDUDUK.

Tabel 4.9.1. Jumlah Penduduk.

NO	DESA/KELURAHAN	JUMLAH PENDUDUK		
		LAKI-LAKI	PEREMPUAN	JUMLAH
1	PONDOK KUBANG	522	522	1.044
2	BATU RAJA	407	385	792
3	DUSUN ANYAR	109	99	208
4	TANJUNG DALAM	154	132	286
5	TALANG TENGAH I	292	279	571
6	PAKU HAJI	305	278	583
7	TANJUNG TERDANA	647	666	1.313
8	LINGGAR GALING	495	455	950
9	DUSUN BARU I	532	481	1.013
10	HARAPAN MAKMUR	613	545	1.158
11	MARGO MULYO	744	703	1.447
12	TABA JAMBU	859	843	1.702
TOTAL		5.679	5.388	11.067

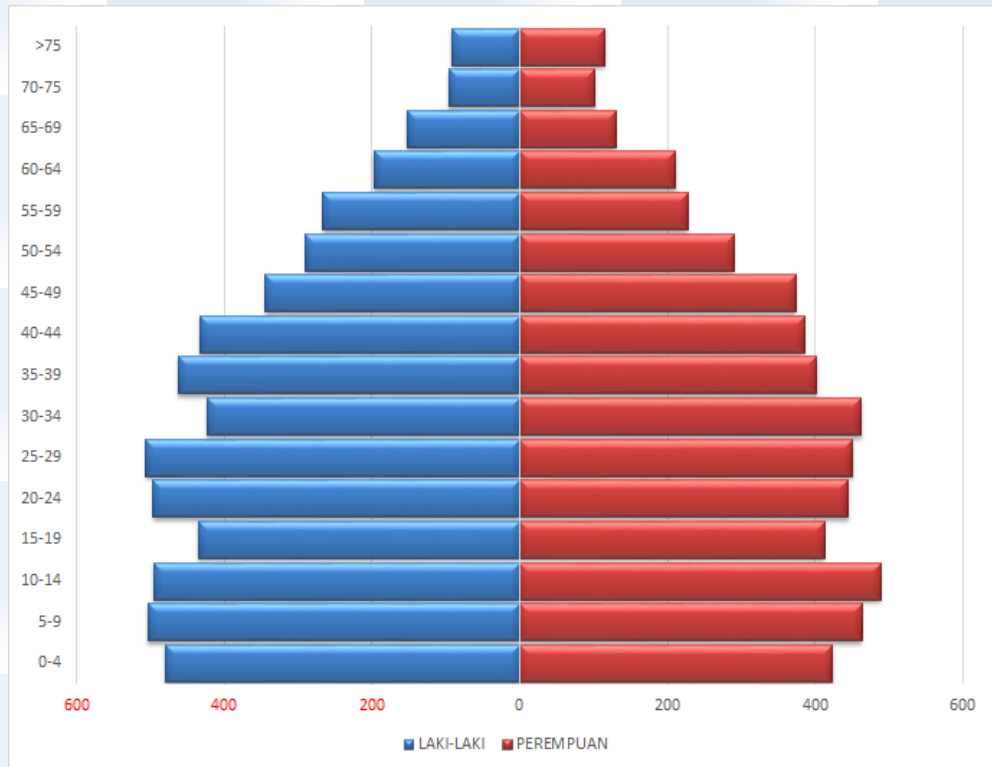
Sumber : Data Kependudukan dan Pencatatan Sipil Indonesia Semester II Desember 2024.

Jumlah Penduduk Kecamatan Pondok Kubang Kabupaten Bengkulu Tengah berjumlah 11.067 Jiwa, Penduduk yang tertinggi terdapat di Desa Taba Jambu berjumlah 1.702 Jiwa dan yang terendah terdapat di Desa Dusun Anyar berjumlah 208 Jiwa.



4.9.2. PIRAMIDA PENDUDUK BERDASARKAN KELOMPOK UMUR.

Tabel 4.9.2. Piramida Penduduk Berdasarkan Kelompok Umur.



Sumber : Data Kependudukan dan Pencatatan Sipil Indonesia Semester II Desember 2024.

Kelompok Umur di Kecamatan Pondok Kubang Kabupaten Bengkulu Tengah terbanyak di penduduk usia 25-29 Tahun dan penduduk berusia 5-9 Tahun sedangkan yang paling sedikit penduduk berumur 70-75 Tahun keatas.

4.9.3. JUMLAH PENDUDUK DAN RASIO KETERGANTUNGAN.

Rasio Ketergantungan Jumlah Penduduk di Kecamatan Pondok Kubang Kabupaten Bengkulu Tengah sebesar 47,1 %, Hal ini berarti setiap 100 penduduk usia produktif (15-64) tahun mempunyai tanggungan sebanyak 47-48 penduduk yang dianggap belum produktif atau sudah tidak produktif lagi.

Tabel 4.9.3. Jumlah Penduduk dan Rasio Ketergantungan.

NO	STRUKTUR UMUR	LAKI-LAKI	PEREMPUAN	JUMLAH PENDUDUK	% PENDUDUK	RASIO KETERGANTUNGAN
1	0-14	480	424	904	25,8	47,1
	(UMUR MUDA)	504	464	968		
		496	489	985		
	TOTAL (UMUR MUDA)	1.480	1.377	2.857		
2	15-64	435	413	848	68,0	
	(UMUR PRODUKTIF)	497	445	942		
		507	451	958		
		424	463	887		
		463	402	865		
		433	386	819		
		345	374	719		
		290	290	580		
		267	228	495		
		197	211	408		
	TOTAL (UMUR PRODUKTIF)	3.858	3.663	7.521		
3	>= 65	153	130	283	6,2	
	(UMUR TUA)	96	102	198		
		92	116	208		
	TOTAL (UMUR TUA)	341	348	689		
TOTAL		5.679	5.388	11.067	100	47

Sumber : Data Kependudukan dan Pencatatan Sipil Indonesia Semester II Desember 2024.

4.9.4. PENDUDUK BERDASARKAN AGAMA.

Tabel 4.9.4. Penduduk Berdasarkan Agama.

NO	DESA/KELURAHAN	ISLAM		KRISTEN		KATHOLIK		HINDU		BUDHA		KHONGHUCU		KEPERCAYAAN		JUMLAH
		L	P	L	P	L	P	L	P	L	P	L	P			
1	PONDOK KUBANG	504	505	18	16	-	1	-	-	-	-	-	-	-	-	1.044
2	BATU RAJA	407	385	-	-	-	-	-	-	-	-	-	-	-	-	792
3	DUSUN ANYAR	109	99	-	-	-	-	-	-	-	-	-	-	-	-	208
4	TANJUNG DALAM	153	131	1	1	-	-	-	-	-	-	-	-	-	-	286
5	TALANG TENGAH I	278	267	14	12	-	-	-	-	-	-	-	-	-	-	571
6	PAKU HAJI	304	276	1	2	-	-	-	-	-	-	-	-	-	-	583
7	TANJUNG TERDANA	610	633	37	33	-	-	-	-	-	-	-	-	-	-	1.313
8	LINGGAR GALING	454	418	41	37	-	-	-	-	-	-	-	-	-	-	950
9	DUSUN BARU I	516	476	16	5	-	-	-	-	-	-	-	-	-	-	1.013
10	HARAPAN MAKMUR	604	536	9	9	-	-	-	-	-	-	-	-	-	-	1.158
11	MARGO MULYO	727	689	3	5	13	9	-	-	1	-	-	-	-	-	1.447
12	TABA JAMBU	832	821	26	21	1	1	-	-	-	-	-	-	-	-	1.702
TOTAL		5.498	5.236	166	141	14	11	-	-	1	-	-	-	-	-	11.067

Sumber : Data Kependudukan dan Pencatatan Sipil Indonesia Semester II Desember 2024.

Mayoritas penduduk Kecamatan Pondok Kubang Kabupaten Bengkulu Tengah menganut agama Islam 10.734 Jiwa. Diikuti dengan penduduk yang beragama Kristen sebesar 307 jiwa dan Katolik sebesar 25 jiwa.



4.9.5. DATA KEPENDUDUKAN BERDASARKAN STATUS PERKAWINAN.

Tabel 4.9.5. Penduduk Berdasarkan Status Perkawinan.

NO	DESA/KELURAHAN	BELUM KAWIN		KAWIN		CERAI HIDUP		CERAI MATI		TOTAL
		L	P	L	P	L	P	L	P	
1	PONDOK KUBANG	252	224	249	245	12	15	9	38	1.044
2	BATU RAJA	204	157	190	194	1	4	12	30	792
3	DUSUN ANYAR	52	35	54	54	1	3	2	7	208
4	TANJUNG DALAM	72	46	78	77	-	1	4	8	286
5	TALANG TENGAH I	144	117	141	138	5	4	2	20	571
6	PAKU HAJI	151	108	144	148	5	7	5	15	583
7	TANJUNG TERDANA	313	284	315	314	11	24	8	44	1.313
8	LINGGAR GALING	238	175	235	236	11	11	11	33	950
9	DUSUN BARU I	256	192	261	261	7	7	8	21	1.013
10	HARAPAN MAKMUR	305	213	284	283	10	6	14	43	1.158
11	MARGO MULYO	342	272	375	379	12	10	15	42	1.447
12	TABA JAMBU	430	383	404	407	12	13	13	40	1.702
TOTAL		2.759	2.206	2.730	2.736	87	105	103	341	11.067

Sumber : Data Kependudukan dan Pencatatan Sipil Indonesia Semester II Desember 2024.

Berdasarkan status perkawinan, jumlah penduduk Kecamatan Pondok Kubang Kabupaten Bengkulu Tengah yang tertinggi yaitu berstatus kawin sebesar 5.466 jiwa, belum kawin sebesar 4.965 jiwa, Sedangkan yang berstatus cerai mati sebesar 444 Jiwa dan Cerai Hidup sebesar 192 Jiwa.

4.9.6. DATA KEPENDUDUKAN BERDASARKAN DISABILITAS.

Penduduk Kecamatan Pondok Kubang Kabupaten Bengkulu Tengah yang mengalami disabilitas sebanyak 35 Jiwa yaitu Disabilitas Fisik berjumlah 4 Jiwa, Disabilitas Netra/Buta berjumlah 4 jiwa, Disabilitas Rungu/Wicara berjumlah 4 Jiwa, Disabilitas Mental/Jiwa berjumlah 22 Jiwa, Disabilitas Fisik/Mental berjumlah 0 Jiwa dan Disabilitas Lainnya berjumlah 2 Jiwa.

Tabel 4.9.6. Penduduk Berdasarkan Disabilitas.

NO	DESA/KELURAHAN	DISABILITAS FISIK		DISABILITAS NETRA/BUTA		DISABILITAS RUNGU/WICARA		DISABILITAS MENTAL/JIWA		DISABILITAS FISIK/MENTAL		DISABILITAS LAINNYA		JUMLAH
		L	P	L	P	L	P	L	P	L	P	L	P	
1	PONDOK KUBANG	-	1	-	-	-	-	2	-	-	-	-	-	3
2	TALANG TENGAH I	-	-	-	-	-	-	1	1	-	-	-	-	2
3	PAKU HAJI	-	1	1	1	-	-	1	-	-	-	-	-	4
4	TANJUNG TERDANA	-	-	-	-	-	-	5	2	-	-	-	-	7
5	LINGGAR GALING	-	-	-	-	1	-	-	-	-	-	1	1	3
6	DUSUN BARU I	1	1	-	-	-	-	8	-	-	-	-	-	10
7	MARGO MULYO	-	-	1	-	2	-	-	-	-	-	-	-	3
8	TABA JAMBU	-	-	-	-	-	1	1	1	-	-	-	-	3
TOTAL		1	3	2	1	3	1	18	4	-	-	1	1	35

Sumber : Data Kependudukan dan Pencatatan Sipil Indonesia Semester II Desember 2024.



4.9.7. DATA KEPENDUDUKAN BERDASARKAN PENDIDIKAN.

Tabel 4.9.7. Penduduk Berdasarkan Pendidikan.

NO	DESA/KELURAHAN	TIDAK / BELUM SEKOLAH		BELUM TAMAT SD / SEDERAJAT		TAMAT SD / SEDERAJAT		SLTP / SEDERAJAT		SLTA / SEDERAJAT		DIPLOMA I / II		AKADEMI/D-III/SARJANA MUDA		DIPLOMA IV / STRATA-I		STRATA-II		STRATA-III		JUMLAH
		L	P	L	P	L	P	L	P	L	P	L	P	L	P	L	P	L	P	L	P	
1	PONDOK KUBANG	182	197	46	41	86	97	66	51	111	83	2	1	2	9	27	41	-	2	-	-	1.044
2	BATU RAJA	130	127	52	40	83	113	43	44	83	39	1	1	-	2	14	17	1	1	-	1	792
3	DUSUN ANYAR	32	28	11	5	34	32	11	15	17	13	-	-	2	-	2	6	-	-	-	-	208
4	TANJUNG DALAM	55	37	10	10	36	42	16	15	33	19	-	-	-	3	3	6	1	-	-	-	286
5	TALANG TENGAH I	108	99	23	25	62	69	44	45	49	33	1	2	-	2	5	3	-	-	-	1	571
6	PAKU HAJI	94	98	34	18	95	96	40	30	39	30	1	-	-	1	2	5	-	-	-	-	583
7	TANJUNG TERDANA	249	253	47	46	92	111	75	78	146	129	1	-	4	5	32	43	1	1	-	-	1.313
8	LINGGAR GALING	174	155	34	32	150	146	69	55	58	55	1	2	1	3	8	7	-	-	-	-	950
9	DUSUN BARU I	181	170	34	35	128	92	61	52	95	91	-	1	5	4	27	33	1	3	-	-	1.013
10	HARAPAN MAKMUR	215	178	41	30	167	167	92	80	83	72	2	1	2	7	10	9	1	1	-	-	1.158
11	MARGO MULYO	245	238	53	38	207	202	141	119	82	77	-	2	1	5	15	22	-	-	-	-	1.447
12	TABA JAMBU	256	277	80	52	98	103	97	97	220	198	7	6	5	23	91	80	5	7	-	-	1.702
TOTAL		1.921	1.857	465	372	1.238	1.270	755	681	1.016	839	16	16	22	64	236	272	10	15	-	2	11.067

Sumber : Data Kependudukan dan Pencatatan Sipil Indonesia Semester II Desember 2024.

Berdasarkan pendidikan, jumlah pendidikan Kecamatan Pondok Kubang Kabupaten Bengkulu Tengah yang tertinggi yaitu Tidak / Belum Sekolah sebesar 3.778 jiwa, Tamat SD / Sederajat berjumlah 2.508 Jiwa dan SLTA / Sederajat berjumlah 1.855 Jiwa.



4.10. KECAMATAN BANG HAJI.

Kecamatan Bang Haji Kabupaten Bengkulu Tengah memiliki 12 Desa yaitu Desa Sekayun, Desa Sekayun Mudik, Desa Sekayun Hilir, Desa Talang Donok, Desa Taba Tengah, Desa Padang Berunai, Desa Lubuk Langkap, Desa Air Napal, Desa Genting, Desa Talang Panjang, Desa Bang Haji dan Desa Sungkai Berayun.

4.10.1. JUMLAH PENDUDUK.

Tabel 4.10.1. Jumlah Penduduk.

NO	DESA/KELURAHAN	JUMLAH PENDUDUK		
		LAKI-LAKI	PEREMPUAN	JUMLAH
1	SEKAYUN	383	372	755
2	SEKAYUN MUDIK	480	492	972
3	SEKAYUN HILIR	236	205	441
4	TALANG DONOK	405	371	776
5	TABA TENGAH	210	188	398
6	PADANG BERUNAI	357	304	661
7	LUBUK LANGKAP	318	279	597
8	AIR NAPAL	413	396	809
9	GENTING	200	172	372
10	TALANG PANJANG	226	194	420
11	BANG HAJI	355	347	702
12	SUNGKAI BERAYUN	166	142	308
TOTAL		3.749	3.462	7.211

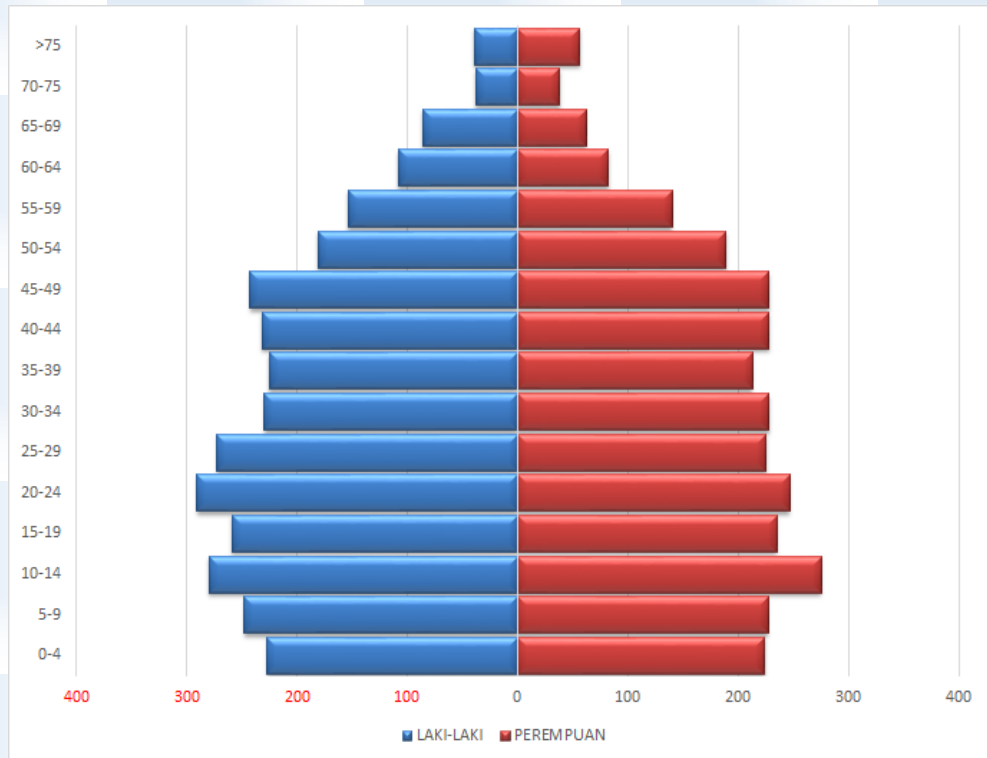
Sumber : Data Kependudukan dan Pencatatan Sipil Indonesia Semester II Desember 2024.

Jumlah Penduduk Kecamatan Bang Haji Kabupaten Bengkulu Tengah berjumlah 7.211 Jiwa, Penduduk yang tertinggi terdapat di Desa Sekayun Mudik berjumlah 972 Jiwa dan yang terendah terdapat di Desa Sungkai Berayun berjumlah 308 Jiwa.



4.10.2. PIRAMIDA PENDUDUK BERDASARKAN KELOMPOK UMUR.

Tabel 4.10.2. Piramida Penduduk Berdasarkan Kelompok Umur.



Sumber : Data Kependudukan dan Pencatatan Sipil Indonesia Semester II Desember 2024.

Kelompok Umur di Kecamatan Bang Haji Kabupaten Bengkulu Tengah terbanyak di penduduk usia 20-24 Tahun dan penduduk berusia 10-14 Tahun sedangkan yang paling sedikit penduduk berumur 70-75 Tahun keatas.

4.10.3. JUMLAH PENDUDUK DAN RASIO KETERGANTUNGAN.

Rasio Ketergantungan Jumlah Penduduk di Kecamatan Bang Haji Kabupaten Bengkulu Tengah sebesar 42,7 %, Hal ini berarti setiap 100 penduduk usia produktif (15-64) tahun mempunyai tanggungan sebanyak 42-43 penduduk yang dianggap belum produktif atau sudah tidak produktif lagi.

Tabel 4.10.3. Jumlah Penduduk dan Rasio Ketergantungan.

NO	STRUKTUR UMUR	LAKI-LAKI	PEREMPUAN	JUMLAH PENDUDUK	% PENDUDUK	RASIO KETERGANTUNGAN
1	0-14	227	224	451	24,6	42,7
	(UMUR MUDA)	248	227	475		
		280	275	555		
	TOTAL (UMUR MUDA)	755	726	1.481		
2	15-64	259	235	494	70,1	
	(UMUR PRODUKTIF)	291	247	538		
		273	225	498		
		230	228	458		
		225	213	438		
		232	228	460		
		243	228	471		
		181	189	370		
		154	140	294		
	108	82	190			
	TOTAL (UMUR PRODUKTIF)	2.196	2.015	4.211		
3	>= 65	86	62	148	5,3	
	(UMUR TUA)	38	38	76		
		39	56	95		
	TOTAL (UMUR TUA)	163	156	319		
TOTAL		3.114	2.897	6.011	100	43

Sumber : Data Kependudukan dan Pencatatan Sipil Indonesia Semester II Desember 2024.

4.10.4. PENDUDUK BERDASARKAN AGAMA.

Tabel 4.10.4. Penduduk Berdasarkan Agama.

NO	DESA/KELURAHAN	ISLAM		KRISTEN		KATHOLIK		HINDU		BUDHA		KHONGHUCU		KEPERCAYAAN		JUMLAH
		L	P	L	P	L	P	L	P	L	P	L	P	L	P	
1	SEKAYUN	383	372	-	-	-	-	-	-	-	-	-	-	-	-	755
2	SEKAYUN MUDIK	480	492	-	-	-	-	-	-	-	-	-	-	-	-	972
3	SEKAYUN HILIR	236	205	-	-	-	-	-	-	-	-	-	-	-	-	441
4	TALANG DONOK	405	371	-	-	-	-	-	-	-	-	-	-	-	-	776
5	TABA TENGAH	210	188	-	-	-	-	-	-	-	-	-	-	-	-	398
6	PADANG BERUNAI	357	304	-	-	-	-	-	-	-	-	-	-	-	-	661
7	LUBUK LANGKAP	318	279	-	-	-	-	-	-	-	-	-	-	-	-	597
8	AIR NAPAL	413	396	-	-	-	-	-	-	-	-	-	-	-	-	809
9	GENTING	200	172	-	-	-	-	-	-	-	-	-	-	-	-	372
10	TALANG PANJANG	226	194	-	-	-	-	-	-	-	-	-	-	-	-	420
11	BANG HAJI	355	347	-	-	-	-	-	-	-	-	-	-	-	-	702
12	SUNGKAI BERAYUN	166	142	-	-	-	-	-	-	-	-	-	-	-	-	308
TOTAL		3.749	3.462	-	-	-	-	-	-	-	-	-	-	-	-	7.211

Sumber : Data Kependudukan dan Pencatatan Sipil Indonesia Semester II Desember 2024.

Mayoritas penduduk Kecamatan Bang Haji Kabupaten Bengkulu Tengah menganut agama Islam 7.211 jiwa. Diikuti dengan penduduk yang beragama Kristen sebesar 5 jiwa dan Katholik sebesar 0 jiwa.



4.10.5. DATA KEPENDUDUKAN BERDASARKAN STATUS PERKAWINAN.

Tabel 4.10.5. Penduduk Berdasarkan Status Perkawinan.

NO	DESA/KELURAHAN	BELUM KAWIN		KAWIN		CERAI HIDUP		CERAI MATI		TOTAL
		L	P	L	P	L	P	L	P	
1	SEKAYUN	171	143	196	199	14	7	2	23	755
2	SEKAYUN MUDIK	214	190	255	263	4	9	7	30	972
3	SEKAYUN HILIR	114	68	120	118	2	3	-	16	441
4	TALANG DONOK	187	147	201	193	7	9	10	22	776
5	TABA TENGAH	100	71	106	107	2	2	2	8	398
6	PADANG BERUNAI	180	107	170	175	4	7	3	15	661
7	LUBUK LANGKAP	156	102	157	164	4	1	1	12	597
8	AIR NAPAL	189	153	211	215	6	8	7	20	809
9	GENTING	93	58	102	102	4	5	1	7	372
10	TALANG PANJANG	111	74	105	102	3	6	7	12	420
11	BANG HAJI	161	138	186	186	3	9	5	14	702
12	SUNGKAI BERAYUN	69	41	89	89	5	4	3	8	308
TOTAL		1.745	1.292	1.898	1.913	58	70	48	187	7.211

Sumber : Data Kependudukan dan Pencatatan Sipil Indonesia Semester II Desember 2024.

Berdasarkan status perkawinan, jumlah penduduk Kecamatan Bang Haji Kabupaten Bengkulu Tengah yang tertinggi yaitu berstatus kawin sebesar 3.811 jiwa, belum kawin sebesar 3.037 jiwa, Sedangkan yang berstatus cerai mati sebesar 235 Jiwa dan Cerai Hidup sebesar 128 Jiwa.

4.10.6. DATA KEPENDUDUKAN BERDASARKAN DISABILITAS.

Penduduk Kecamatan Bang Haji Kabupaten Bengkulu Tengah yang mengalami disabilitas sebanyak 12 Jiwa yaitu Disabilitas Fisik berjumlah 4 Jiwa, Disabilitas Netra/Buta berjumlah 3 jiwa, Disabilitas Rungu/Wicara berjumlah 2 Jiwa, Disabilitas Mental/Jiwa berjumlah 1 Jiwa, Disabilitas Fisik/Mental berjumlah 0 Jiwa dan Disabilitas Lainnya berjumlah 1 Jiwa.

Tabel 4.10.6. Penduduk Berdasarkan Disabilitas.

NO	DESA/KELURAHAN	DISABILITAS FISIK		DISABILITAS NETRA/BUTA		DISABILITAS RUNGU/WICARA		DISABILITAS MENTAL/JIWA		DISABILITAS FISIK/MENTAL		DISABILITAS LAINNYA		JUMLAH
		L	P	L	P	L	P	L	P	L	P	L	P	
1	TALANG DONOK	2	-	-	1	-	-	-	-	-	-	-	-	4
2	TABA TENGAH	-	2	-	-	-	-	-	-	-	-	-	-	2
3	LUBUK LANGKAP	-	-	1	-	1	-	-	-	-	-	-	-	2
4	AIR NAPAL	-	-	-	-	-	1	-	-	-	-	-	-	1
5	TALANG PANJANG	-	-	-	-	-	-	1	-	-	-	-	-	1
6	BANG HAJI	1	-	-	1	-	-	-	-	-	-	-	-	2
TOTAL		3	2	1	2	1	1	1	-	-	-	-	1	12

Sumber : Data Kependudukan dan Pencatatan Sipil Indonesia Semester II Desember 2024.



4.10.7. DATA KEPENDUDUKAN BERDASARKAN PENDIDIKAN.

Tabel 4.10.7. Penduduk Berdasarkan Pendidikan.

NO	DESA/KELURAHAN	TIDAK / BELUM SEKOLAH		BELUM TAMAT SD / SEDERAJAT		TAMAT SD / SEDERAJAT		SLTP / SEDERAJAT		SLTA / SEDERAJAT		DIPLOMA I / II		AKADEMI/D-III/SARJANA MUDA		DIPLOMA IV / STRATA-I		STRATA-II		STRATA-III		JUMLAH
		L	P	L	P	L	P	L	P	L	P	L	P	L	P	L	P	L	P	L	P	
1	SEKAYUN	180	206	42	32	78	70	29	29	46	25	-	-	1	2	7	8	-	-	-	-	755
2	SEKAYUN MUDIK	184	212	35	28	141	148	43	51	72	38	1	2	1	4	2	9	1	-	-	-	972
3	SEKAYUN HILIR	106	89	16	12	46	55	26	22	37	22	-	-	-	2	5	3	-	-	-	-	441
4	TALANG DONOK	144	164	44	35	114	102	47	37	52	28	-	-	-	1	4	4	-	-	-	-	776
5	TABA TENGAH	87	85	13	10	61	57	29	21	15	11	-	-	1	1	4	3	-	-	-	-	398
6	PADANG BERUNAI	167	138	22	15	90	88	35	15	33	36	-	-	-	5	10	7	-	-	-	-	661
7	LUBUK LANGKAP	133	130	28	17	87	93	39	13	29	23	-	-	-	1	2	2	-	-	-	-	597
8	AIR NAPAL	185	209	38	33	99	84	43	36	46	31	-	-	-	-	2	3	-	-	-	-	809
9	GENTING	79	78	20	7	55	58	19	15	23	11	-	-	-	1	4	2	-	-	-	-	372
10	TALANG PANJANG	106	88	21	15	54	62	23	11	21	18	-	-	-	-	1	-	-	-	-	-	420
11	BANG HAJI	158	154	16	20	89	95	39	37	46	31	-	1	2	1	5	8	-	-	-	-	702
12	SUNGKAI BERAYUN	69	62	10	8	36	27	13	10	31	26	-	2	-	2	7	5	-	-	-	-	308
	TOTAL	1.598	1.615	305	232	950	939	385	297	451	300	1	5	5	20	53	54	1	-	-	-	7.211

Sumber : Data Kependudukan dan Pencatatan Sipil Indonesia Semester II Desember 2024.

Berdasarkan pendidikan, jumlah pendidikan Kecamatan Bang Haji Kabupaten Bengkulu Tengah yang tertinggi yaitu Tidak / Belum Sekolah sebesar 3.213 jiwa, Tamat SD / Sederajat berjumlah 1.889 Jiwa dan SLTA / Sederajat berjumlah 751 Jiwa.



4.11. KECAMATAN SEMIDANG LAGAN.

Kecamatan Semidang Lagan Kabupaten Bengkulu Tengah memiliki 11 Desa yaitu Desa Pagar Gunung, Desa Karang Nanding, Desa Semidang, Desa Gajah Mati, Desa Padang Siring, Desa Lagan Bungin, Desa Pagar Jati, Desa Taba Lagan, Desa Lagan, Desa Bukit dan Desa Kota Niur.

4.11.1. JUMLAH PENDUDUK.

Tabel 4.11.1. Jumlah Penduduk.

NO	DESA/KELURAHAN	JUMLAH PENDUDUK		
		LAKI-LAKI	PEREMPUAN	JUMLAH
1	PAGAR GUNUNG	101	97	198
2	KARANG NANDING	234	226	460
3	SEMIDANG	175	157	332
4	GAJAH MATI	352	303	655
5	PADANG SIRING	89	91	180
6	LAGAN BUNGIN	349	313	662
7	PAGAR JATI	277	236	513
8	TABA LAGAN	535	522	1.057
9	LAGAN	209	208	417
10	BUKIT	418	400	818
11	KOTA NIUR	375	344	719
TOTAL		3.114	2.897	6.011

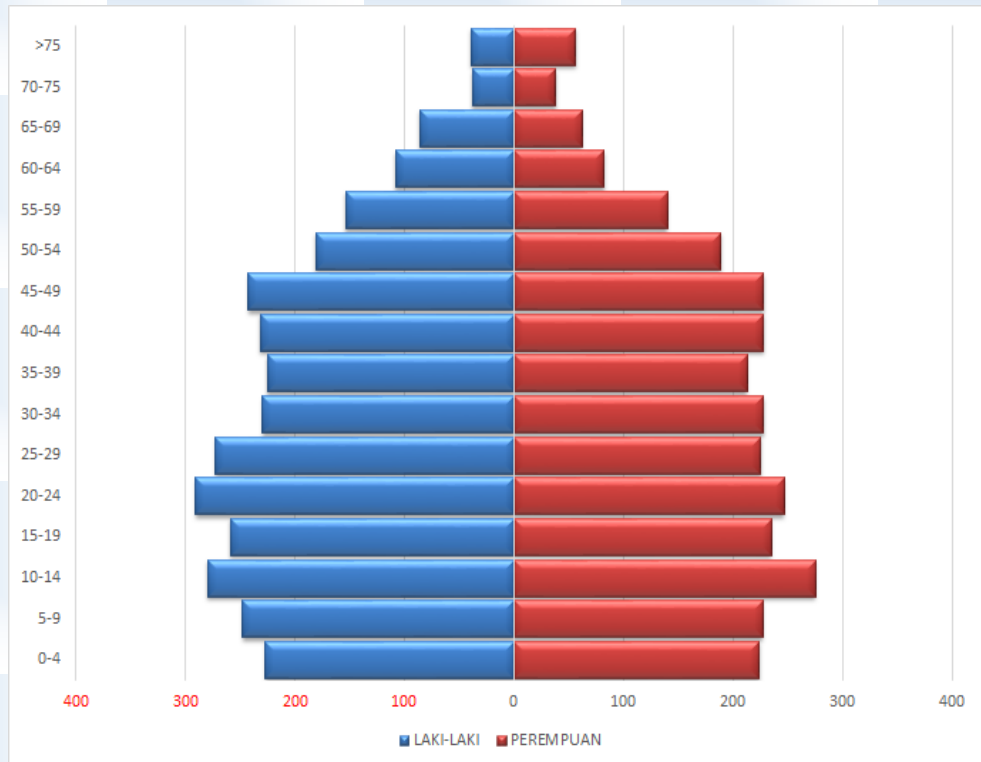
Sumber : Data Kependudukan dan Pencatatan Sipil Indonesia Semester II Desember 2024.

Jumlah Penduduk Kecamatan Semidang Lagan Kabupaten Bengkulu Tengah berjumlah 6.011 Jiwa, Penduduk yang tertinggi terdapat di Desa Taba Lagan berjumlah 1.057 Jiwa dan yang terendah terdapat di Desa Pagar Gunung berjumlah 198 Jiwa.



4.11.2. PIRAMIDA PENDUDUK BERDASARKAN KELOMPOK UMUR.

Tabel 4.11.2. Piramida Penduduk Berdasarkan Kelompok Umur.



Sumber : Data Kependudukan dan Pencatatan Sipil Indonesia Semester II Desember 2024.

Kelompok Umur di Kecamatan Semidang Lagan Kabupaten Bengkulu Tengah terbanyak di penduduk usia 20-24 Tahun dan penduduk berusia 10-14 Tahun sedangkan yang paling sedikit penduduk berumur 70-75 Tahun keatas.

4.11.3. JUMLAH PENDUDUK DAN RASIO KETERGANTUNGAN.

Rasio Ketergantungan Jumlah Penduduk di Kecamatan Semidang Lagan Kabupaten Bengkulu Tengah sebesar 42,7 %, Hal ini berarti setiap 100 penduduk usia produktif (15-64) tahun mempunyai tanggungan sebanyak 42-43 penduduk yang dianggap belum produktif atau sudah tidak produktif lagi.

Tabel 4.11.3. Jumlah Penduduk dan Rasio Ketergantungan.

NO	STRUKTUR UMUR	LAKI-LAKI	PEREMPUAN	JUMLAH PENDUDUK	% PENDUDUK	RASIO KETERGANTUNGAN
1	0-14	227	224	451	24,6	42,7
	(UMUR MUDA)	248	227	475		
		280	275	555		
	TOTAL (UMUR MUDA)	755	726	1.481		
2	15-64	259	235	494	70,1	
	(UMUR PRODUKTIF)	291	247	538		
		273	225	498		
		230	228	458		
		225	213	438		
		232	228	460		
		243	228	471		
		181	189	370		
	154	140	294			
	108	82	190			
	TOTAL (UMUR PRODUKTIF)	2.196	2.015	4.211		
3	>= 65	86	62	148	5,3	
	(UMUR TUA)	38	38	76		
		39	56	95		
	TOTAL (UMUR TUA)	163	156	319		
TOTAL		3.114	2.897	6.011	100	43

Sumber : Data Kependudukan dan Pencatatan Sipil Indonesia Semester II Desember 2024.

4.11.4. PENDUDUK BERDASARKAN AGAMA.

Tabel 4.11.4. Penduduk Berdasarkan Agama.

NO	DESA/KELURAHAN	ISLAM		KRISTEN		KATHOLIK		HINDU		BUDHA		KHONGHUCU		KEPERCAYAAN		JUMLAH
		L	P	L	P	L	P	L	P	L	P	L	P			
1	PAGAR GUNUNG	101	97	-	-	-	-	-	-	-	-	-	-	-	-	198
2	KARANG NANDING	227	219	7	7	-	-	-	-	-	-	-	-	-	-	460
3	SEMIDANG	175	156	-	1	-	-	-	-	-	-	-	-	-	-	332
4	GAJAH MATI	339	294	2	3	11	6	-	-	-	-	-	-	-	-	655
5	PADANG SIRING	88	91	1	-	-	-	-	-	-	-	-	-	-	-	180
6	LAGAN BUNGIN	348	312	1	1	-	-	-	-	-	-	-	-	-	-	662
7	PAGAR JATI	277	236	-	-	-	-	-	-	-	-	-	-	-	-	513
8	TABA LAGAN	532	520	3	2	-	-	-	-	-	-	-	-	-	-	1.057
9	LAGAN	197	198	12	10	-	-	-	-	-	-	-	-	-	-	417
10	BUKIT	411	393	5	5	-	-	2	1	-	1	-	-	-	-	818
11	KOTA NIUR	366	338	6	3	3	3	-	-	-	-	-	-	-	-	719
TOTAL		3.061	2.854	37	32	14	9	2	1	-	1	-	-	-	-	6.011

Sumber : Data Kependudukan dan Pencatatan Sipil Indonesia Semester II Desember 2024.

Mayoritas penduduk Kecamatan Semidang Lagan Kabupaten Bengkulu Tengah menganut agama Islam 5.915 Jiwa. Diikuti dengan penduduk yang beragama Kristen sebesar 69 jiwa dan Katholik sebesar 23 jiwa.



4.11.5. DATA KEPENDUDUKAN BERDASARKAN STATUS PERKAWINAN.

Tabel 4.11.5. Penduduk Berdasarkan Status Perkawinan.

NO	DESA/KELURAHAN	BELUM KAWIN		KAWIN		CERAI HIDUP		CERAI MATI		TOTAL
		L	P	L	P	L	P	L	P	
1	PAGAR GUNUNG	50	37	48	49	2	1	1	10	198
2	KARANG NANDING	112	91	112	115	5	4	5	16	460
3	SEMIDANG	93	66	78	76	1	4	3	11	332
4	GAJAH MATI	176	121	166	162	5	1	5	19	655
5	PADANG SIRING	40	38	48	48	1	1	-	4	180
6	LAGAN BUNGIN	171	124	166	167	4	5	8	17	662
7	PAGAR JATI	133	82	140	135	2	3	2	16	513
8	TABA LAGAN	246	213	266	267	12	7	11	35	1.057
9	LAGAN	97	89	103	104	4	4	5	11	417
10	BUKIT	204	162	208	215	2	7	4	16	818
11	KOTA NIUR	184	134	182	185	7	9	2	16	719
TOTAL		1.506	1.157	1.517	1.523	45	46	46	171	6.011

Sumber : Data Kependudukan dan Pencatatan Sipil Indonesia Semester II Desember 2024.

Berdasarkan status perkawinan, jumlah penduduk Kecamatan Semidang Lagan Kabupaten Bengkulu Tengah yang tertinggi yaitu berstatus kawin sebesar 3.040 jiwa, belum kawin sebesar 2.663 jiwa, Sedangkan yang berstatus cerai mati sebesar 217 Jiwa dan Cerai Hidup sebesar 91 Jiwa.

4.11.6. DATA KEPENDUDUKAN BERDASARKAN DISABILITAS.

Penduduk Kecamatan Semidang Lagan Kabupaten Bengkulu Tengah yang mengalami disabilitas sebanyak 10 Jiwa yaitu Disabilitas Fisik berjumlah 1 Jiwa, Disabilitas Netra/Buta berjumlah 1 jiwa, Disabilitas Rungu/Wicara berjumlah 2 Jiwa, Disabilitas Mental/Jiwa berjumlah 4 Jiwa, Disabilitas Fisik/Mental berjumlah 1 Jiwa dan Disabilitas Lainnya berjumlah 1 Jiwa.

Tabel 4.11.6. Penduduk Berdasarkan Disabilitas.

NO	DESA/KELURAHAN	DISABILITAS FISIK		DISABILITAS		DISABILITAS		DISABILITAS		DISABILITAS		JUMLAH
		L	P	L	P	L	P	L	P	L	P	
1	KARANG NANDING	-	-	1	-	-	-	-	-	-	-	1
2	GAJAH MATI	-	-	-	-	1	-	1	-	-	-	2
3	LAGAN BUNGIN	-	-	-	-	-	-	1	-	-	1	2
4	PAGAR JATI	-	-	-	-	-	-	-	1	-	-	1
5	TABA LAGAN	-	1	-	-	-	-	-	-	-	-	1
6	LAGAN	-	-	-	-	-	-	1	-	-	-	1
7	BUKIT	-	-	-	-	-	-	1	-	-	-	1
8	KOTA NIUR	-	-	-	-	1	-	-	-	-	-	1
TOTAL		-	1	1	-	2	-	4	-	1	-	10

Sumber : Data Kependudukan dan Pencatatan Sipil Indonesia Semester II Desember 2024.



4.11.7. DATA KEPENDUDUKAN BERDASARKAN PENDIDIKAN.

Tabel 4.11.7. Penduduk Berdasarkan Pendidikan.

NO	DESA/KELURAHAN	TIDAK / BELUM SEKOLAH		BELUM TAMAT SD / SEDERAJAT		TAMAT SD / SEDERAJAT		SLTP / SEDERAJAT		SLTA / SEDERAJAT		DIPLOMA I / II		AKADEMI/D-III/SARJANA MUDA		DIPLOMA IV / STRATA-I		STRATA-II		STRATA-III		JUMLAH
		L	P	L	P	L	P	L	P	L	P	L	P	L	P	L	P	L	P	L	P	
1	PAGAR GUNUNG	29	37	10	10	19	21	18	8	20	17	1	-	1	2	3	2	-	-	-	-	198
2	KARANG NANDING	78	79	20	23	60	63	37	25	36	27	-	-	-	3	3	6	-	-	-	-	460
3	SEMIDANG	49	48	14	12	51	43	23	16	33	27	1	-	-	2	4	9	-	-	-	-	332
4	GAJAH MATI	118	91	34	25	99	97	55	37	45	43	-	1	-	3	1	6	-	-	-	-	655
5	PADANG SIRING	25	37	8	3	26	25	11	14	19	9	-	-	-	2	-	1	-	-	-	-	180
6	LAGAN BUNGIN	122	110	20	12	75	79	60	38	50	46	-	-	1	4	19	21	2	3	-	-	662
7	PAGAR JATI	96	72	22	13	83	78	36	30	36	38	-	-	1	1	3	4	-	-	-	-	513
8	TABA LAGAN	145	142	45	46	119	122	73	63	128	116	-	2	2	8	22	23	1	-	-	-	1.057
9	LAGAN	57	65	18	15	36	47	37	23	48	42	1	-	2	2	10	13	-	1	-	-	417
10	BUKIT	128	126	36	26	117	129	57	57	73	50	1	-	1	4	5	8	-	-	-	-	818
11	KOTA NIUR	177	166	38	29	83	92	41	26	35	30	-	-	1	1	-	-	-	-	-	-	719
TOTAL		1.024	973	265	214	768	796	448	337	523	445	4	3	9	32	70	93	3	4	-	-	6.011

Sumber : Data Kependudukan dan Pencatatan Sipil Indonesia Semester II Desember 2024.

Berdasarkan pendidikan, jumlah pendidikan Kecamatan Semidang Lagan Kabupaten Bengkulu Tengah yang tertinggi yaitu Tidak / Belum Sekolah sebesar 1.997 jiwa, Tamat SD / Sederajat berjumlah 1.564 Jiwa dan SLTA / Sederajat berjumlah 968 Jiwa.

