



PROFIL PERKEMBANGAN KEPENDUDUKAN KABUPATEN BENGKULU TENGAH 2024



Disusun oleh :

**DINAS KEPENDUDUKAN DAN PENCATATAN SIPIL
KABUPATEN BENGKULU TENGAH**

Tahun 2024



#DUKCAPIL BISA#



KATA PENGANTAR

Assalamu'alaikum Warrahmatullahi Wabarakatuh.

Salam Sejahtera bagi kita semua, Shalom, Om Swastiastu, Namu Buddhaya, Salam Kebajikan.

Saya menyambut baik diterbitkannya Buku Profil Data Kependudukan Indonesia Tahun 2023. Buku ini berisi gambaran kondisi, perkembangan kependudukan Kabupaten Bengkulu Tengah sebagai hasil dari kegiatan Pendaftaran Penduduk dan Pencatatan Sipil. Sebagaimana tercantum dalam Peraturan Menteri Dalam Negeri Nomor 64 Tahun 2010 tentang Pedoman Penyusunan Profil Perkembangan Kependudukan dan Peraturan Menteri Dalam Negeri Tahun 95 Tahun 2019 tentang Sistem Informasi Administrasi Kependudukan, mengamanatkan bahwa profil data kependudukan nasional diterbitkan setiap tahun sekali.

Negara Kesatuan Republik Indonesia berdasarkan Pancasila dan Undang-Undang Dasar Negara Republik Indonesia Tahun 1945 pada hakikatnya berkewajiban memberikan perlindungan dan pengakuan terhadap penentuan status pribadi dan status hukum atas setiap Peristiwa Kependudukan dan Peristiwa Penting yang dialami oleh Penduduk Indonesia yang berada di dalam dan/atau di luar wilayah Negara Kesatuan Republik Indonesia. Proses pemberian perlindungan dan pengakuan tersebut dilaksanakan dalam administrasi kependudukan.

Data Kependudukan ini yang bersumber dari pelayanan administrasi kependudukan Dinas Kependudukan dan Pencatatan Sipil Kabupaten Bengkulu Tengah yang dilakukan setiap saat dengan mempergunakan aplikasi Sistem Informasi Administrasi Kependudukan. Keakuratan data kependudukan bergantung pada partisipasi masyarakat yang secara sadar melakukan pelaporan peristiwa kependudukan kepada Dinas Kependudukan dan Pencatatan Sipil. Data kependudukan berbasis Nomor Induk Kependudukan telah teruji ketunggalannya melalui perekaman sidik jari dan iris mata.

Data kependudukan yang disajikan dalam Buku Profil Kependudukan Tahun 2023 ini bersumber dari Data Kependudukan Bersih (DKB) tahun 2023 yang diterbitkan Direktorat Jenderal Kependudukan dan Pencatatan Sipil Kementerian Dalam Negeri Republik Indonesia yang telah ditelaah dan dianalisis sehingga dapat dipergunakan untuk semua keperluan oleh seluruh lembaga pemerintah/non pemerintah ataupun lembaga lainnya baik di pusat maupun di daerah, antara lain untuk pelayanan publik, alokasi anggaran, perencanaan pembangunan, pembangunan demokrasi, penegakan hukum, pencegahan kriminal dan evaluasi hasil pembangunan di bidang kependudukan.

Penghargaan kami berikan kepada seluruh jajaran Dinas Kependudukan dan Pencatatan Sipil Kabupaten Bengkulu Tengah dan pihak yang telah turut membantu tersusunnya buku Profil Kependudukan Tahun 2023.

Semoga Allah SWT, Tuhan Yang Maha Esa senantiasa memberikan bimbingan dan petunjuk kepada kita semua dalam mengabdikan kepada masyarakat, bangsa dan negara tercinta.

Sekian dan Terima Kasih

Bengkulu Tengah, 29 Maret 2024

Kepala Dinas Kependudukan dan Pencatatan Sipil
Kabupaten Bengkulu Tengah
DINAS
KEPENDUDUKAN DAN
PENCATATAN SIPIL

AYATUL MUKHTADIN, S.H.
NIP. 19680818 198812 1 002



DAFTAR ISI

Kata Pengantar	i
Daftar Isi	ii
BAB I PENDAHULUAN	1
A. Latar Belakang	1
B. Tujuan	3
C. Ruang Lingkup	3
D. Pengertian Umum/Daftar Istilah yang Digunakan	3
BAB II GAMBARAN UMUM	8
2.1. Batas Wlayah	8
2.1.1. Letak Geografis	8
2.1.2. Letak Astronomi	10
2.1.3. Zona Waktu dan Iklim	10
2.1.4. Keadaan Tanah dan Hasil bumi	10
2.2. Kondisi Demografis	11
BAB III PERKEMBANGAN KEPENDUDUKAN	13
3.1. Jumlah dan Persebaran Penduduk	13
3.1.1. Jumlah Proporsi Penduduk Menurut Jenis Kelamin	13
3.1.2. Kepadatan Penduduk	15
3.1.3. Laju Pertumbuhan Penduduk	18
3.1.4. Rasio Jenis Kelamin (Sex Ratio)	20
3.1.5. Piramida Penduduk	21
3.1.6. Rasio Ketergantungan (Dependency Ratio)	24
3.2. Penduduk Menurut Status Kawin	26
3.2.1. Jumlah Penduduk Menurut Status Kawin	26
3.2.2. Jumlah Penduduk Menurut Status Kawin Dan Jenis Kelamin	28
3.3. Penduduk Menurut Karakteristik Sosial	29
3.3.1. Jumlah Penduduk Menurut Pendidikan	29
3.3.2. Jumlah Penduduk Menurut Pekerjaan	32
3.3.3. Jumlah Penduduk Menurut Agama	34
3.3.4. Jumlah Dan Proporsi Penduduk Menurut Disabilitas	36
3.4. Keluarga	37
3.4.1. Jumlah Kepala Keluarga Dan Rata-Rata Jumlah Kepala Keluarga	38
3.4.2. Jenis Kelamin Kepala Keluarga	39
3.4.3. Status Hubungan Keluarga	40



3.5. Jenis Golongan Darah	41
3.6. Kepemilikan Dokumen	44
3.6.1. Kepemilikan Kartu Keluarga	44
3.6.2. Kepemilikan Akta Kelahiran	45
3.6.3. Kepemilikan Akta Perkawinan	46
3.6.4. Kepemilikan Akta Perceraian	47
3.6.5. Kepemilikan KIA	48
BAB IV PROFIL PERKEMBANGAN KEPENDUDUKAN KECAMATAN	50
4.1. Kecamatan Karang Tinggi	50
4.1.1. Jumlah Penduduk	50
4.1.2. Piramida Penduduk Berdasarkan Kelompok Umur	51
4.1.3. Jumlah Penduduk Dan Rasio Ketergantungan	51
4.1.4. Penduduk Berdasarkan Agama	52
4.1.5. Data Kependudukan Berdasarkan Status Perkawinan	53
4.1.6. Data Kependudukan Berdasarkan Disabilitas	53
4.1.7. Data Kependudukan Berdasarkan Pendidikan	54
4.2. Kecamatan Talang Empat	55
4.2.1. Jumlah Penduduk	55
4.2.2. Piramida Penduduk Berdasarkan Kelompok Umur	55
4.2.3. Jumlah Penduduk Dan Rasio Ketergantungan	56
4.2.4. Penduduk Berdasarkan Agama	57
4.2.5. Data Kependudukan Berdasarkan Status Perkawinan	57
4.2.6. Data Kependudukan Berdasarkan Disabilitas	58
4.2.7. Data Kependudukan Berdasarkan Pendidikan	58
4.3. Kecamatan Pondok Kelapa	59
4.3.1. Jumlah Penduduk	59
4.3.2. Piramida Penduduk Berdasarkan Kelompok Umur	60
4.3.3. Jumlah Penduduk Dan Rasio Ketergantungan	60
4.3.4. Penduduk Berdasarkan Agama	61
4.3.5. Data Kependudukan Berdasarkan Status Perkawinan	62
4.3.6. Data Kependudukan Berdasarkan Disabilitas	62
4.3.7. Data Kependudukan Berdasarkan Pendidikan	63
4.4. Kecamatan Pematang Tiga	64
4.4.1. Jumlah Penduduk	64
4.4.2. Piramida Penduduk Berdasarkan Kelompok Umur	65
4.4.3. Jumlah Penduduk Dan Rasio Ketergantungan	65
4.4.4. Penduduk Berdasarkan Agama	66
4.4.5. Data Kependudukan Berdasarkan Status Perkawinan	67
4.4.6. Data Kependudukan Berdasarkan Disabilitas	67
4.4.7. Data Kependudukan Berdasarkan Pendidikan	68



4.5. Kecamatan Pagar Jati	69
4.5.1. Jumlah Penduduk	69
4.5.2. Piramida Penduduk Berdasarkan Kelompok Umur	70
4.5.3. Jumlah Penduduk Dan Rasio Ketergantungan	70
4.5.4. Penduduk Berdasarkan Agama	71
4.5.5. Data Kependudukan Berdasarkan Status Perkawinan	72
4.5.6. Data Kependudukan Berdasarkan Disabilitas	72
4.5.7. Data Kependudukan Berdasarkan Pendidikan	73
4.6. Kecamatan Taba Penanjung	74
4.6.1. Jumlah Penduduk	74
4.6.2. Piramida Penduduk Berdasarkan Kelompok Umur	75
4.6.3. Jumlah Penduduk Dan Rasio Ketergantungan	75
4.6.4. Penduduk Berdasarkan Agama	76
4.6.5. Data Kependudukan Berdasarkan Status Perkawinan	77
4.6.6. Data Kependudukan Berdasarkan Disabilitas	77
4.6.7. Data Kependudukan Berdasarkan Pendidikan	78
4.7. Kecamatan Merigi Keindang	79
4.7.1. Jumlah Penduduk	79
4.7.2. Piramida Penduduk Berdasarkan Kelompok Umur	80
4.7.3. Jumlah Penduduk Dan Rasio Ketergantungan	80
4.7.4. Penduduk Berdasarkan Agama	81
4.7.5. Data Kependudukan Berdasarkan Status Perkawinan	82
4.7.6. Data Kependudukan Berdasarkan Disabilitas	82
4.7.7. Data Kependudukan Berdasarkan Pendidikan	83
4.8. Kecamatan Merigi Sakti	84
4.8.1. Jumlah Penduduk	84
4.8.2. Piramida Penduduk Berdasarkan Kelompok Umur	85
4.8.3. Jumlah Penduduk Dan Rasio Ketergantungan	85
4.8.4. Penduduk Berdasarkan Agama	86
4.8.5. Data Kependudukan Berdasarkan Status Perkawinan	87
4.8.6. Data Kependudukan Berdasarkan Disabilitas	87
4.8.7. Data Kependudukan Berdasarkan Pendidikan	88
4.9. Kecamatan Pondok Kubang	89
4.9.1. Jumlah Penduduk	89
4.9.2. Piramida Penduduk Berdasarkan Kelompok Umur	90
4.9.3. Jumlah Penduduk Dan Rasio Ketergantungan	90
4.9.4. Penduduk Berdasarkan Agama	91
4.9.5. Data Kependudukan Berdasarkan Status Perkawinan	92
4.9.6. Data Kependudukan Berdasarkan Disabilitas	92
4.9.7. Data Kependudukan Berdasarkan Pendidikan	93



4.10. Kecamatan Bang Haji	94
4.10.1. Jumlah Penduduk	94
4.10.2. Piramida Penduduk Berdasarkan Kelompok Umur	95
4.10.3. Jumlah Penduduk Dan Rasio Ketergantungan	95
4.10.4. Penduduk Berdasarkan Agama	96
4.10.5. Data Kependudukan Berdasarkan Status Perkawinan	97
4.10.6. Data Kependudukan Berdasarkan Disabilitas	97
4.10.7. Data Kependudukan Berdasarkan Pendidikan	98
4.11. Kecamatan Semidang Lagan	99
4.11.1. Jumlah Penduduk	99
4.11.2. Piramida Penduduk Berdasarkan Kelompok Umur	100
4.11.3. Jumlah Penduduk Dan Rasio Ketergantungan	100
4.11.4. Penduduk Berdasarkan Agama	101
4.11.5. Data Kependudukan Berdasarkan Status Perkawinan	102
4.11.6. Data Kependudukan Berdasarkan Disabilitas	102
4.11.7. Data Kependudukan Berdasarkan Pendidikan	103



BAB I

PENDAHULUAN

A. Latar Belakang.

Isu kependudukan adalah isu yang sangat strategis dan bersifat lintas sektoral. Oleh karena itu, pengintegrasian berbagai aspek kependudukan ke dalam perencanaan pembangunan dan bagaimana pembangunan kependudukan itu sendiri akan dicapai, akan menjadi pekerjaan besar yang harus diwujudkan. Dalam hal ini, upaya mewujudkan keterkaitan perkembangan kependudukan, sebagai wujud dinamika penduduk dengan berbagai kebijakan pembangunan menjadi prioritas penting agar kedepan nanti pengelolaan perkembangan kependudukan dapat mewujudkan keseimbangan yang serasi antara kuantitas dan kualitas penduduk, pengarahannya mobilitas penduduk dan penataan persebarannya yang didukung oleh upaya – upaya perlindungan dan pemberdayaan penduduk dan peningkatan pemahaman dan pengetahuan tentang wawasan kependudukan bahkan sejak usia dini.

Jumlah penduduk yang besar akan menjadi aset sekaligus ancaman apabila tidak dikendalikan, apalagi kalau komposisinya tidak merata dengan kultur budaya yang beragam. Didasari hal itulah, data kependudukan memegang peranan penting dalam menentukan kebijakan, perencanaan pembangunan, dan evaluasi hasil – hasil pembangunan, baik bagi Pemerintah maupun pihak lain termasuk dunia usaha. Oleh karena itu ketersediaan data perkembangan kependudukan sampai tingkat lapangan menjadi factor kunci keberhasilan pelaksanaan program – program kependudukan. Untuk itu pengembangan system informasi kependudukan yang bisa diakses dan dimanfaatkan oleh berbagai pihak yang berkepentingan untuk tujuan intervensi yang berbeda - beda merupakan kebutuhan utama untuk segera diaplikasikan, sehingga makin lengkap dan akurat data kependudukan yang tersedia, maka akan semakin mudah dan tepat perencanaan dan pelaksanaan pembangunan dilaksanakan.



Berdasarkan Undang-undang Nomor 24 Tahun 2013 tentang perubahan atas Undang-undang Nomor 23 Tahun 2006 tentang administrasi kependudukan, data kependudukan yang dihasilkan oleh Sistem Informasi Administrasi Kependudukan (SIAK) dapat digunakan untuk kepentingan perumusan kebijakan di bidang pemerintah dan pembangunan. Undang-undang ini menyatakan bahwa data kependudukan Kementerian Dalam Negeri merupakan satusatunya data kependudukan yang digunakan untuk semua keperluan, yaitu pelayanan publik, alokasi anggaran, perencanaan pembangunan, pembangunan demokrasi, serta penegakan hukum dan pencegahan kriminal.

Selain itu, Berdasarkan Undang – Undang Republik Indonesia Nomor 09 Tahun 2015 tentang Pemerintahan Daerah, menegaskan bahwa dalam Perencanaan Pembangunan Daerah harus didasarkan pada data dan informasi yang akurat dan dapat dipertanggungjawabkan, baik yang menyangkut masalah kependudukan, masalah potensi sumber daya daerah maupun informasi tentang kewilayahan lainnya.

Hal ini yang menjadi dasar pentingnya penyajian data perkembangan kependudukan yang diatur pada Peraturan Menteri Dalam Negeri Nomor 65 Tahun 2010 tentang Pedoman Penyusunan Profil Perkembangan Kependudukan.

Kependudukan merupakan faktor yang sangat strategis dalam pembangunan nasional, karena penduduk itu sendiri merupakan pusat dari seluruh kebijakan dan program pembangunan. Kondisi kependudukan sangat mempengaruhi dinamika pembangunan yang dilakukan oleh pemerintah maka dari itu penduduk juga dijadikan titik sentral pembangunan yang berkelanjutan. Penyusunan Profil perkembangan kependudukan ini bersumber dari data registrasi yang dihasilkan dari Sistem Informasi Administrasi Kependudukan (SIAK) serta data yang berasal dari lintas sektor terkait. Data-data tersebut dilakukan pembersihan serta dikonsolidasikan yang dilakukan setiap tanggal 30 Juni (semester I) dan 31 Desember (semester II). Pada penyusunan profil kependudukan, data yang digunakan adalah data pada Semester II Tahun 2023.



B. Tujuan.

Penyusunan profil perkembangan kependudukan Tahun 2023 bertujuan untuk:

- a. Memberikan gambaran umum mengenai kondisi perkembangan kependudukan di Kabupaten Bengkulu Tengah pada Semester II Tahun 2023;
- b. Sebagai referensi dalam pengambilan kebijakan yang tepat dalam pembangunan di Kabupaten Bengkulu Tengah;
- c. Sebagai data dan informasi acuan Pemerintah Kabupaten Bengkulu Tengah dalam merumuskan dan menyusun kebijakan pembangunan berwawasan kependudukan dan evaluasi kebijakan dalam perencanaan program/kegiatan yang dipakai pada kalangan akademisi, pelaku bisnis dan peminat demografi.

C. Ruang Lingkup.

Profil Perkembangan Kependudukan Tahun 2023 mencakup gambaran umum Kabupaten Bengkulu Tengah dan data kuantitatif yang berkaitan dengan pengendalian kuantitas penduduk, pengembangan kualitas penduduk, mobilitas penduduk dan kepemilikan dokumen kependudukan.

D. Pengertian Umum/Daftar Istilah yang Digunakan.

1. Penduduk adalah warga negara Indonesia dan orang asing yang bertempat tinggal di Indonesia (UU No. 24 Tahun 2013);
2. Kependudukan adalah hal ihwal yang berkaitan dengan jumlah, struktur, pertumbuhan, persebaran, mobilitas, penyebaran, kualitas, dan kondisi kesejahteraan yang menyangkut politik, ekonomi, sosial budaya, agama serta lingkungan penduduk setempat;
3. Perkembangan kependudukan adalah kondisi yang berhubungan dengan perubahan keadaan kependudukan yang dapat berpengaruh dan dipengaruhi oleh keberhasilan pembangunan berkelanjutan (UU No. 24 Tahun 2013);
4. Profil perkembangan kependudukan adalah gambaran kondisi, perkembangan dan prospek kependudukan (Permendagri No. 65 Tahun 2010);
5. Data kependudukan adalah data perseorangan atau data agregat yang terstruktur sebagai hasil kegiatan pendaftaran penduduk dan pencatatan sipil (UU No. 24 Tahun 2013);
6. Administrasi kependudukan adalah rangkaian kegiatan penataan dan penertiban dalam penerbitan dokumen dan data kependudukan melalui pendaftaran penduduk, pencatatan sipil dan pengelolaan informasi penduduk



serta pendayagunaan hasilnya untuk pelayanan publik, pemerintahan dan pembangunan (UU No. 24 Tahun 2013);

7. Kualitas penduduk adalah kondisi penduduk dalam aspek fisik dan nonfisik yang meliputi derajat kesehatan, pendidikan, pekerjaan, produktivitas, tingkat sosial, ketahanan, kemandirian, kecerdasan, sebagai ukuran dasar untuk mengembangkan kemampuan dan menikmati kehidupan sebagai manusia yang bertakwa, berbudaya, berkepribadian, berkebangsaan dan hidup layak;
8. Kuantitas penduduk adalah jumlah penduduk akibat dari perbedaan antara jumlah penduduk yang lahir, mati, dan pindah tempat tinggal;
9. Data Kependudukan Bersih (DKB) adalah data kependudukan yang dikeluarkan oleh Kementerian Dalam Negeri setiap semester yang bersumber dari data kependudukan kabupaten/kota yang telah dikonsolidasikan atau dibersihkan oleh Direktorat Jenderal Kependudukan dan Pencatatan Sipil, Kementerian Dalam Negeri;
10. Proporsi penduduk adalah jumlah dan informasi penduduk menurut pengelompokan tertentu seperti umur dan jenis kelamin;
11. Warga Negara Indonesia (WNI) adalah orang-orang bangsa Indonesia asli dan orang-orang bangsa lain yang disahkan dengan undang-undang sebagai Warga Negara Indonesia (UU No. 24 Tahun 2013);
12. Dokumen Kependudukan adalah dokumen resmi yang diterbitkan oleh Instansi Pelaksana yang mempunyai kekuatan hukum sebagai alat bukti autentik yang dihasilkan dari pelayanan Pendaftaran Penduduk dan Pencatatan Sipil (UU No. 24 Tahun 2013);
13. Pendaftaran Penduduk adalah pencatatan biodata penduduk, pencatatan atas pelaporan peristiwa kependudukan dan pendataan penduduk rentan administrasi kependudukan serta penerbitan dokumen kependudukan berupa kartu identitas atau surat keterangan kependudukan (UU No. 24 Tahun 2013);
14. Peristiwa Kependudukan adalah kejadian yang dialami penduduk yang harus dilaporkan karena membawa akibat terhadap penerbitan atau perubahan Kartu Keluarga, Kartu Tanda Penduduk dan/atau surat keterangan kependudukan lainnya meliputi pindah datang, perubahan alamat, serta status tinggal terbatas menjadi tinggal tetap (UU No. 24 Tahun 2013);
15. Peristiwa Penting adalah kejadian yang dialami oleh seseorang meliputi kelahiran, kematian, lahir mati, perkawinan, perceraian, pengakuan anak, pengesahan anak, pengangkatan anak, perubahan nama dan perubahan status kewarganegaraan (UU No. 24 Tahun 2013);
16. Kartu Keluarga, selanjutnya disingkat KK, adalah kartu identitas keluarga yang memuat data tentang nama, susunan dan hubungan dalam keluarga, serta identitas anggota keluarga (UU No. 24 Tahun 2013);



17. Kartu Tanda Penduduk Elektronik, selanjutnya disingkat KTP-el, adalah Kartu Tanda Penduduk yang dilengkapi cip yang merupakan identitas resmi penduduk sebagai bukti diri yang diterbitkan oleh Instansi Pelaksana (UU No. 24 Tahun 2013);
18. Petugas Registrasi adalah pegawai yang diberi tugas dan tanggung jawab memberikan pelayanan pelaporan Peristiwa Kependudukan dan Peristiwa Penting serta pengelolaan dan penyajian Data Kependudukan di desa/kelurahan atau nama lainnya (UU No. 24 Tahun 2013);
19. Sistem Informasi Administrasi Kependudukan, selanjutnya disingkat SIAK, adalah sistem informasi yang memanfaatkan teknologi informasi dan komunikasi untuk memfasilitasi pengelolaan informasi administrasi kependudukan di tingkat Penyelenggara dan Instansi Pelaksana sebagai satu kesatuan (UU No. 24 Tahun 2013);
20. Kematian atau mortalitas adalah hilangnya semua tanda-tanda kehidupan secara permanen yang bisa terjadi setiap saat setelah kelahiran hidup;
21. Kepadatan penduduk adalah angka yang menyatakan perbandingan antara banyaknya penduduk terhadap luas wilayah atau berapa banyaknya penduduk per kilometer persegi pada periode tertentu;
22. Rasio jenis kelamin adalah perbandingan antara jumlah penduduk pria dan jumlah penduduk wanita pada suatu daerah dan pada waktu tertentu, yang biasanya dinyatakan dalam banyaknya penduduk pria per 100 wanita;
23. Rasio Ketergantungan (Dependency Ratio) adalah perbandingan antara jumlah penduduk umur 0-14 tahun, ditambah dengan jumlah penduduk 65 tahun ke atas (keduanya disebut dengan bukan angkatan kerja) dibandingkan dengan jumlah penduduk usia 15-64 tahun (angkatan kerja);
24. Perkembangan kependudukan adalah kondisi yang berhubungan dengan perubahan keadaan kependudukan yang dapat berpengaruh dan dipengaruhi oleh keberhasilan pembangunan berkelanjutan (UU No. 52 Tahun 2009);
25. Mobilitas penduduk adalah perpindahan penduduk dari suatu tempat ke tempat lain dengan melewati batas administrasi;
26. Mobilitas penduduk permanen (migrasi) adalah perpindahan penduduk melewati batas administrasi suatu daerah dengan tujuan untuk menetap dari suatu tempat ke tempat lain melewati batas administrative (migrasi internal) atau batas politik/negara (migrasi internasional);
27. Penduduk usia kerja (produktif) adalah penduduk yang berusia 15 tahun sampai dengan 64 tahun;
28. Angka Migrasi Masuk adalah banyaknya migran yang masuk ke Indonesia di setiap seribu penduduk dalam satu semester;
29. Angka Migrasi Keluar adalah banyaknya migran yang keluar dari Indonesia di setiap seribu penduduk dalam satu semester;



30. Angka Migrasi Netto adalah selisih banyaknya migran yang masuk dan keluar di setiap seribu penduduk dalam satu semester di Indonesia;
31. Penduduk Yang Termasuk Angkatan Kerja adalah penduduk usia kerja (15 - 64 tahun) yang bekerja, atau punya pekerjaan namun sementara tidakbekerja dan yang sedang mencari pekerjaan atau mempersiapkan suatunusaha;
32. Bekerja adalah kegiatan ekonomi yang dilakukan oleh penduduk dan disampaikan penduduk sebagai pekerjaannya pada saat melaporkan biodatanya kepada petugas registrasi penduduk di kelurahan;
33. Angka Partisipasi Angkatan Kerja adalah proporsi angkatan kerja terhadap penduduk usia kerja;
34. Sekolah adalah kegiatan seseorang untuk bersekolah di sekolah formal, mulai dari pendidikan dasar sampai dengan pendidikan tertinggi, selama seminggu yang lalu sebelum pencacahan. Termasuk pula kegiatan dari mereka yang sedang libur sekolah;
35. Mengurus Rumah Tangga adalah kegiatan seseorang yang mengurus rumah tangga tanpa mendapatkan upah, misalnya : ibu-ibu rumah tangga dan anaknya yang membantu rumah tangga; Sebaliknya pembantu rumah tangga yang mendapat upah walaupun pekerjaannya mengurus rumah tangga dianggap bekerja;
36. Kegiatan Lainnya adalah mereka yang melakukan suatu pekerjaan di luar jenis pekerjaan yang telah ditetapkan dalam SIAK;
37. Pendidikan adalah tingkat pendidikan yang dicapai seseorang setelah mengikuti pelajaran pada kelas tertinggi suatu tingkatan sekolah dengan mendapatkan tanda tamat (ijazah);
38. Jenis Pekerjaan adalah macam pekerjaan yang sedang dilakukan oleh penduduk, berdasarkan Sistem Informasi Administrasi Kependudukan (SIAK);
39. Status Pekerjaan adalah kedudukan seseorang dalam melakukan pekerjaan berdasarkan Sistem Informasi Administrasi Kependudukan (SIAK);
40. Angka Pengangguran adalah proporsi jumlah pengangguran terhadap angkatan kerja;
41. Angka Kematian Kasar adalah banyaknya kematian yang terjadi pada suatu periode tertentu untuk setiap 1000 penduduk;
42. Pertumbuhan Penduduk adalah keseimbangan dinamis antara kekuatankekuatan yang menambah dan mengurangi jumlah penduduk di suatu wilayah, dimana pertumbuhan penduduk tersebut dipengaruhi oleh pertumbuhan alamiah dan migrasi netto;
43. Angka Pertumbuhan Penduduk adalah besaran persentase perubahan jumlah penduduk di suatu wilayah tertentu pada waktu tertentu dibandingkan dengan jumlah penduduk pada waktu sebelumnya;



44. Rasio Jenis Kelamin adalah suatu angka yang menunjukkan perbandingan banyaknya jumlah penduduk laki-laki dan banyaknya jumlah penduduk perempuan pada suatu daerah dan waktu tertentu. Biasanya dinyatakan dalam banyaknya penduduk laki-laki per 100 penduduk perempuan;
45. Piramida Penduduk adalah gambar yang menunjukkan komposisi penduduk menurut umur dan jenis kelamin yang disajikan secara grafik;
46. Rasio Kepadatan Penduduk adalah angka yang menyatakan perbandingan antara banyaknya penduduk terhadap luas wilayah atau berapa banyaknya penduduk per kilometer persegi pada periode tertentu;
47. Angka Perkawinan Kasar adalah angka yang menunjukkan persentase penduduk yang berstatus kawin terhadap jumlah penduduk keseluruhan pada pertengahan semester pada suatu semester tertentu;
48. Angka Perkawinan Umum adalah angka yang menunjukkan proporsi penduduk yang berstatus kawin terhadap jumlah penduduk usia 15 tahun ke atas pada suatu tahun tertentu;
49. Angka Perceraian Kasar adalah angka yang menunjukkan jumlah perceraian per 1000 penduduk terhadap jumlah penduduk keseluruhan pada pertengahan semester untuk suatu periode tertentu;
50. Angka Perceraian Umum adalah angka yang menunjukkan jumlah penduduk yang berstatus cerai hidup terhadap jumlah penduduk usia 15 tahun ke atas (penduduk yang terkena resiko perceraian) pada suatu periode tertentu.



BAB II

GAMBARAN UMUM

1.1. BATAS WIAYAH.

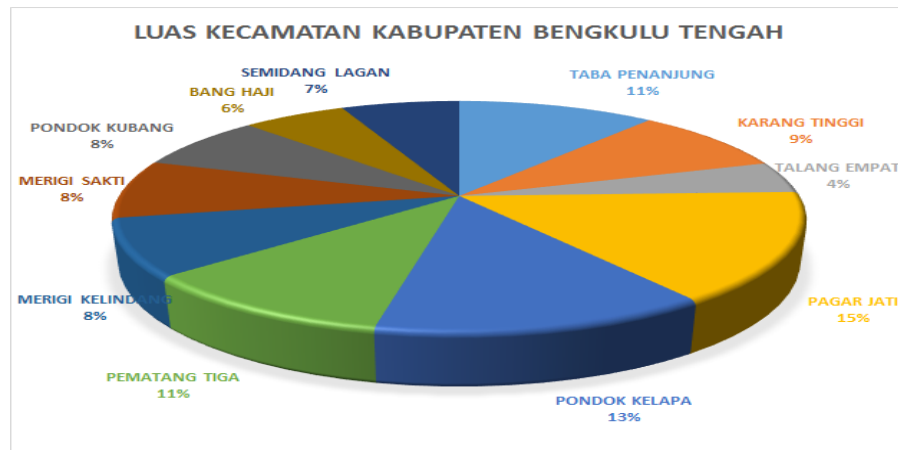
Terdapat dua batas wilayah Kabupaten Bengkulu Tengah, yaitu batas wilayah di darat dan batas wilayah di laut. Batas wilayah di darat adalah pembatas wilayah administrasi pemerintahan antar daerah yang merupakan rangkaian titik-titik koordinat yang berada pada permukaan bumi dapat berupa tanda-tanda alam seperti igir/punggung gunung/pegunungan (watershed), median sungai dan/ atau unsur buatan di lapangan yang dituangkan dalam bentuk peta. Batas wilayah di laut adalah pembatas kewenangan pengelolaan sumber daya di laut sebagaimana diatur dalam peraturan perundang-undangan. Batas daerah secara pasti di lapangan adalah kumpulan titik-titik koordinat geografis yang merujuk kepada sistem georeferensi nasional dan membetuk garis batas wilayah administrasi pemerintahan antar daerah. Batas wilayah Kabupaten Bengkulu Tengah pun dibedakan menjadi dua, yaitu berdasarkan letak astronomis dan geografis.

1.1.1. LETAK GEOGRAFIS.

Kabupaten Bengkulu Tengah terletak pada ketinggian 0 - 541 m dpl dengan persebaran sporadis sehingga tofografi wilayah bergelombang dan berbukit dengan derajat kelerengan antara 5 - 35 %. Wilayah yang relatif datar dengan tingkat kelerengan rata-rata 5 % terletak di wilayah Kecamatan Pondok Kelapa. Lokasi dengan titik tertinggi hingga 541 m dpl berada di kawasan hutan lindung perbatasan dengan Kabupaten Kepahiang. Sedangkan Daerah terendah terletak di wilayah Kecamatan Pondok Kelapa dengan ketinggian 0 – 15 m dpl.

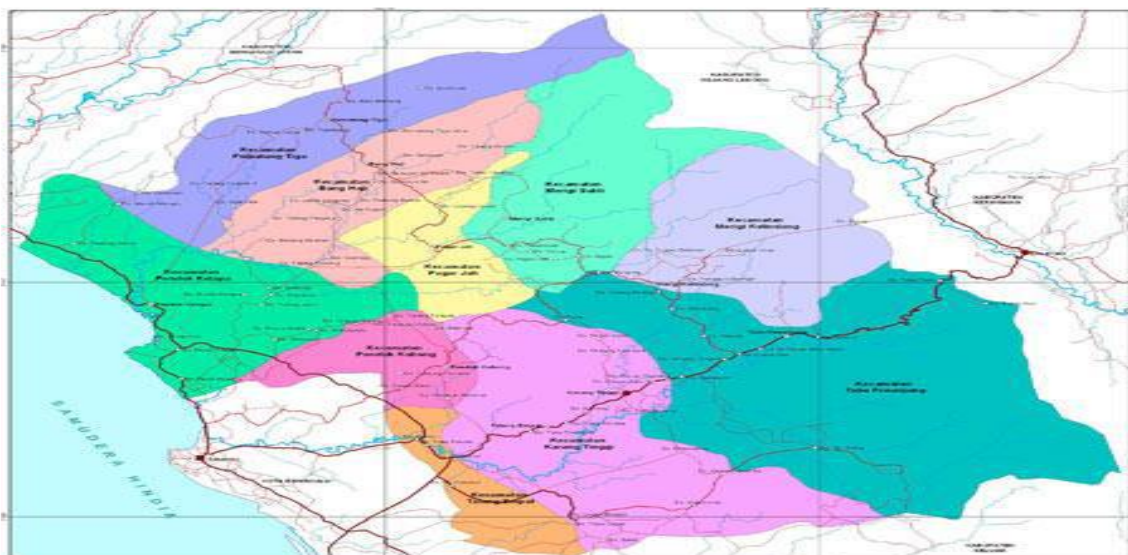
Kabupaten Bengkulu Tengah terdiri dari 11 (sebelas) Kecamatan, yaitu Kecamatan Taba Penanjung, Kecamatan Pagar Jati, Kecamatan Karang Tinggi, Kecamatan Talang Empat, Kecamatan Pematang Tiga, Kecamatan Pondok Kelapa, Kecamatan Bang Haji, Kecamatan Pondok Kubang, Kecamatan Merigi Kelindang, Kecamatan Merigi Sakti dan Kecamatan Semidang Lagan. Kabupaten Bengkulu Tengah memiliki luas wilayah keseluruhan $\pm 1.223,94 \text{ KM}^2$ Dengan Penduduk ± 124.086 jiwa.





NO	KECAMATAN	JUMLAH PENDUDUK	LUAS WILAYAH (Km2)
1	KARANG TINGGI	12.993	110,59
2	TALANG EMPAT	12.720	53,91
3	PONDOK KELAPA	31.242	165,20
4	PEMATANG TIGA	7.735	129,64
5	PAGAR JATI	7.298	188,57
6	TABA PENANJUNG	11.968	134,38
7	MERIGI KELINDANG	7.355	98,42
8	MERIGI SAKTI	6.623	99,93
9	PONDOK KUBANG	10.422	92,00
10	BANG HAJI	6.912	70,71
11	SEMIDANG LAGAN	5.910	80,59
TOTAL		121.178	1.223,94

Sumber : BPS Kabupaten Bengkulu Tengah



Gambar : Peta Wilayah Kabupaten Bengkulu Tengah



1.1.2. LETAK ASTRONOMIS.

Secara astronomis Bengkulu Tengah terletak antara 2 15' – 4 00' Lintang Selatan dan antara 101 32' – 102 08' Bujur Timur.

Kabupaten Bengkulu Tengah berjarak sekitar \pm 20 Km dari Pusat Kota Bengkulu sebagai ibukota Provinsi, dengan batas sbb :

- a. Sebelah Utara berbatasan dengan Kabupaten Bengkulu Utara dan Kabupaten Rejang Lebong.
- b. Sebelah Timur berbatasan dengan Kabupaten Kepahiang.
- c. Sebelah Selatan berbatasan dengan Kabupaten Seluma.
- d. Sebelah Barat berbatasan dengan Kotamadya Bengkulu dan Samudera Hindia.

1.1.3. ZONA WAKTU DAN IKLIM.

Kabupaten Bengkulu Tengah memiliki zona waktu Indonesia bagian barat (WIB) Berbatasan di garis 105^o BT.

Berdasarkan klasifikasi iklim, Kabupaten Bengkulu Tengah tergolong tipe iklim A (tropis basah) dengan kelembaban 70 – 87 %. Jumlah bulan basah 10 bulan dimulai dari bulan Oktober dan berakhir pada bulan Juli. Temperatur rata-rata tahunan Kabupaten Bengkulu Tengah 25^o C – 27^o C dengan curah hujan bulanan 230 – 620 mm, dan jumlah hari hujan berkisar 10 – 23 hari. Sebagian besar wilayah Kabupaten Bengkulu Tengah memiliki suhu udara maksimum berkisar antara 29,6^oC – 31,5^oC dan suhu minimum 23,1^o C – 24,2^o C. dan curah hujan tahunan 2.626 mm. dengan kisaran 2500 – 4000 mm per tahun dan rata-rata hari hujan 188 hari / tahun. Kecepatan angin rata-rata 18 Knot atau sekitar 10 km/jam. Kecepatan angin maksimum dapat mencapai 14 – 32 mil/jam. Tekanan udara berkisar antara 1008,4 – 1012,6 mb dan lama penyinaran matahari rata-rata berkisar antara 55 – 86 % dengan kelembaban udara antara 80 – 87 %.

1.1.4. KEADAAN TANAH DAN HASIL BUMI.

Sebagian besar keadaan tanah di Kabupaten Bengkulu Tengah berasal dari jenis Regosol sebesar 30,10 %, Latosol dan Andosol sebesar 30,40 % dengan bentuk permukaan bergelombang sampai berbukit dengan ketinggian mencapai 541 dpl. Kabupaten Bengkulu Tengah merupakan daerah penghasil sawit, kopi, karet dan tambang batubara terbesar di Provinsi Bengkulu.



1.2. KONDISI DEMOGRAFIS.

Jumlah Penduduk merupakan jumlah manusia yang bertempat tinggal/berdomisili pada suatu wilayah atau daerah dan memiliki mata pencaharian tetap didaerah itu serta tercatat secara sah berdasarkan peraturan yang berlaku.

Jumlah Penduduk Kabupaten Bengkulu Tengah berdasarkan Data Kependudukan Bersih Semester II Tahun 2022 yaitu 121.178 jiwa yang terdiri dari berjenis kelamin laki-laki sebanyak 61.910 jiwa dan berjenis kelamin perempuan sebanyak 59.268 jiwa, sedangkan pada Semester II Tahun 2023 jumlah penduduk Kabupaten Bengkulu Tengah yaitu 124.086 jiwa yang terdiri dari berjenis kelamin laki-laki sebanyak 63.456 jiwa dan berjenis kelamin perempuan sebanyak 60.630 jiwa, hal ini berarti kependudukan Kabupaten Bengkulu Tengah mengalami peningkatan/perkembangan sebesar 2.908 jiwa atau 2,3 %.

Tabel 2.2.1. Jumlah Penduduk Kabupaten Bengkulu Tengah Semester II Tahun 2023

KABUPATEN BENGKULU TENGAH	JUMLAH PENDUDUK SEMESTER II TAHUN 2022			JUMLAH PENDUDUK SEMESTER II TAHUN 2023			PERTUMBUHAN PENDUDUK			
	LAKI-LAKI	PEREMPUAN	JUMLAH	LAKI-LAKI	PEREMPUAN	JUMLAH	LAKI-LAKI	PEREMPUAN	JUMLAH	PERSENTASE
	61.910	59.268	121.178	63.456	60.630	124.086	1.546	1.362	2.908	2,3%

Sumber : Data Kependudukan dan Pencatatan Sipil Indonesia Semester II Desember 2023.

Bahasa resmi yang digunakan adalah Bahasa Indonesia yang digunakan dalam komunikasi, pendidikan, pemerintahan dan bisnis. Selain itu bahasa daerah juga masih banyak digunakan pada daerahnya masing-masing. Indonesia mempunyai semboyan “Bhinneka Tunggal Ika” yang dapat diartikan meskipun beranekaragam, pada hakikatnya bangsa Indonesia tetap merupakan satu kesatuan. Semboyan ini digunakan untuk menggambarkan persatuan dan kesatuan Bangsa dan Negara Kesatuan Republik Indonesia yang terdiri atas beraneka ragam adat dan budaya, bahasa daerah, ras, suku bangsa, agama dan kepercayaan. Enam agama resmi yang diakui di Indonesia yaitu Kristen, Katholik, Hindu, Budha, Kepercayaan dan Khonghucu. Mayoritas penduduk Indonesia beragama Islam yang diikuti agama Kristen, Katholik, Hindu, Budha, Kepercayaan dan Khonghucu. Hal ini dapat tergambar pada tabel di bawah ini.



Tabel 2.2.1. Data Agama Kabupaten Bengkulu Tengah Semester II Tahun 2023

KABUPATEN BENGKULU TENGAH	ISLAM	KRISTEN	KATHOLIK	HINDU	BUDHA	KHONGHUCU	KEPERCAYAAN	JUMLAH
	122.010	1.306	462	281	23	-	4	124.086

Sumber : Data Kependudukan dan Pencatatan Sipil Indonesia Semester II Desember 2023.

Berdasarkan tabel tersebut, didapat penganut agama Islam sebesar 122.010 jiwa, Kristen sebesar 1.306 jiwa, Katholik sebesar 462 jiwa, Hindu sebesar 281 jiwa, Budha sebesar 23 jiwa, Kepercayaan sebesar 4 jiwa dan Khonghucu sebesar 0 jiwa.



BAB III

PERKEMBANGAN KEPENDUDUKAN

1.1. JUMLAH DAN PERSEBARAN PENDUDUK.

Persebaran Penduduk merupakan perubahan populasi sewaktu-sewaktu, dan dapat dihitung sebagai perubahan dalam jumlah individu dalam sebuah populasi menggunakan perwaktu unit untuk pengukuran. Perkembangan kependudukan adalah kondisi yang berhubungan dengan perubahan keadaan kependudukan yang dapat berpengaruh dan dipengaruhi oleh keberhasilan pembangunan berkelanjutan (UU No. 24 Tahun 2013);

Sedangkan Kuantitas Penduduk adalah jumlah penduduk akibat dari perbedaan antara jumlah penduduk yang lahir, mati dan pindah tempat tinggal, Kualitas Penduduk adalah kondisi penduduk dalam aspek fisik dan non fisik serta ketakwaan terhadap Tuhan Yang Maha Esa yang merupakan dasar untuk mengembangkan kemampuan dan menikmati kehidupan sebagai manusia yang berbudaya, berkepribadian dan layak (Undang – Undang Nomor 10 Tahun 1992), dan Mobilitas Penduduk adalah gerak keruangan penduduk dengan melewati batas administrasi Daerah Tingkat II (Undang – Undang Nomor 10 Tahun 1992).

1.1.1. JUMLAH DAN PROPORSI PENDUDUK MENURUT JENIS KELAMIN.

Jumlah Penduduk merupakan jumlah manusia yang bertempat tinggal/berdomisili pada suatu wilayah atau daerah dan memiliki mata pencaharian tetap didaerah itu serta tercatat secara sah berdasarkan peraturan yang berlaku.

Jumlah penduduk Kabupaten Bengkulu Tengah mengalami peningkatan dari waktu ke waktu. Hal ini terlihat dari data jumlah penduduk Kabupaten Bengkulu Tengah pada Tabel 2.2.1., dimana data Semester II Tahun 2022 yaitu 121.178 jiwa yang terdiri dari berjenis kelamin laki-laki sebanyak 61.910 jiwa dan berjenis kelamin perempuan sebanyak 59.268 jiwa, sedangkan pada Semester II Tahun 2023 jumlah penduduk Kabupaten Bengkulu Tengah yaitu 124.086 jiwa yang terdiri dari berjenis kelamin laki-



laki sebanyak 63.456 jiwa dan berjenis kelamin perempuan sebanyak 60.630 jiwa, hal ini berarti Komposisi penduduk menurut jenis kelamin mengalami peningkatan/perkembangan sebesar 2.908 jiwa, untuk jenis kelamin laki-laki 1.546 jiwa dan perempuan sebesar 1.362 jiwa.

Penduduk di Kabupaten Bengkulu Tengah tersebar di 11 (sebelas) Kecamatan. Jumlah penduduk di setiap Kecamatan dapat dilihat persebarannya pada tabel berikut.

Tabel 2.2.1. Data Penduduk Kabupaten Bengkulu Tengah Semester II Tahun 2023

NO	KECAMATAN	JUMLAH PENDUDUK		
		LAKI-LAKI	PEREMPUAN	JUMLAH
1	KARANG TINGGI	6.677	6.516	13.193
2	TALANG EMPAT	6.610	6.325	12.935
3	PONDOK KELAPA	16.343	15.732	32.075
4	PEMATANG TIGA	4.055	3.872	7.927
5	PAGAR JATI	3.751	3.614	7.365
6	TABA PENANJUNG	6.352	5.955	12.307
7	MERIGI KELINDANG	3.889	3.693	7.582
8	MERIGI SAKTI	3.438	3.345	6.783
9	PONDOK KUBANG	5.526	5.250	10.776
10	BANG HAJI	3.685	3.407	7.092
11	SEMIDANG LAGAN	3.130	2.921	6.051
TOTAL		63.456	60.630	124.086

Sumber : Data Kependudukan dan Pencatatan Sipil Indonesia Semester II Desember 2023.

Pada tabel diatas didapat bahwa jumlah penduduk Kabupaten Bengkulu Tengah terbesar terletak di Kecamatan Pondok Kelapa sebesar 32.075 jiwa diikuti dengan Kecamatan Karang Tinggi sebesar 13.193 jiwa, diikuti Kecamatan Talang Empat sebesar 12.935 jiwa, diikuti Kecamatan Taba Penanjung sebesar 12.307 jiwa, diikuti Kecamatan Pondok Kubang sebesar 10.776 jiwa, diikuti Kecamatan Pematang Tiga sebesar 7.927 jiwa, diikuti Kecamatan Merigi Kelindang sebesar 7.582 jiwa, diikuti Kecamatan Pagar Jati sebesar 7.365 jiwa, diikuti Kecamatan Bang Haji sebesar 7.092 jiwa, diikuti Kecamatan Merigi Sakti sebesar 6.783 jiwa dan terakhir Kecamatan Semidang Lagan sebesar 6.051 jiwa.



1.1.2. KEPADATAN PENDUDUK.

Kepadatan Penduduk adalah perbandingan dari jumlah penduduk dibagi dengan luas wilayahnya. Contohnya : setiap 1 Km² wilayah dihuni oleh 120 penduduk, jika melebihi batas tersebut menyebabkan terjadinya ledakan penduduk yaitu peningkatan jumlah penduduk yang terjadi begitu cepat dan secara tiba-tiba didalam suatu wilayah.

Dampak kepadatan penduduk yaitu jumlah pengangguran menjadi meningkat akibat kurangnya lapangan pekerjaan yang memicu peningkatan angka kemiskinan, hal ini juga menyebabkan banyaknya penduduk yang mengalami kelaparan.

Lebih lanjut terdapat beberapa macam kepadatan penduduk, yaitu :

1. Kepadatan Penduduk Aritmatik

Pengertian Kepadatan Penduduk Aritmatik adalah rata-rata dari jumlah penduduk yang tinggal di suatu wilayah yang luas wilayahnya 1 Km².

Rumus kepadatan penduduk aritmatik = Jumlah penduduk dibagi dengan Luas wilayahnya. Contohnya : 900 jiwa : 3 Km² = 300/Km². Jadi setiap 1 Km² hanya boleh dihuni oleh 300 jiwa.

2. Kepadatan Penduduk Agraris

Pengertian Kepadatan Penduduk Agraris adalah rata-rata dari jumlah penduduk yang bekerja sebagai petani per setiap satuan luas dari lahan pertanian.

Rumus kepadatan penduduk agraris = Jumlah Petani dibagi dengan luas lahan pertanian. Contohnya : 300 Petani : 3 Km² lahan pertanian = 100/Km². Jadi setiap 1 Km² lahan pertanian dapat dikelola oleh 100 petani.

3. Kepadatan Penduduk Ekonomis

Pengertian Kepadatan Ekonomis adalah rata-rata dari jumlah penduduk dengan luas lahan dalam kapasitas produksinya.

Rumus kepadatan penduduk ekonomi = Jumlah penduduk dibagi dengan luas lahan produksinya. Contohnya : 400 jiwa : 4 Km² Lahan produksi =



100/Km². Jadi setiap 1 Km² lahan produksi hanya boleh dikelola 100 jiwa penduduk saja.

Faktor faktor Penyebab Kepadatan Penduduk sebagai berikut.

1. Faktor Kelahiran.
2. Faktor Iklim dan Tempat Strategis.

Faktor ini juga menjadi salah satu penyebab kepadatan penduduk. Dengan iklim yang nyaman dan letak tempat yang strategis membuat penduduk beramai-ramai untuk menetap di wilayah tersebut. Jika hal ini terjadi secara terus menerus, maka secara perlahan akan menyebabkan terjadinya kepadatan penduduk.

3. Faktor Ekonomi.

Faktor ini juga menjadi salah satu penyebab kepadatan penduduk. Dengan terbukanya lapangan pekerjaan di suatu wilayah menyebabkan penduduk berbondong-bondong untuk menetap di wilayah tersebut. Hal inilah yang menjadi penyebab kepadatan penduduk di suatu wilayah.

4. Faktor Sosial.

Faktor ini menjadi salah satu penyebab kepadatan penduduk. Penduduk akan senang dengan suatu tempat yang wilayahnya relatif aman. Jika suatu wilayah memiliki kondisi yang relatif tidak aman, maka wilayah tersebut hanya akan ditempati oleh beberapa penduduk saja.

Beberapa cara mengatasi kepadatan penduduk sebagai berikut.

1. Dengan melakukan pengendalian angka kelahiran. Di Indonesia pemerintah melakukan upaya pengendalian dengan memperkenalkan program KB (Keluarga Berencana) untuk mengendalikan angka kelahiran di Indonesia dan penundaan usia untuk menikah.
2. Dengan melakukan pemindahan penduduk dari wilayah yang padat penduduknya ke wilayah yang kurang penduduknya. Dengan upaya ini



akan mengurangi jumlah kepadatan di wilayah yang padat penduduknya.

3. Dengan melakukan pemerataan lapangan kerja. Pemerataan lapangan kerja dilakukan dengan mengembangkan Industri, pertanian, perkebunan, petambangan dan perikanan di wilayah yang lain. Dengan upaya ini diharapkan penduduk tidak terfokus untuk mencari pekerjaan di satu wilayah saja.

Berikut ini kita membahas tentang kepadatan penduduk di Kabupaten Bengkulu Tengah, apabila jumlah penduduk dikaitkan dengan luas wilayah dan tingkat persebarannya, maka dengan luas wilayah ± 1.223,94 KM² Kabupaten Bengkulu Tengah mempunyai penduduk sebanyak 124.086 jiwa. Adapun kalau dilihat lebih detil perkecamatan dapat dilihat sebagaimana tabel berikut :

Tabel 3.1.2. : Jumlah Kepadatan Penduduk dan Luas Wilayah

NO	KECAMATAN	JUMLAH PENDUDUK	LUAS WILAYAH (Km2)	KEPADATAN PENDUDUK
1	KARANG TINGGI	13.193	110,59	119
2	TALANG EMPAT	12.935	53,91	240
3	PONDOK KELAPA	32.075	165,20	194
4	PEMATANG TIGA	7.927	129,64	61
5	PAGAR JATI	7.365	188,57	39
6	TABA PENANJUNG	12.307	134,38	92
7	MERIGI KELINDANG	7.582	98,42	77
8	MERIGI SAKTI	6.783	99,93	68
9	PONDOK KUBANG	10.776	92,00	117
10	BANG HAJI	7.092	70,71	100
11	SEMIDANG LAGAN	6.051	80,59	75
TOTAL		124.086	1.223,94	101

Sumber : Data Kependudukan dan Pencatatan Sipil Indonesia Semester II Desember 2023.

Angka kepadatan penduduk Kabupaten Bengkulu Tengah 101/ km², artinya setiap Km² dihuni oleh 101 orang. Kepadatan Kabupaten Bengkulu Tengah tertinggi di Kecamatan Talang Empat sebanyak 240 jiwa / 53,91 Km², kepadatan penduduk kedua terdapat di Kecamatan Pondok Kelapa sebanyak 194 jiwa / 165,20 Km², dan kepadatan penduduk ketiga adalah Kecamatan Karang Tinggi sebanyak 119 jiwa / 110,59 Km².



Peningkatan kepadatan penduduk per kecamatan di Kabupaten Bengkulu Tengah perlu mendapat perhatian, terutama dalam perencanaan persebaran penduduk, tata ruang dan tata guna lahan/tanah serta perencanaan pembangunan. Apabila ke tiga aspek tersebut diacuhkan, Kabupaten Bengkulu Tengah akan menjadi padat dengan implikasi pada penurunan daya dukung dan daya tampung lingkungan yang dapat beresiko pada kesehatan lingkungan dan persaingan akses fasilitas hidup.

Salah satu penyebab kepadatan penduduk tinggi karena faktor daya tarik lingkungan sosial ekonomi. Kepadatan penduduk berimplikasi pada kebijakan rasio penyediaan fasilitas pelayanan publik dan alokasi sumber daya publik. Sebagai contoh: rasio fasilitas kesehatan dengan jumlah penduduk, rasio fasilitas pendidikan, rasio petugas Linmas, fasilitas sanitasi publik, pengelolaan persampahan, penyediaan perumahan vertikal dan sebagainya. Kepadatan penduduk per kecamatan menjadi pertimbangan komponen indeks penentuan pagu anggaran pembangunan berbasis wilayah. Rasio cakupan pelayanan sanitasi dasar juga harus diprioritaskan pada wilayah dengan kepadatan penduduk tinggi, untuk mengurangi resiko kejadian penyakit menular.

3.1.3. LAJU PERTUMBUHAN PENDUDUK.

Pertumbuhan penduduk merupakan angka yang menggambarkan penambahan penduduk yang dipengaruhi peristiwa penting kependudukan, baik yang alamiah maupun migrasi penduduk.

Migrasi penduduk dibagi menjadi tiga bagian, yaitu :

1. Migrasi kembali (return migration) adalah banyaknya penduduk yang pada waktu diadakan pendataan bertempat tinggal di daerah yang sama dengan tempat lahir dan pernah bertempat tinggal di daerah yang berbeda.



2. Migrasi semasa hidup (life time migration) adalah bentuk migrasi dimana pada waktu diadakan pendataan tempat tinggal sekarang berbeda dengan tempat kelahirannya.
3. Migrasi risen (recent migration) adalah bentuk migrasi melewati batas wilayah administrasi (desa/kec/kab/provinsi) dimana pada waktu diadakan pendataan bertempat tinggal di daerah yang berbeda dengan tempat tinggal lima tahun yang lalu.

Tabel 3.1.3. : Laju Pertumbuhan Penduduk

NO	KECAMATAN	SEMESTER II TAHUN 2022	SEMESTER II TAHUN 2023	PERTUMBUHAN PENDUDUK	
KABUPATEN BENGKULU TENGAH		121.178	124.086	2.908	2,3%
1	KARANG TINGGI	12.993	13.193	200	0,2%
2	TALANG EMPAT	12.720	12.935	215	0,2%
3	PONDOK KELAPA	31.242	32.075	833	0,7%
4	PEMATANG TIGA	7.735	7.927	192	0,2%
5	PAGAR JATI	7.298	7.365	67	0,1%
6	TABA PENANJUNG	11.968	12.307	339	0,3%
7	MERIGI KELINDANG	7.355	7.582	227	0,2%
8	MERIGI SAKTI	6.623	6.783	160	0,1%
9	PONDOK KUBANG	10.422	10.776	354	0,3%
10	BANG HAJI	6.912	7.092	180	0,1%
11	SEMIDANG LAGAN	5.910	6.051	141	0,1%

Sumber : Data Kependudukan dan Pencatatan Sipil Indonesia Semester II Desember 2023.

Laju pertumbuhan penduduk dihitung dari pergerakan jumlah penduduk dibagi secara proporsional dengan jumlah penduduk.

Kabupaten Bengkulu Tengah mempunyai pertumbuhan penduduk yang tidak terlalu tinggi pada Tahun 2023, apabila dilihat dari tabel diatas yaitu sebesar 2.908 jiwa yang berarti pertumbuhan penduduk dalam waktu 1 (satu) tahun yaitu dari 2022 sampai dengan tahun 2023 bertambah sebesar 2,3 %.



3.1.4. RASIO JENIS KELAMIN (SEX RATIO).

Rasio Jenis Kelamin (RJK) adalah suatu angka yang menunjukkan perbandingan banyaknya jumlah penduduk laki-laki dan banyaknya jumlah penduduk perempuan pada suatu daerah dan waktu tertentu. Biasanya dinyatakan dalam banyaknya jumlah penduduk laki-laki per 100 penduduk perempuan. Data rasio jenis kelamin ini berguna untuk pengembangan perencanaan pembangunan yang berwawasan gender, terutama yang berkaitan dengan perimbangan pembangunan laki-laki dan perempuan secara adil. Selain itu, informasi rasio jenis kelamin juga penting diketahui oleh para politisi, terutama untuk meningkatkan keterwakilan perempuan dalam parlemen.

Tabel 3.1.4. : Rasio Jenis Kelamin (Sex Ratio)

NO	KECAMATAN	JUMLAH PENDUDUK		RASIO JENIS KELAMIN
		LAKI-LAKI	PEREMPUAN	
1	KARANG TINGGI	6.677	6.516	102
2	TALANG EMPAT	6.610	6.325	105
3	PONDOK KELAPA	16.343	15.732	104
4	PEMATANG TIGA	4.055	3.872	105
5	PAGAR JATI	3.751	3.614	104
6	TABA PENANJUNG	6.352	5.955	107
7	MERIGI KELINDANG	3.889	3.693	105
8	MERIGI SAKTI	3.438	3.345	103
9	PONDOK KUBANG	5.526	5.250	105
10	BANG HAJI	3.685	3.407	108
11	SEMIDANG LAGAN	3.130	2.921	107
TOTAL		63.456	60.630	105

Sumber : Data Kependudukan dan Pencatatan Sipil Indonesia Semester II Desember 2023.

Dari tabel diatas nampak bahwa Rasio Jenis Kelamin (RJK) atau Sex Ratio di Kabupaten Bengkulu Tengah sebesar 105 artinya dalam 100 penduduk Perempuan terdapat 105 penduduk laki-laki, berarti proporsi laki-laki lebih besar dari pada perempuan.



3.1.5. PIRAMIDA PENDUDUK.

Karakteristik penduduk menurut umur dan jenis kelamin berguna dalam membantu menyusun perencanaan pemenuhan kebutuhan dasar bagi penduduk sesuai dengan kebutuhan kelompok umur masing-masing, baik kebutuhan pangan, sandang, papan, pendidikan, kesehatan, pekerjaan dan lain sebagainya. Setiap kelompok umur memiliki kebutuhan yang berbeda-beda, misalnya kelompok bayi dan balita, mereka lebih membutuhkan asupan gizi yang baik dan perawatan kesehatan. Bagi penduduk perempuan remaja misalnya, mempunyai kebutuhan untuk meningkatkan status kesehatan agar ketika memasuki usia perkawinan tidak terkena anemia sedangkan kelompok penduduk usia lanjut juga membutuhkan pelayanan berkaitan dengan kesehatan dengan kesehatan dan lain-lain.

Tabel 3.1.5. : Jumlah Penduduk Menurut Struktur Umur dan Jenis Kelamin.

NO	STRUKTUR UMUR	LAKI-LAKI	PEREMPUAN	JUMLAH
1	0-4	5.098	4.635	9.733
2	5-9	5.558	5.322	10.880
3	10-14	6.013	5.410	11.423
4	15-19	5.298	5.069	10.367
5	20-24	5.700	5.323	11.023
6	25-29	5.251	4.995	10.246
7	30-34	5.195	4.911	10.106
8	35-39	4.961	4.876	9.837
9	40-44	4.994	4.882	9.876
10	45-49	4.074	4.023	8.097
11	50-54	3.408	3.282	6.690
12	55-59	2.645	2.554	5.199
13	60-64	2.150	2.086	4.236
14	65-69	1.428	1.277	2.705
15	70-75	838	817	1.655
16	>75	845	1.168	2.013
TOTAL		63.456	60.630	124.086

Sumber : Data Kependudukan dan Pencatatan Sipil Indonesia Semester II Desember 2023.

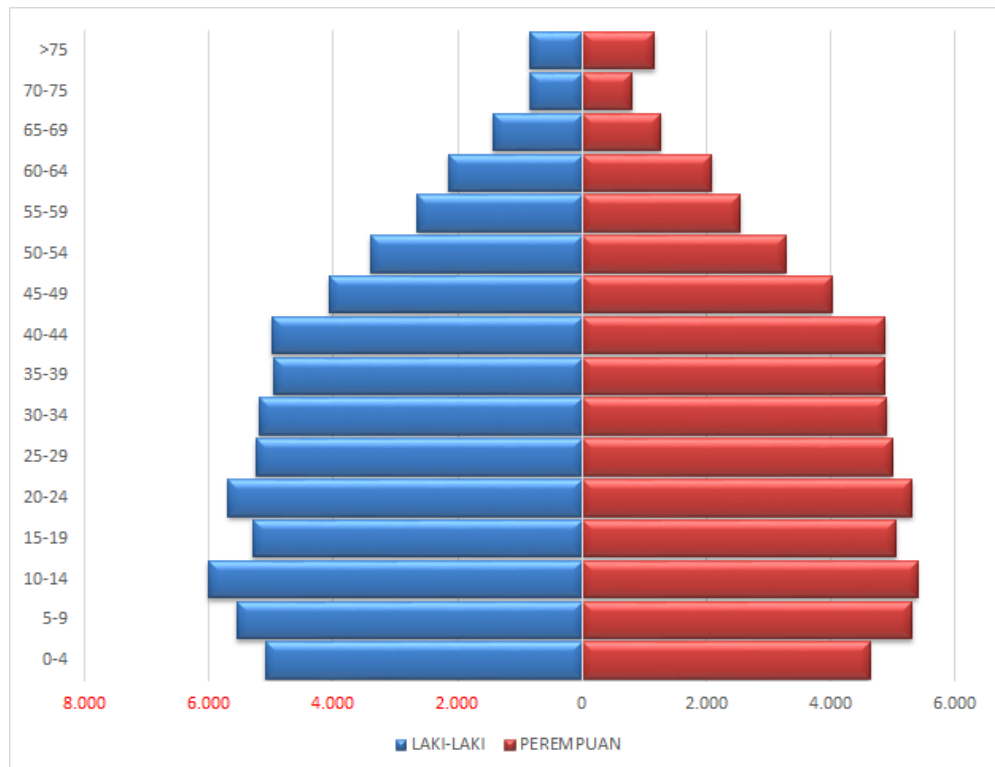


Dari tabel diatas menunjukkan bahwa penduduk Kabupaten Bengkulu Tengah sebagian besar merupakan penduduk berusia produktif yaitu pada kelompok umur antara 15 – 64 tahun dengan jumlah 85.677 jiwa atau sekitar 69,0 %, sedangkan untuk anak-anak yaitu umur 5 – 14 tahun dengan jumlah 22.303 jiwa atau sekitar 18,0 %, untuk lanjut usia yaitu umur 65 > 75 tahun dengan jumlah 6.373 jiwa atau sekitar 5,1 %, dan untuk balita yaitu umur 0 – 4 tahun dengan jumlah 9.733 jiwa atau sekitar 7,8 %, yang menunjukkan perlunya perhatian pemerintah untuk peningkatan kesehatan ibu dan anak, serta program perbaikan gizi yang memadai.

Penduduk berusia kurang dari 15 tahun cukup besar yaitu seperlima penduduk Kabupaten Bengkulu Tengah berjumlah 32.036 jiwa atau sekitar 25,8%. Hal ini harus menjadi perhatian karena 5 tahun mendatang kelompok ini akan menjadi tambahan tenaga kerja baru, yang memerlukan skill dan kualitas SDM yang memadai baik ketrampilan maupun etos kerja dan kepribadian. Untuk memperoleh hal tersebut, diperlukan asupan gizi yang cukup, pendidikan yang memadai serta lingkungan pergaulan yang cukup, baik di rumah maupun di masyarakat. Sehingga ketika mereka memasuki pasar kerja, mampu memperoleh peluang kerja yang tersedia. Disisi yang lain pemerintah Kabupaten Bengkulu Tengah harus mampu pula menciptakan pasar kerja yang dapat menyerap tenaga kerja lebih banyak lagi.

Struktur umur penduduk menurut jenis kelamin dapat digambarkan dalam bentuk piramida penduduk. Dasar piramida penduduk menunjukkan jumlah penduduk, dan badan piramida penduduk bagian kiri dan kanan menunjukkan banyaknya penduduk laki-laki dan perempuan menurut kelompok umur lima tahunan.





Penduduk Kabupaten Bengkulu Tengah menunjukkan struktur umur penduduk usia produktif lebih besar dibandingkan kelompok umur di atasnya. Pada piramida ini terlihat bahwa jumlah penduduk kelompok umur 0-4 tahun yang terletak pada dasar piramida mulai mengecil. Ini berarti angka kelahiran mulai menurun dibanding tahun-tahun sebelumnya, walaupun dari segi jumlah absolut tidak kecil. Demikian juga dengan jumlah penduduk 5-9 tahun masih terlihat lebar, berarti lima tahun ke depan dibutuhkan fasilitas pendidikan dasar dan menengah yang cukup untuk menampung penduduk kelompok ini.

Penduduk lansia (65 tahun ke atas), menunjukkan proporsi yang masih kecil. Namun dimasa depan proporsi penduduk lansia akan terus merambat naik, karena pergeseran umur penduduk serta usia harapan hidup yang semakin meningkat. Pertambahan jumlah penduduk lansia ini harus mulai diantisipasi dari sekarang, karena kelompok ini akan terus membesar di masa depan, sehingga diperlukan kebijakan seperti ketenagakerjaan, kesehatan, pelayanan lansia serta kebutuhan sosial dasar lainnya.

3.1.6. RASIO KETERGANTUNGAN (DEPENDENCY RATIO).

Rasio Ketergantungan digunakan untuk melihat hubungan antara perubahan struktur umur penduduk dengan ekonomi secara kasar. Rasio ini melihat seberapa besar beban tanggungan yang harus dipikul oleh penduduk produktif terhadap penduduk yang tidak produktif. Penduduk produktif secara ekonomi adalah mereka yang berada pada umur 15 – 64 tahun, yang dianggap memiliki potensi ekonomi. Semakin rendah Dependency Ratio, maka semakin rendah pula beban kelompok umur produktif untuk menanggung penduduk usia tidak produktif atau belum produktif.

Rumus :

$$RK = \frac{P_{(0-14)} + P_{65+}}{P_{(15-64)}} \times 100$$

RK : Rasio Ketergantungan

P₍₀₋₁₄₎ : Jumlah Penduduk Usia Muda (0 – 14 tahun)

P₆₅₊ : Jumlah Penduduk Usia Tua (65 tahun ke atas)

P₍₁₅₋₆₄₎ : Jumlah Penduduk Usia Produktif (15 – 64 tahun)

Rasio ketergantungan (dependency ratio) dapat juga digunakan sebagai indikator yang secara kasar dapat menunjukkan keadaan ekonomi suatu negara apakah tergolong negara maju atau negara yang sedang berkembang. Dependency ratio merupakan salah satu indikator demografi yang penting. Semakin tingginya persentase dependency ratio menunjukkan semakin tingginya beban yang harus ditanggung penduduk yang produktif untuk membiayai hidup penduduk yang belum produktif dan tidak produktif lagi. Sedangkan persentase dependency ratio yang semakin rendah menunjukkan semakin rendahnya beban yang ditanggung penduduk yang produktif untuk membiayai penduduk yang belum produktif dan tidak produktif lagi.



Tabel 3.1.6 : Rasio Ketergantungan (Dependency Ratio).

NO	STRUKTUR UMUR	LAKI-LAKI	PEREMPUAN	JUMLAH PENDUDUK	% PENDUDUK	RASIO KETERGANTUNGAN
1	0-14	5.098	4.635	9.733	25,8	45
	(UMUR MUDA)	5.558	5.322	10.880		
		6.013	5.410	11.423		
	TOTAL (UMUR MUDA)	16.669	15.367	32.036		
2	15-64	5.298	5.069	10.367	69,0	
	(UMUR PRODUKTIF)	5.700	5.323	11.023		
		5.251	4.995	10.246		
		5.195	4.911	10.106		
		4.961	4.876	9.837		
		4.994	4.882	9.876		
		4.074	4.023	8.097		
		3.408	3.282	6.690		
		2.645	2.554	5.199		
	2.150	2.086	4.236			
	TOTAL (UMUR PRODUKTIF)	43.676	42.001	85.677		
3	>= 65	1.428	1.277	2.705	5,1	
	(UMUR TUA)	838	817	1.655		
		845	1.168	2.013		
	TOTAL (UMUR TUA)	3.111	3.262	6.373		
	TOTAL	63.456	60.630	124.086	100	45

Sumber : Data Kependudukan dan Pencatatan Sipil Indonesia Semester II Desember 2023.

Nampak bahwa 69,0 % penduduk Kabupaten Bengkulu Tengah merupakan penduduk Usia produktif (usia kerja) yang berpotensi sebagai modal pembangunan, sedangkan penduduk yang berpotensi sebagai beban yaitu penduduk yang belum produktif (0-14 tahun) sebesar 25,8 % dan penduduk yang dianggap kurang produktif atau tidak produktif lagi (65 tahun ke atas) sebesar 5,1 %. Jika diperhatikan menurut jenis kelamin, jumlah penduduk usia produktif laki-laki lebih besar daripada penduduk usia produktif perempuan, terlihat pada kelompok usia lanjut penduduk laki-laki yang lebih banyak, sedangkan pada kelompok usia muda terlihat bahwa penduduk perempuan lebih kecil dibandingkan dengan penduduk laki-laki. Memperhatikan komposisi penduduk menurut kelompok usia muda, usia produktif, dan usia tua yang demikian, diketahui rasio ketergantungan Kabupaten Bengkulu Tengah sebesar 45 per 100 penduduk usia kerja, yang berarti bahwa setiap 100 penduduk usia produktif (usia kerja) di Kabupaten Bengkulu Tengah mempunyai tanggungan sekitar 45,0 % penduduk usia non produktif, 25,8 % diantaranya berasal dari kelompok usia muda dan 5,1 % lainnya berasal dari kelompok usia lanjut.



3.2. PENDUDUK MENURUT STATUS KAWIN.

Informasi data kependudukan menurut status kawin berguna untuk para penentu kebijakan dan pelaksana program kependudukan, seperti pembangunan keluarga, kelahiran serta upaya-upaya peningkatan kualitas keluarga. Cakupan data kependudukan menurut status kawin yaitu terdiri dari laki-laki dan perempuan. Status perkawinan terdiri dari belum kawin, kawin, cerai hidup dan cerai mati. Belum kawin adalah status belum/tidak terikat dalam perkawinan. Kawin adalah status terikat dalam perkawinan, baik tinggal bersama maupun terpisah (kawin sah, secara hukum/adat, agama, negara dan sebagainya, juga hidup bersama dan oleh masyarakat sekelilingnya dianggap sebagai suami istri). Cerai hidup adalah status hidup berpisah sebagai suami istri karena bercerai dan belum kawin lagi. Cerai walaupun belum resmi secara hukum dianggap cerai. Sebaliknya sementara hidup terpisah tidak dianggap bercerai, misalnya suami/istri yang ditinggalkan oleh istri/suami ke tempat lain karena sekolah, bekerja dll. Cerai mati adalah status suami/istrinya telah meninggal dunia dan belum kawin lagi.

3.2.1. JUMLAH PENDUDUK MENURUT STATUS KAWIN.

Jumlah Penduduk merupakan jumlah manusia yang bertempat tinggal/berdomisili pada suatu wilayah atau daerah dan memiliki mata pencaharian tetap di daerah itu serta tercatat secara sah berdasarkan peraturan yang berlaku.

Konsep perkawinan difokuskan pada keadaan dimana seorang laki-laki dan perempuan hidup bersama dalam jangka waktu yang lama secara sah (de jure) maupun tanpa pengesahan perkawinan (defacto). Secara tidak langsung status perkawinan mempengaruhi tingkat kelahiran. Pada umumnya, daerah dengan proporsi kawin yang tinggi cenderung menaikkan angka kelahiran.

Perkawinan merupakan ikatan sosial atau ikatan perjanjian hukum antar pribadi yang membentuk hubungan kekerabatan dan yang merupakan



suatu pranata dalam budaya setempat yang meresmikan hubungan antara pribadi yang biasanya intim dan seksual

belum kawin, mereka yang dikatakan melajang, kawin, perubahan dari status perkawinan lain menjadi status kawin, cerai, perubahan dari status kawin menjadi status cerai yang masing-masing bekas teman hidupnya belum meninggal, janda/duda, perubahan dari status kawin karena salah satu teman hidup meninggal, hidup bersama, suatu keadaan bila dua orang yang berjenis kelamin berbeda hidup bersama tanpa legalitas dalam hukum ataupun agama.

Tabel 3.2.1. : Jumlah Penduduk Menurut Status Kawin.

NO	KECAMATAN	BELUM KAWIN	KAWIN	CERAI HIDUP	CERAI MATI	TOTAL
1	KARANG TINGGI	5.995	6.443	269	486	13.193
2	TALANG EMPAT	6.015	6.199	241	480	12.935
3	PONDOK KELAPA	14.430	15.853	554	1.238	32.075
4	PEMATANG TIGA	3.329	4.225	121	252	7.927
5	PAGAR JATI	3.199	3.773	141	252	7.365
6	TABA PENANJUNG	5.589	6.049	243	426	12.307
7	MERIGI KELINDANG	3.088	4.088	149	257	7.582
8	MERIGI SAKTI	2.799	3.564	194	226	6.783
9	PONDOK KUBANG	4.819	5.376	173	408	10.776
10	BANG HAJI	2.959	3.803	108	222	7.092
11	SEMIDANG LAGAN	2.680	3.093	81	197	6.051
TOTAL		54.902	62.466	2.274	4.444	124.086

Sumber : Data Kependudukan dan Pencatatan Sipil Indonesia Semester II Desember 2023.

Dari tabel diatas dapat kita lihat penduduk yang berstatus belum kawin berjumlah 54.902 jiwa, sedangkan penduduk yang berstatus sudah berjumlah 62.466 jiwa, sedangkan penduduk berstatus cerai hidup berjumlah 2.274 jiwa dan penduduk berstatus cerai mati berjumlah 4.444 jiwa.



3.2.2. JUMLAH PENDUDUK MENURUT STATUS KAWIN DAN JENIS KELAMIN.

Tabel 3.2.2. : Jumlah Penduduk Menurut Status Kawin dan Jenis Kelamin.

NO	KECAMATAN	LAKI-LAKI				PEREMPUAN				TOTAL
		BELUM KAWIN	KAWIN	CERAI HIDUP	CERAI MATI	BELUM KAWIN	KAWIN	CERAI HIDUP	CERAI MATI	
1	KARANG TINGGI	3.254	3.202	117	104	2.741	3.241	152	382	13.193
2	TALANG EMPAT	3.338	3.085	103	84	2.677	3.114	138	396	12.935
3	PONDOK KELAPA	7.971	7.881	252	239	6.459	7.972	302	999	32.075
4	PEMATANG TIGA	1.851	2.095	52	57	1.478	2.130	69	195	7.927
5	PAGAR JATI	1.780	1.874	54	43	1.419	1.899	87	209	7.365
6	TABA PENANJUNG	3.158	3.002	101	91	2.431	3.047	142	335	12.307
7	MERIGI KELINDANG	1.754	2.027	63	45	1.334	2.061	86	212	7.582
8	MERIGI SAKTI	1.540	1.770	81	47	1.259	1.794	113	179	6.783
9	PONDOK KUBANG	2.675	2.675	81	95	2.144	2.701	92	313	10.776
10	BANG HAJI	1.707	1.891	44	43	1.252	1.912	64	179	7.092
11	SEMIDANG LAGAN	1.516	1.540	40	34	1.164	1.553	41	163	6.051
TOTAL		30.544	31.042	988	882	24.358	31.424	1.286	3.562	124.086

Sumber : Data Kependudukan dan Pencatatan Sipil Indonesia Semester II Desember 2023.

Dari tabel diatas dapat kita lihat penduduk yang berstatus belum kawin laki-laki berjumlah 30.544 jiwa, sedangkan penduduk yang berstatus belum kawin perempuan berjumlah 24.358 jiwa. penduduk yang berstatus kawin laki-laki berjumlah 31.042 jiwa, sedangkan penduduk yang berstatus kawin perempuan berjumlah 31.424 jiwa. penduduk yang berstatus cerai hidup laki-laki berjumlah 988 jiwa, sedangkan penduduk yang berstatus cerai hidup perempuan berjumlah 1.286 jiwa. penduduk yang berstatus cerai mati laki-laki berjumlah 882 jiwa, sedangkan penduduk yang berstatus cerai mati perempuan berjumlah 3.562 jiwa.



3.3. PENDUDUK MENURUT KARAKTERISTIK SOSIAL.

3.3.1. JUMLAH PENDUDUK MENURUT PENDIDIKAN.

Pendidikan yang dicapai seseorang merupakan salah satu indikator kualitas penduduk suatu daerah. Jumlah dan proporsi penduduk berdasarkan pendidikan ini untuk mengetahui karakteristik penduduk berdasarkan jenjang pendidikan, baik yang belum/tidak sekolah maupun yang sedang sekolah ataupun yang telah menamatkan pendidikan tertentu.

Jenjang pendidikan terdiri atas pendidikan dasar (SD/MI, SMP/MTs), pendidikan menengah (SMA/MA), pendidikan tinggi (sekolah tinggi, universitas)

a. Jenjang pendidikan dasar.

Jenjang pendidikan dasar meliputi SD atau MI dan SMP atau MTs atau bentuk-bentuk jenjang sekolah yang sederajat lainnya. Pendidikan SD dan MI bertujuan memberi bekal kemampuan dasar untuk melanjutkan pendidikan pada tingkat SMP atau MTs. Adapun pendidikan SMP atau MTs bertujuan untuk meningkatkan pengetahuan, siswa agar dapat melanjutkan pendidikan ke jenjang yang lebih tinggi serta memiliki hubungan interaksi dengan lingkungan sosial, budaya, dan alam sekitar.

b. Jenjang pendidikan menengah.

Jenjang pendidikan menengah meliputi SMA, MA, SMK, atau sekolah yang sederajat lainnya. Pendidikan menengah bertujuan memberikan pengajaran yang bersifat teoritis dan praktis serta mengutamakan perluasan wawasan ilmu pengetahuan dan peningkatan keterampilan siswa agar dapat mengembangkan potensi diri atau melanjutkan ke jenjang pendidikan tinggi atau langsung bekerja.



c. Pendidikan tinggi.

Jenjang pendidikan tinggi meliputi program diploma, sarjana, magister, spesialis, dan doktor. Adapun bentuk pendidikan/ perguruan tinggi antara lain akademi, sekolah tinggi, universitas, dan institut.

Pendidikan di perguruan tinggi terbagi menjadi:

- a) Pendidikan akademik, yang diarahkan pada penguasaan, pengembangan, peningkatan mutu, serta perluasan wawasan ilmu pengetahuan.
- b) Pendidikan profesional, yang diarahkan pada penerapan keahlian tertentu dan mengutamakan peningkatan kemampuan penerapan ilmu pengetahuan.

Tingkat pendidikan penduduk yang dicapai oleh suatu Kabupaten akan memberikan gambaran tentang kualitas sumberdaya manusia yang tinggal di Kabupaten tersebut. Kabupaten - kabupaten yang maju tingkat pendidikan penduduknya termasuk tinggi, sebaliknya dengan Kabupaten - kabupaten berkembang, apalagi Kabupaten miskin, terdapat beberapa ukuran untuk melihat keadaan pendidikan suatu daerah yaitu.

- Rata-rata Lama Sekolah, Angka Melek Huruf (AMH), Rata-rata lama sekolah adalah jumlah tahun pelajaran penduduk usia 15 tahun ke atas yang telah diselesaikan dalam pendidikan formal.
- Angka Partisipasi Sekolah (APS), Angka Melek Huruf adalah persentase penduduk usia 15 tahun ke atas yang bisa membaca dan menulis serta mengerti sebuah kalimat sederhana dalam hidupnya sehari-hari.
- Angka Partisipasi Sekolah merupakan ukuran daya serap sistem pendidikan terhadap penduduk usia sekolah. tingkat pendidikannya rendah.



Tabel 3.3.1. : Jumlah Penduduk Menurut Pendidikan.

NO	KECAMATAN	TIDAK / BELUM SEKOLAH	BELUM TAMAT SD / SEDERAJAT	TAMAT SD / SEDERAJAT	SLTP / SEDERAJAT	SLTA / SEDERAJAT	DIPLOMA I / II	AKADEMI/D-III/SARJANA MUDA	DIPLOMA IV / STRATA-I	STRATA-II	STRATA-III	JUMLAH
1	KARANG TINGGI	4.686	1.039	3.018	1.622	2.148	47	79	524	28	2	13.193
2	TALANG EMPAT	4.029	1.022	2.639	1.672	2.727	53	102	649	42	-	12.935
3	PONDOK KELAPA	10.431	2.507	7.527	4.327	5.532	124	234	1.306	83	4	32.075
4	PEMATANG TIGA	3.974	735	1.743	630	702	8	21	113	1	-	7.927
5	PAGAR JATI	3.011	701	1.753	758	894	18	31	195	4	-	7.365
6	TABA PENANJUNG	4.209	1.105	2.729	1.553	2.171	56	78	391	15	-	12.307
7	MERIGI KELINDANG	3.004	714	2.044	808	825	4	28	152	3	-	7.582
8	MERIGI SAKTI	2.827	729	1.427	677	885	19	39	173	7	-	6.783
9	PONDOK KUBANG	3.573	859	2.549	1.433	1.763	33	82	456	27	1	10.776
10	BANG HAJI	3.083	552	1.900	712	726	6	21	91	1	-	7.092
11	SEMIDANG LAGAN	1.994	491	1.630	801	932	7	37	154	5	-	6.051
TOTAL		44.821	10.454	28.959	14.993	19.305	375	752	4.204	216	7	124.086
PERSENTASE		36,1%	8,4%	23,3%	12,1%	15,6%	0,3%	0,6%	3,4%	0,2%	0,0%	100,0%

Sumber : Data Kependudukan dan Pencatatan Sipil Indonesia Semester II Desember 2023.

Berdasarkan tabel diatas Jumlah Penduduk Menurut Pendidikan Kabupaten Bengkulu Tengah yaitu Tidak / Belum Sekolah berjumlah 44.821 jiwa 36,1%. Belum Tamat SD / Sederajat berjumlah 10.454 jiwa 8,4%. Tamat SD / Sederajat berjumlah 28.959 jiwa 23,3%. SLTP / Sederajat 14.993 jiwa 12,1%. SLTA / Sederajat berjumlah 19.305 jiwa 15,6%. D I/II berjumlah 375 jiwa 0,3%. Akademi/D-III/Sarjana Muda berjumlah 752 jiwa 0,6%. D-IV/ Strata-I berjumlah 4.204 jiwa 3,4%. Strata-II berjumlah 216 jiwa 0,2%. Strata-III berjumlah 7 jiwa 0.0 %.

Data ini diharapkan dapat dijadikan acuan pemerintah Kabupaten Bengkulu Tengah melalui instansi terkait untuk menentukan kebijakan yang berhubungan dengan penanganan masalah pendidikan dengan cara membangun sarana dan prasarana sekolah merata di semua daerah sehingga tidak ada siswa yang tidak bersekolah karena lokasinya yang jauh, penggunaan anggaran pendidikan yang optimal dan efisien. meningkatkan kualitas dan kuantitas guru pengajar, memberikan beasiswa bagi siswa yang kurang mampu dan siswa yang berprestasi.



3.3.2. JUMLAH PENDUDUK MENURUT PEKERJAAN.

Pekerjaan yaitu sebuah aktifitas antar manusia untuk saling memenuhi kebutuhan dengan tujuan tertentu, dalam hal ini pendapatan atau penghasilan. Penghasilan tersebut yang nantinya akan digunakan sebagai pemenuhan kebutuhan, baik ekonomi, psikis maupun biologis.

Pekerjaan dalam arti luas adalah aktivitas utama yang dilakukan oleh manusia. Dalam arti sempit, istilah pekerjaan digunakan untuk suatu tugas atau kerja yang menghasilkan uang bagi seseorang.

Penduduk Usia Kerja adalah penduduk yang berusia 15 tahun ke atas, dan Penduduk Bukan Usia Kerja adalah penduduk yang berusia di bawah 15 tahun.

Bekerja yaitu kegiatan melakukan pekerjaan dengan maksud memperoleh atau membantu memperoleh penghasilan atau keuntungan paling sedikit selama satu jam dalam seminggu yang lalu. Bekerja selama satu jam tersebut harus dilakukan berturut-turut dan tidak terputus. Kegiatan bekerja ini mencakup, baik yang sedang bekerja maupun yang punya pekerjaan tetapi dalam seminggu yang lalu sementara tidak aktif bekerja, misal karena cuti, sakit dan sejenisnya, sedangkan Pengangguran terdapat dua definisi pengangguran yaitu definisi standar dan definisi luas (relaxed). Pengangguran definisi standar yaitu meliputi penduduk yang tidak bekerja tetapi sedang mencari pekerjaan/mempersiapkan suatu usaha. Sedangkan pengangguran definisi luas juga mencakup penduduk yang tidak aktif mencari kerja tetapi bersedia/siap bekerja.

Dampak Pengangguran Terhadap Lingkungan Sosial adalah Menurunnya tingkat produktifitas, Pengangguran dapat menghilangkan mata pencaharian, Pengangguran dapat menghilangkan ketrampilan, Bertambahnya tingkat kemiskinan dan Timbulnya kriminalitas di kalangan masyarakat Oleh karena itu Pemerintah harus berperan aktif untuk mengatasi masalah pengangguran ini dengan cara Meningkatkan keterampilan tenaga kerja, Meningkatkan mutu pendidikan, Mendirikan



pusat-pusat latihan kerja, Meningkatkan pertumbuhan ekonomi dan Memperluas lapangan kerja.

Tabel 3.3.2. : Jumlah penduduk menurut jenis pekerjaan.

NO	JENIS PEKERJAAN	KARANG TINGGI	TALANG EMPAT	PONDOK KELAPA	PEMATANG TIGA	PAGAR JATI	TABA PENANJUNG	MERIGI KELINDANG	MERIGI SAKTI	PONDOK KUBANG	BANG HAJI	SEMIDANG LAGAN	TOTAL	PERSENTASE
1	TIDAK/BELUM BEKERJA	4.500	4.089	10.202	2.802	2.508	4.104	2.366	2.167	3.440	2.321	1.918	40.417	33%
2	MENGURUS RUMAH TANGGA	2.367	2.632	6.437	1.037	809	2.105	956	692	1.881	709	1.098	20.723	17%
3	PELAJAR/MAHASISWA	1.449	1.775	3.780	543	657	1.274	696	611	1.277	644	716	13.422	11%
4	PENSIUNAN	20	55	115	2	11	38	6	5	18	4	8	282	0%
5	PEGAWAI NEGERI SIPIL (PNS)	214	299	504	19	73	191	53	68	179	25	40	1.665	1%
6	TENTARA NASIONAL INDONESIA	11	7	15	-	3	117	3	4	4	1	1	166	0%
7	KEPOLISIAN RI (POLRI)	28	55	45	-	4	17	4	1	17	1	4	176	0%
8	PERDAGANGAN	30	30	103	9	10	56	12	15	24	4	8	301	0%
9	PETANI/PEKEBUN	1.951	1.170	3.909	2.684	2.501	2.566	2.793	2.395	1.659	2.660	1.423	25.711	21%
10	PETERNAK	4	4	5	1	1	1	-	-	2	1	1	20	0%
11	NELAYAN/PERIKANAN	2	6	269	1	1	2	-	1	5	1	2	290	0%
12	INDUSTRI	-	3	1	-	1	-	-	-	1	1	-	7	0%
13	KONSTRUKSI	1	-	3	1	-	2	-	-	15	1	2	25	0%
14	TRANSPORTASI	4	3	10	-	-	2	-	2	1	-	-	22	0%
15	KARYAWAN SWASTA	728	841	952	76	118	412	98	113	376	79	210	4.003	3%
16	KARYAWAN BUMN	7	13	15	2	2	4	-	1	5	-	5	54	0%
17	KARYAWAN BUMD	1	-	3	-	-	1	-	-	3	-	-	8	0%
18	AN HONORER	75	109	169	51	85	103	67	60	80	33	30	862	1%
19	BURUH HARIAN LEPAS	671	762	2.126	49	92	296	57	56	668	51	104	4.932	4%
20	BURUH TANI/PERKEBUNAN	197	151	465	260	139	141	57	211	100	159	91	1.971	2%
21	BURUH NELAYAN/PERIKANAN	-	3	23	-	1	-	-	-	1	-	-	28	0%
22	BURUH PETERNAKAN	4	3	5	-	-	-	2	-	-	-	-	14	0%
23	PEMBANTU RUMAH TANGGA	1	3	5	-	1	8	-	-	1	-	1	20	0%
24	TUKANG CUKUR	-	1	2	-	-	-	-	-	-	-	-	3	0%
25	TUKANG LISTRIK	-	-	3	-	-	2	-	1	1	-	-	7	0%
26	TUKANG BATU	2	11	33	-	-	3	1	2	18	-	-	70	0%
27	TUKANG KAYU	9	5	28	3	-	12	-	4	17	-	2	80	0%
28	TUKANG SOL SEPATU	1	-	1	-	-	-	-	-	1	-	-	3	0%
29	TUKANG LAS/PANDAI BESI	2	1	5	-	-	1	-	-	2	4	-	15	0%
30	TUKANG JAHIT	1	5	14	-	-	-	-	-	4	-	-	24	0%
31	TUKANG GIGI	-	-	1	-	-	-	-	-	-	-	-	1	0%
32	PENATA RIAS	1	1	2	-	-	-	-	-	-	-	-	4	0%
33	PENATA BUSANA	-	1	1	-	-	-	-	-	-	-	-	2	0%
34	PENATA RAMBUT	-	-	-	-	-	-	-	1	1	-	-	2	0%
35	MEKANIK	5	7	19	-	-	2	-	1	5	1	1	41	0%
36	SENIMAN	-	-	2	-	-	-	-	-	-	-	-	2	0%
37	TABIB	-	-	1	-	-	-	-	-	-	-	-	1	0%
38	IMAM MASJID	-	-	-	2	1	1	-	1	2	-	-	7	0%
39	PENDETA	-	1	2	-	-	2	-	2	5	-	1	13	0%
40	WARTAWAN	1	1	1	-	-	2	-	1	-	-	-	6	0%
41	USTADZ/MUBALIGH	-	-	1	-	-	-	-	-	-	-	-	1	0%
42	ANGGOTA DPRD KAB./KOTA	2	-	1	-	2	1	-	-	1	-	-	7	0%
43	DOSEN	-	8	13	-	-	1	-	-	4	-	1	27	0%
44	GURU	20	24	97	9	12	26	6	12	24	7	11	248	0%
45	ARSITEK	-	-	1	-	-	-	-	-	-	-	-	1	0%
46	KONSULTAN	1	-	2	-	-	-	-	-	-	-	-	3	0%
47	DOKTER	1	9	8	-	-	1	-	-	-	-	-	19	0%
48	BIDAN	8	5	12	2	1	7	2	10	5	2	8	62	0%
49	PERAWAT	3	3	2	1	-	5	1	-	1	-	-	16	0%
50	APOTEKER	-	2	-	-	-	-	-	-	-	-	-	2	0%
51	PENYIAR RADIO	-	-	1	-	-	-	-	-	-	-	-	1	0%
52	PELAUT	-	-	2	-	-	-	-	-	-	-	-	2	0%
53	SOPIR	45	42	144	11	5	41	3	2	19	5	18	335	0%
54	PEDAGANG	34	46	173	15	8	40	8	13	29	2	14	382	0%
55	PERANGKAT DESA	6	18	159	19	11	2	3	4	15	3	28	268	0%
56	KEPALA DESA	2	1	15	4	-	1	-	-	2	2	2	29	0%
57	WIRASWASTA	784	730	2.166	318	308	716	388	326	863	371	301	7.271	6%
58	ANGGOTA LEMBAGA TINGGI LAIN	-	-	1	6	-	1	-	-	-	-	-	9	0%
59	OPERATOR	-	-	1	-	-	-	-	-	-	-	-	1	0%
60	PEKERJAAN LAINNYA	-	-	-	-	-	-	-	1	-	-	1	2	0%
TOTAL		13.193	12.935	32.075	7.927	7.365	12.307	7.582	6.783	10.776	7.092	6.051	124.086	100,00%

Sumber : Data Kependudukan dan Pencatatan Sipil Indonesia Semester II Desember 2023.



Dari tabel diatas dapat dilihat bahwa penduduk berdasarkan pekerjaan terbesar adalah Tidak/Belum Bekerja berjumlah 40.417 jiwa 33%, kedua Petani/Pekebun berjumlah 25.711 jiwa 21%, dan yang ketiga Mengurus Rumah Tangga berjumlah 20.723 jiwa 17%. Berdasarkan data tersebut pihak terkait dapat mengambil kebijakan untuk menciptakan lapangan pekerjaan bagi warga Kabupaten Bengkulu Tengah.

Jumlah penduduk menurut jenis pekerjaan merupakan angka yang menunjukkan penyebaran penduduk bekerja disetiap jenis pekerjaan. Dengan indikator ini dapat dijadikan bahan bagi pemerintah dalam menentukan kebijakan yang berhubungan dengan ketenagakerjaan.

3.3.3. JUMLAH PENDUDUK MENURUT AGAMA.

Agama merupakan keyakinan terhadap Tuhan Yang Maha Esa yang harus dimiliki oleh setiap manusia. Masyarakat Indonesia memeluk agama dan kepercayaan yang beragam. Agama di Indonesia memegang peranan penting dalam kehidupan masyarakat. Hal ini dinyatakan dalam ideologi bangsa Indonesia, Pancasila: "Ketuhanan Yang Maha Esa". Sejumlah agama di Indonesia berpengaruh terhadap, ekonomi dan budaya. Ajaran agama membentuk penganutnya makin peka terhadap masalah-masalah sosial seperti, kemiskinan, keadilan, kesejahteraan dan kemanusiaan. Kepekaan ini juga mendorong untuk tidak bisa berdiam diri menyaksikan kebatilan yang merasuki sistem kehidupan yang ada.

Negara memberikan kebebasan bagi semua penduduknya untuk memilih agama sesuai dengan keyakinannya. Kebebasan memilih tersebut merupakan Hak Azazi Manusia dan karena itu dilindungi oleh negara. Tidak diperbolehkan seseorang atau sekelompok orang memaksakan kehendaknya terhadap orang lain untuk memilih agama tertentu. Berdasarkan Penjelasan Atas Penetapan Presiden No 1 Tahun 1965 Tentang Pencegahan Penyalahgunaan dan/atau Penodaan Agama pasal 1, "Agama-agama yang dipeluk oleh penduduk di Indonesia ialah Islam, Kristen, Katolik, Hindu, Budha, Khong Hu Cu (Confusius) dan Kepercayaan.



Oleh Karena itu hendaknya masyarakat terkhusus Kabupaten Bengkulu Tengah harus menjunjung tinggi toleransi antar umat Beragama. Rasa toleransi bisa berbentuk dalam macam-macam hal. Hal ini sangat penting demi menjaga tali kerukunan umat beragama, karena jika rasa toleransi antar umat beragama sudah tinggi, maka konflik – konflik yang mengatasnamakan Agama dengan sendirinya akan berkurang ataupun hilang sama sekali. Selalu siap membantu sesama dalam keadaan apapun dan tanpa melihat status orang tersebut. Jangan melakukan perlakuan diskriminasi terhadap suatu agama, terutama saat mereka membutuhkan bantuan. Justru dengan membantu mereka yang kesusahan, kita akan mempererat tali persaudaraan sebangsa dan setanah air kita, sehingga secara tidak langsung akan memperkokoh persatuan dan kesatuan . Hormatilah selalu orang lain tanpa memandang Agama apa yang mereka anut. Hal ini tentu akan mempererat kerukunan umat beragama. Bila terjadi masalah yang membawa nama agama, tetap selesaikan dengan kepala dingin dan damai, tanpa harus saling tunjuk dan menyalahkan.

Informasi jumlah penduduk menurut agama diperlukan oleh pemerintah untuk merencanakan sarana dan prasarana serta kerukunan antar umat beragama. Berikut tabel jumlah penduduk menurut agama di Kabupaten Bengkulu Tengah.

Tabel 3.3.3. : Jumlah Penduduk Menurut Agama.

NO	KECAMATAN	ISLAM	KRISTEN	KATHOLIK	HINDU	BUDHA	KHONGHUCU	KEPERCAYAAN	JUMLAH
1	KARANG TINGGI	13.089	84	16	4	-	-	-	13.193
2	TALANG EMPAT	12.760	141	20	4	10	-	-	12.935
3	PONDOK KELAPA	30.905	518	369	270	13	-	-	32.075
4	PEMATANG TIGA	7.925	2	-	-	-	-	-	7.927
5	PAGAR JATI	7.347	18	-	-	-	-	-	7.365
6	TABA PENANJUNG	12.178	118	7	-	-	-	4	12.307
7	MERIGI KELINDANG	7.578	3	1	-	-	-	-	7.582
8	MERIGI SAKTI	6.724	59	-	-	-	-	-	6.783
9	PONDOK KUBANG	10.460	292	24	-	-	-	-	10.776
10	BANG HAJI	7.087	5	-	-	-	-	-	7.092
11	SEMIDANG LAGAN	5.957	66	25	3	-	-	-	6.051
TOTAL		122.010	1.306	462	281	23	-	4	124.086
PERSENTASE		98,3%	1,1%	0,4%	0,2%	0,0%	0,0%	0%	100%

Sumber : Data Kependudukan dan Pencatatan Sipil Indonesia Semester II Desember 2023.



Sebagian besar penduduk Kabupaten Bengkulu Tengah beragama Islam berjumlah 122.010 jiwa 98.3 %. Sisanya secara berturut-turut adalah Agama Kristen berjumlah 1.306 jiwa 1,1%, Agama Katholik berjumlah 462 jiwa 0,4%, Agama Hindu berjumlah 281 jiwa 0,2%, Agama Budha berjumlah 23 jiwa 0.0%, sedangkan Kepercayaan berjumlah 4 jiwa 0.00%, dan yang terakhir agama Khong hu chu penganut agama ini tidak ada di Kabupaten Bengkulu Tengah.

3.3.4. JUMLAH DAN PROPORSI PENDUDUK MENURUT DISABILITAS.

Pengertian Disabilitas adalah adanya dsifungsi atau berkurangnya suatu fungsi yang secara objektif dapat diukur/dilihat, karena adanya kehilangan/kelainan dari bagian tubuh/organ seseorang. Misalnya, tidak adanya tangan, kelumpuhan pada bagian tertentu dari tubuh. Disabilitas ini bisa selalu pada seseorang, yang dapat menghasilkan perilaku-perilaku yang berbeda pada individu yang berebeda, misalnya kerusakan otak dapat menjadikan individu tersebut disabilitas mental, hiperkatif, buta, dan lain-lain.

Dalam Kamus Bahasa Indonesia, kata disabilitas dapat diartikan dalam berbagai makna, seperti:

- a) Kekurangan yang menyebabkan mutunya kurang baik atau kurang sempurna (yang terdapat pada badan, benda, batin atau akhlak);
- b) Lecet (kerusakan, noda) yang menyebabkan keadaannya menjadi kurang baik (kurang sempurna);
- c) Cela atau aib;
- d) Tidak (kurang sempurna).

Data ini diharapkan dapat dijadikan acuan pemerintah melalui instansi terkait untuk menentukan kebijakan yang berhubungan dengan penanganan disabilitas dimaksud.



Tabel 3.3.4. : Jumlah dan Proporsi Penduduk Menurut Disabilitas.

NO	KECAMATAN	DISABILITAS FISIK	DISABILITAS NETRA/BUTA	DISABILITAS RUNGU/WICARA	DISABILITAS MENTAL/JIWA	DISABILITAS FISIK/MENTAL	DISABILITAS LAINNYA	JUMLAH DISABILITAS
1	KARANG TINGGI	2	6	4	4	1	5	22
2	TALANG EMPAT	2	4	4	23	2	1	36
3	PONDOK KELAPA	4	6	10	13	5	5	43
4	PEMATANG TIGA	1	5	5	1	1	3	16
5	PAGAR JATI	3	3	4	1	1	2	14
6	TABA PENANJUNG	4	1	6	3	1	3	18
7	MERIGI KELINDANG	2	3	2	2	3	4	16
8	MERIGI SAKTI	-	2	-	5	-	-	7
9	PONDOK KUBANG	3	3	6	21	-	2	35
10	BANG HAJI	5	3	2	1	-	1	12
11	SEMIDANG LAGAN	1	1	2	5	1	1	11
TOTAL		27	37	45	79	15	27	230
PERSENTASE		0,02%	0,03%	0,04%	0,07%	0,01%	0,02%	0,19%

Sumber : Data Kependudukan dan Pencatatan Sipil Indonesia Semester II Desember 2023.

Pada tabel diatas terlihat bahwa prosentase penduduk Kabupaten Bengkulu Tengah yang mengalami disabilitas ada sebanyak 230 jiwa atau 0,19% dari jumlah penduduk sebanyak 124.086 jiwa. Jika dilihat dari jenis disabilitas fisik berjumlah 27 jiwa 0,02%, disabilitas netra atau buta sebanyak 37 jiwa 0,03%, disabilitas rungu sebanyak 45 jiwa 0,04%, disabilitas mental atau jiwa sebanyak 79 jiwa 0,07%, disabilitas fisik dan mental sebanyak 15 jiwa 0,01% dan disabilitas lainya sebanyak 27 jiwa 0,02%.

3.4. KELUARGA.

Keluarga dibentuk dari sekelompok orang yang terikat dan mempunyai hubungan kekerabatan karena perkawinan, kelahiran, adopsi dan lain sebagainya. Unit keluarga menjadi hal penting untuk berbagai intervensi seperti penanganan kemiskinan, keluarga berencana, kesehatan danlain sebagainya. Keluarga terbagi menjadi dua yaitu keluarga inti/batih (nuclear family) dan keluarga luas (extended family).



Informasi tentang jumlah keluarga dan komposisi anggota keluarga, juga diperlukan dalam perencanaan maupun implementasi kebijakan pemenuhan pelayanan dasar, seperti pendidikan, kesehatan, perumahan, kebutuhan pangan, pengentasan kemiskinan, dan sebagainya.

3.4.1. JUMLAH KEPALA KELUARGA DAN RATA-RATA JUMLAH KEPALA KELUARGA.

Banyaknya jumlah anggota keluarga dan kepala keluarga dalam satu rumah tangga dapat digunakan untuk menggambarkan kondisi lingkungan dan kesejahteraan penduduk. Rata-rata jumlah anggota keluarga dalam satu keluarga terkait dengan tantangan beban ketergantungan keluarga. Diasumsikan semakin kecil jumlah anggota keluarga, akan semakin baik tingkat kesejahteraannya. Diasumsikan pula jika dalam satu rumah tangga terdiri dari lebih dari satu keluarga, menunjukkan kondisi kesejahteraan yang kurang ideal, karena terkait dengan kecukupan daya dukung dan daya tampung lingkungan rumah tangga. Berikut tabel jumlah penduduk menurut kepala keluarga di Kabupaten Bengkulu Tengah.

Tabel 3.4.1. Jumlah Keluarga dan Rata-Rata Jumlah Anggota Keluarga.

NO	KECAMATAN	JUMLAH KEPALA KELUARGA	JUMLAH PENDUDUK	RATA-RATA JUMLAH
1	KARANG TINGGI	4.139	13.193	3,19
2	TALANG EMPAT	3.959	12.935	3,27
3	PONDOK KELAPA	10.036	32.075	3,20
4	PEMATANG TIGA	2.618	7.927	3,03
5	PAGAR JATI	2.404	7.365	3,06
6	TABA PENANJUNG	3.958	12.307	3,11
7	MERIGI KELINDANG	2.533	7.582	2,99
8	MERIGI SAKTI	2.325	6.783	2,92
9	PONDOK KUBANG	3.365	10.776	3,20
10	BANG HAJI	2.334	7.092	3,04
11	SEMIDANG LAGAN	1.921	6.051	3,15
TOTAL		39.592	124.086	3,13

Sumber : Data Kependudukan dan Pencatatan Sipil Indonesia Semester II Desember 2023



Pada tabel diatas terlihat bahwa Rata-rata jumlah kepala keluarga di Kabupaten Bengkulu Tengah sebanyak 3,13 per keluarga. Ini menunjukkan bahwa keluarga di Kabupaten Bengkulu Tengah lebih banyak merupakan keluarga inti dengan jumlah anggota keluarga sebanyak 3-1 orang. Bila diperhatikan menurut kecamatan, rata-rata jumlah anggota keluarga di setiap Kecamatan juga terdiri dari 3-1 orang per keluarga.

3.4.2. JENIS KELAMIN KEPALA KELUARGA.

Jumlah kepala keluarga berdasarkan jenis kelamin laki-laki lebih besar daripada yang berjenis kelamin perempuan. Berdasarkan data kependudukan bersih, jumlah kepala keluarga berjenis kelamin laki-laki berjumlah 33.554 jiwa 85%. Sedangkan, kepala keluarga berjenis perempuan berjumlah 6.038 jiwa atau 15%. Data ini dapat dilihat pada tabel berikut ini.

Tabel 3.4.1. Jumlah Keluarga dan Rata-Rata Jumlah Anggota Keluarga.

NO	KECAMATAN	KEPALA KELUARGA		JUMLAH KEPALA KELUARGA	PERSEN	
		LAKI-LAKI	PEREMPUAN		LAKI-LAKI	PEREMPUAN
1	KARANG TINGGI	3.493	646	4.139	9%	2%
2	TALANG EMPAT	3.319	640	3.959	8%	2%
3	PONDOK KELAPA	8.519	1.517	10.036	22%	4%
4	PEMATANG TIGA	2.229	389	2.618	6%	1%
5	PAGAR JATI	2.024	380	2.404	5%	1%
6	TABA PENANJUNG	3.330	628	3.958	8%	2%
7	MERIGI KELINDANG	2.158	375	2.533	5%	1%
8	MERIGI SAKTI	1.934	391	2.325	5%	1%
9	PONDOK KUBANG	2.887	478	3.365	7%	1%
10	BANG HAJI	2.005	329	2.334	5%	1%
11	SEMIDANG LAGAN	1.656	265	1.921	4%	1%
TOTAL		33.554	6.038	39.592	85%	15%

Sumber : Data Kependudukan dan Pencatatan Sipil Indonesia Semester II Desember 2023.



3.4.3. STATUS HUBUNGAN KELUARGA.

Dapat kita lihat Berikut ini status hubungan kepala keluarga di Kabupaten Bengkulu Tengah, dengan jumlah kepala keluarga 39.592 jiwa, Istri berjumlah 29.981 jiwa, anak berjumlah 53.216 jiwa, menantu berjumlah 7 jiwa, cucu berjumlah 294 jiwa, orang tua berjumlah 160 jiwa, mertua berjumlah 129 jiwa, pembantu berjumlah 1 jiwa sedangkan yang lainnya berjumlah 46 jiwa.

Tabel 3.4.1. Status Hubungan Keluarga.

NO	KECAMATAN	KEPALA KELUARGA	SUAMI	ISTERI	ANAK	MENANTU	CUCU	ORANG TUA	MERTUA	FAMILI LAIN	PEMBANTU	LAINNYA	JUMLAH
1	KARANGTINGGI	4.139	-	3.100	5.805	1	42	16	10	75	0	5	13.193
2	TALANG EMPAT	3.959	-	2.977	5.827	1	32	16	15	100	0	8	12.935
3	PONDOK KELAPA	10.036	-	7.650	13.997	3	71	63	43	202	0	10	32.075
4	PEMATANG TIGA	2.618	-	1.998	3.261	2	14	7	5	20	0	2	7.927
5	PAGARJATI	2.404	-	1.818	3.094	-	15	2	4	24	0	4	7.365
6	TABA PENANJUNG	3.958	-	2.884	5.346	-	22	13	10	71	0	3	12.307
7	MERIGI KELINDANG	2.533	-	1.962	3.028	-	20	6	9	18	0	6	7.582
8	MERIGI SAKTI	2.325	-	1.702	2.700	-	14	3	2	35	0	2	6.783
9	PONDOK KUBANG	3.365	-	2.591	4.666	-	39	22	16	73	1	3	10.776
10	BANG HAJI	2.334	-	1.819	2.897	-	13	3	9	16	0	1	7.092
11	SEMIDANG LAGAN	1.921	-	1.480	2.595	-	12	9	6	26	0	2	6.051
	TOTAL	39.592	-	29.981	53.216	7	294	160	129	660	1	46	124.086

Sumber : Data Pendudukan dan Pencatatan Sipil Indonesia Semester II Desember 2023.



3.5. JENIS GOLONGAN DARAH.

Golongan darah adalah klasifikasi yang menentukan darah yang dimiliki dengan melihat jenis antigen yang terdapat pada permukaan sel darah merah yang diturunkan dari orang tua. Antigen berupa dalam gugus kimia yang tergantung dari golongan darah tersebut.

Golongan darah tidak hanya sebagai pelengkap di KTP. Tapi juga membantu mencegah risiko kesehatan, dalam keadaan darurat dan sebagainya. Jika Anda sampai saat ini tak mengetahui, segera ke puskesmas terdekat untuk memeriksakannya.

Menurut beberapa penelitian, terdapat hubungan antara golongan darah tertentu dengan risiko sebuah penyakit.

Banyak manfaat lain jika Anda tahu golongan darah Anda baik itu A, A+, A-, B, B+, B-, AB, AB+, AB-, O, O+ dan O-.

1. Untuk transfusi darah.

Mengetahui golongan darah sangat penting ketika Anda membutuhkan transfusi darah, seperti saat kecelakaan atau penyakit. Seperti golongan darah O positif yang pasokannya cukup langka.

2. Menghindari penyakit tertentu.

Selain hemolisis, ada kelainan genetik lain yang juga mengancam ibu dan bayi yang dikandung. Terutama jika ibu berdarah rhesus negatif (Rh-), sedangkan suami berdarah rhesus positif (Rh+). Masalah ini biasanya terjadi pada perkawinan antar bangsa. Mengetahui golongan darah akan mengurangi risiko berbagai penyakit.

3. Membantu memantau diet.

Jika mengetahui golongan darah, maka akan mempermudah diet Anda. Beberapa orang perlu membatasi asupan karbohidrat karena kurang cocok dengan golongan darahnya.



4. Risiko gumpalan darah.

Penelitian Denmark menjelaskan bagaimana golongan darah berinteraksi dengan genetik untuk risiko trombotik vena (DVT) yang menyebabkan pembekuan darah di kaki bagian bawah. Pembekuan darah ini dapat mengalir ke paru-paru dan mengancam nyawa. Setelah menganalisa data sekitar 66.000 ribu orang selama 30 tahun ditemukan bahwa orang tipe A, B, dan AB memiliki 40 persen risiko lebih tinggi mengalami DVT dibandingkan golongan darah O.

5. Mengetahui Risiko Penyakit Jantung.

Ilmuwan Harvard menganalisis lebih dari 77.000 data orang dan menemukan bahwa mereka berdarah AB memiliki risiko tertinggi (32 persen) terkena penyakit jantung dibandingkan golongan darah lainnya. Orang dengan tipe darah B dan A memiliki risiko 11 persen dan 5 persen lebih besar. Hingga kini belum diketahui secara pasti penyebabnya tetapi berpendapat bahwa golongan darah A berkaitan dengan peningkatan kolesterol LDL (kolesterol jahat) dan golongan darah O justru sebaliknya. Sedangkan golongan darah AB berisiko inflamasi.

6. Mencegah Kanker perut.

Studi di tahun 2010 dari Karolinska Institute Swedia menyebutkan bahwa orang dengan golongan darah A memiliki kesempatan 20 persen lebih besar terkena kanker lambung dibandingkan orang berdarah O dan B. Sementara itu, mereka yang bergolongan darah O memiliki peningkatan risiko sakit maag, dan lebih rentan terhadap bakteri *Helicobacter pylori* yang menyebabkan luka lambung.

7. Masalah kesuburan.

Peneliti dari Albert Einstein College of Medicine di New York dan Yale University wanita dengan golongan darah O dua kali lebih mungkin memiliki kadar FSH lebih tinggi, sedangkan mereka bergolongan darah A memiliki kadar FSH rendah. Tingginya kadar FSH (follicle-stimulating hormone) menjadi indikator bahwa cadangan telur di indung telurnya berkurang lebih



cepat, sehingga dapat mengurangi peluang kehamilan pada wanita berusia 30-an dan 40-an.

Tapi dalam kenyataannya banyak masyarakat Kabupaten Bengkulu Tengah tidak mencantumkan jenis golongan darahnya pada saat mengajukan permohonan pembuatan Kartu Tanda Penduduk (KTP), padahal jenis golongan darah tersebut sangat bermanfaat sesuai dengan uraian diatas.

Berikut tabel jumlah penduduk menurut jenis golongan darah di Kabupaten Bengkulu Tengah.

Tabel 3. 5. jenis Golongan Darah.

NO	KECAMATAN	A	B	AB	O	A+	A-	B+	B-	AB+	AB-	O+	O-	Tidak Tahu	Jumlah
1	KARANG TINGGI	879	496	309	750	7	1	2	-	3	1	8	9	10.728	13.193
2	TALANG EMPAT	1.059	801	418	1.292	5	1	3	1	7	5	7	17	9.319	12.935
3	PONDOK KELAPA	2.611	2.269	1.113	3.582	19	5	26	-	8	14	29	65	22.334	32.075
4	PEMATANG TIGA	81	66	36	92	104	1	74	-	88	1	121	11	7.252	7.927
5	PAGAR JATI	78	57	46	108	27	-	24	-	17	3	49	10	6.946	7.365
6	TABA PENANJUNG	665	539	330	796	16	-	16	-	3	3	15	22	9.902	12.307
7	MERIGI KELINDANG	292	224	134	252	4	-	3	-	-	-	6	9	6.658	7.582
8	MERIGI SAKTI	108	99	44	105	36	1	21	1	17	5	37	8	6.301	6.783
9	PONDOK KUBANG	689	526	270	859	7	-	4	-	2	5	8	12	8.394	10.776
10	BANG HAJI	187	141	90	173	16	3	11	1	4	1	16	15	6.434	7.092
11	SEMIDANG LAGAN	360	318	189	488	4	-	1	-	3	2	7	11	4.668	6.051
TOTAL		7.009	5.536	2.979	8.497	245	12	185	3	152	40	303	189	98.936	124.086
PERSENTASE		5,6%	4,5%	2,4%	6,8%	0,2%	0,0%	0,1%	0,0%	0,1%	0,0%	0,2%	0,2%	79,7%	100%

Sumber : Data Kependudukan dan Pencatatan Sipil Indonesia Semester II Desember 2023.

Dari tabel diatas persentasenya dapat kita simpulkan bahwa penduduk yang berada di Kabupaten Bengkulu Tengah terbanyak berjenis golongan darah O berjumlah 8.497 jiwa 6.8% disusul penduduk yang berjenis golongan darah A berjumlah 7.009 jiwa 5.6% dan disusul penduduk yang berjenis golongan darah B berjumlah 5.536 jiwa 4.5% dan yang paling sedikit penduduk yang berjenis golongan darah B- berjumlah 3 jiwa 0.0%. Sedangkan yang jenis golongannya yang belum tercantum di Kartu Identitas Penduduk Elektronik (KTP-e)/tidak tahu berjumlah 98.936 jiwa 79.7%.



3.6. KEPEMILIKAN DOKUMEN.

Dokumen Kependudukan seperti KTP, Kartu Keluarga, Akta Kelahiran, Akta Kematian dan Akta Perkawinan/Perceraian wajib dimiliki oleh penduduk Indonesia. Dokumen kependudukan ini mempunyai kekuatan hukum yang mengikat secara perdata bagi pemiliknya. Misalnya akta kelahiran, menunjukkan hubungan perdata dari pemilik akta dengan orang tuanya, akta kematian juga menunjukkan hubungan perdata dengan ahli waris, demikian pula akta-akta yang lain. Kepemilikan dokumen ini selain mempunyai kekuatan legal, juga dapat digunakan untuk memperoleh pelayanan sosial dasar yang dibutuhkan dalam kehidupan sehari-hari. Sementara bagi pemerintah, kepemilikan dokumen kependudukan bermanfaat dalam melakukan kegiatan pengadministrasian penduduk berdasarkan hak legalnya serta, memperkuat database penduduk serta pelayanan publik.

3.6.1. KEPEMILIKAN KARTU KELUARGA.

Kartu Keluarga merupakan salah satu dari beberapa dokumen kependudukan yang wajib dimiliki oleh keluarga. Kartu keluarga menunjukkan hubungan kekerabatan antara kepala keluarga dengan anggota keluarganya. Seorang kepala keluarga bertanggung jawab terhadap anggota keluarga. Kartu Keluarga (KK) merupakan kartu identitas yang memuat data tentang nama, susunan dan hubungan dalam keluarga, serta identitas anggota keluarga seperti umur, jenis kelamin, status perkawinan, status kegiatan, status pekerjaan, status kecacatan dan lain sebagainya. Tabel 3.6.1 menunjukkan jumlah kepemilikan kartu keluarga di Kabupaten Bengkulu Tengah Terdapat 39.482 keluarga (99.7%) yang telah memiliki dokumen Kartu Keluarga. Artinya masih terdapat 0.03% keluarga yang belum memiliki dokumen Kartu Keluarga.



Tabel 3. 6.1. Kepemilikan Kartu Keluarga.

NO	KECAMATAN	KEPEMILIKAN KK		
		LAKI - LAKI	PEREMPUAN	JUMLAH
1	KARANG TINGGI	3.425	633	4.058
2	TALANG EMPAT	3.315	639	3.954
3	PONDOK KELAPA	8.516	1.514	10.030
4	PEMATANG TIGA	2.227	387	2.614
5	PAGAR JATI	2.024	378	2.402
6	TABA PENANJUNG	3.329	627	3.956
7	MERIGI KELINDANG	2.157	375	2.532
8	MERIGI SAKTI	1.934	388	2.322
9	PONDOK KUBANG	2.886	476	3.362
10	BANG HAJI	2.005	328	2.333
11	SEMIDANG LAGAN	1.655	264	1.919
TOTAL		33.473	6.009	39.482

Sumber : Data Kependudukan dan Pencatatan Sipil Indonesia Semester II Desember 2023.

3.6.2. KEPEMILIKAN AKTA KELAHIRAN.

Akta kelahiran merupakan bukti pencatatan sipil atas peristiwa kelahiran seseorang. Dokumen ini dibutuhkan untuk berbagai proses administrasi, terutama sebelum penduduk memiliki KTP-el.

Akta kelahiran atau bisa disebut dengan akta lahir adalah tanda bukti berisi pernyataan yang teramat sangat penting dan diperlukan guna mengatur dan menyimpan bahan keterangan tentang kelahiran seorang bayi dalam bentuk selembarnya yang sudah dicetak.

Akta kelahiran merupakan bukti legal hubungan keperdataan seorang anak dengan ayah dan ibunya. Dalam akta tersebut dijelaskan tentang siapa nama orang tua baik ayah maupun ibunya. Jika seorang ibu melahirkan tanpa ayah atau status perkawinannya tidak terdaftar, maka dalam akta kelahiran hanya akan dicantumkan nama ibunya, sehingga dalam hal ini si anak hanya memiliki hubungan keperdataan dengan ibunya saja. Selain sebagai wujud pengakuan negara mengenai status individu, status perdata, dan status kewarganegaraan seseorang, akta kelahiran memiliki manfaat yang sangat besar.

Membuat akta kelahiran sangat penting agar anak memperoleh pelayanan publik dari pemerintah maupun non-pemerintah ke depannya. Ketika bayi yang baru lahir dilaporkan guna mendapatkan akta kelahiran, si bayi akan terdaftar dalam data Dinas Kependudukan dan Catatan Sipil (DUKCAPIL).

Tabel 3.6.2 menunjukkan jumlah kepemilikan akta kelahiran di Kabupaten Bengkulu Tengah. Terdapat 62.549 jiwa yang sudah memiliki akta kelahiran.

Tabel 3. 6.2. Kepemilikan Akta Kelahiran.

NO	KECAMATAN	KEPEMILIKAN AKTA KELAHIRAN
1	KARANG TINGGI	7.164
2	TALANG EMPAT	6.732
3	PONDOK KELAPA	15.896
4	PEMATANG TIGA	3.681
5	PAGAR JATI	3.666
6	TABA PENANJUNG	6.298
7	MERIGI KELINDANG	3.649
8	MERIGI SAKTI	3.515
9	PONDOK KUBANG	5.609
10	BANG HAJI	3.334
11	SEMIDANG LAGAN	3.005
TOTAL		62.549

Sumber : Data Kependudukan dan Pencatatan Sipil Indonesia Semester II Desember 2023.

3.6.3. KEPEMILIKAN AKTA PERKAWINAN.

Akta Perkawinan merupakan suatu alat bukti otentik yang dikeluarkan oleh Pemerintah/Instansi pelaksana kepada seorang pria dan seorang wanita dalam melaksanakan pencatatan perkawinan. Akta perkawinan merupakan dokumen penting sebagai bukti peristiwa nikah yang sah yang mendokumentasikan pernikahan dengan pasangan. Bagi pasangan suami istri, mempunyai akta perkawinan adalah bukti sah bahwa telah terjadi perkawinan dan hubungan perkawinan tersebut sah secara hukum.



Di dalam proses perkawinan, penduduk memiliki kewajiban untuk melaporkan peristiwa perkawinan kepada negara. Selanjutnya negara akan memberikan akta perkawinan sebagai bukti sudah tercatatnya perkawinan tersebut. Akta kawin merupakan identitas atas penduduk yang berstatus kawin sesuai peraturan perundang-undangan yang berlaku. Akta perkawinan memberikan kekuatan hukum atas ikatan antara laki-laki dan perempuan dalam membentuk keluarga dengan seluruh hak dan kewajiban yang melekat didalamnya.

Tabel 3.6.3 menunjukkan jumlah kepemilikan akta perkawinan di Kabupaten Bengkulu Tengah. Terdapat 35.245 Jiwa yang sudah memiliki Akta Perkawinan.

Tabel 3. 6.3. Kepemilikan Akta Kelahiran.

NO	KECAMATAN	JUMLAH KEPEMILIKAN AKTA PERKAWINAN
1	KARANG TINGGI	3.956
2	TALANG EMPAT	4.070
3	PONDOK KELAPA	10.068
4	PEMATANG TIGA	1.888
5	PAGAR JATI	1.587
6	TABA PENANJUNG	3.461
7	MERIGI KELINDANG	1.922
8	MERIGI SAKTI	1.531
9	PONDOK KUBANG	3.429
10	BANG HAJI	1.467
11	SEMIDANG LAGAN	1.866
TOTAL		35.245

Sumber : Data Kependudukan dan Pencatatan Sipil Indonesia Semester II Desember 2023.

3.6.4. KEPEMILIKAN AKTA PERCERAIAN.

Seperti halnya perkawinan, peristiwa perceraian juga perlu dicatatkan pada database kependudukan. Penduduk akan mendapatkan akta perceraian sebagai bukti tercatatnya perceraian mereka. Dalam hal ini, akta perceraian merupakan dokumen kependudukan yang wajib dimiliki oleh penduduk yang berstatus cerai hidup. Sedangkan bagi yang berstatus cerai



mati tidak wajib. Akta perceraian dibutuhkan jika yang bersangkutan akan melakukan pernikahan kembali.

Tabel 3.6.4 menunjukkan jumlah kepemilikan akta perceraian di Kabupaten Bengkulu Tengah. Terdapat 784 Jiwa yang telah memiliki akta perceraian.

Tabel 3. 6.4. Kepemilikan Akta Kelahiran.

NO	KECAMATAN	JUMLAH KEPEMILIKAN AKTA PERCERAIAN
1	KARANG TINGGI	98
2	TALANG EMPAT	130
3	PONDOK KELAPA	261
4	PEMATANG TIGA	22
5	PAGAR JATI	19
6	TABA PENANJUNG	80
7	MERIGI KELINDANG	14
8	MERIGI SAKTI	28
9	PONDOK KUBANG	82
10	BANG HAJI	20
11	SEMIDANG LAGAN	30
TOTAL		784

Sumber : Data Kependudukan dan Pencatatan Sipil Indonesia Semester II Desember 2023.

3.6.5. KEPEMILIKAN KIA.

Kartu Identitas Anak (KIA) merupakan program yang diluncurkan oleh Direktorat Jenderal Kependudukan dan Pencatatan Sipil (Ditjen Dukcapil) sesuai dengan Permendagri no 2 tahun 2016 tentang Kartu Identitas Anak. KIA berfungsi sama dengan KTP yang diperuntukkan untuk anak berusia 0-5 tahun, dan 5-17 tahun kurang satu hari. Perbedaannya, KIA untuk bayi dan balita tidak menampilkan foto, sedangkan KIA untuk 5-17 tahun kurang satu hari menampilkan foto.

Tujuan adanya KIA adalah untuk melindungi hak konstitusional anak sebagai warga negara Indonesia. Meskipun secara fungsional sama dengan KTP-el, tetapi KIA tidak memiliki *chip* seperti KTP-el. Dilansir dari Permendagri 2 tahun 2016, KIA memiliki beberapa manfaat di antara lain,



(1) melindungi pemenuhan hak anak, (2) menjamin akses sarana umum, (3) menjadi bukti identifikasi diri ketika anak mengalami peristiwa buruk, (4) mencegah terjadinya perdagangan anak, dan (5) memudahkan anak mendapatkan akses pada pelayanan publik seperti pada bidang pendidikan, kesehatan, perbankan, transportasi, dan imigrasi.

Tabel 3.6.5 menunjukkan jumlah kepemilikan KIA di Kabupaten Bengkulu Tengah. Terdapat 22.671 Jiwa yang telah memiliki KIA.

Tabel 3. 6.5. Kepemilikan KIA.

NO	KECAMATAN	MEMILIKI	BELUM MEMILIKI	JUMLAH	PERSENTASE
1	KARANG TINGGI	2.793	1.191	3.984	70,11
2	TALANG EMPAT	2.647	1.248	3.895	67,96
3	PONDOK KELAPA	5.931	3.591	9.522	62,29
4	PEMATANG TIGA	1.293	1.074	2.367	54,63
5	PAGAR JATI	1.203	935	2.138	56,27
6	TABA PENANJUNG	2.276	1.248	3.524	64,59
7	MERIGI KELINDANG	1.162	973	2.135	54,43
8	MERIGI SAKTI	1.200	764	1.964	61,10
9	PONDOK KUBANG	1.884	1.251	3.135	60,10
10	BANG HAJI	1.104	973	2.077	53,15
11	SEMIDANG LAGAN	1.178	545	1.723	68,37
TOTAL		22.671	13.793	36.464	62,17

Sumber : Data Kependudukan dan Pencatatan Sipil Indonesia Semester II Desember 2023.



BAB IV

PROFIL PERKEMBANGAN KEPENDUDUKAN KECAMATAN

4.1. KECAMATAN KARANG TINGGI.

Kecamatan Karang Tinggi Kabupaten Bengkulu Tengah memiliki 13 Desa yaitu Desa Taba Terunjam, Desa Talang Empat, Desa Padang Tambak, Desa Durian Demang, Desa Pelajau, Desa Dusun Baru II, Desa Penanding, Desa Karang Tinggi, Desa Renah Lebar, Desa Kancing, Desa Ujung Karang, Desa Taba Mutung dan Desa Renah Semanek.

4.1.1. JUMLAH PENDUDUK.

Tabel 4.1.1. Jumlah Penduduk.

NO	KECAMATAN KARANG TINGGI	JUMLAH PENDUDUK		
	NAMA DESA	LAKI-LAKI	PEREMPUAN	JUMLAH
1	TABA TERUNJAM	515	532	1.047
2	TALANG EMPAT	618	546	1.164
3	PADANG TAMBAK	447	442	889
4	DURIAN DEMANG	827	848	1.675
5	PELAJAU	289	290	579
6	DUSUN BARU II	606	592	1.198
7	PENANDING	577	529	1.106
8	KARANG TINGGI	856	875	1.731
9	RENAH LEBAR	267	258	525
10	KANCING	294	276	570
11	UJUNG KARANG	722	694	1.416
12	TABA MUTUNG	238	238	476
13	RENAH SEMANEK	421	396	817
	TOTAL	6.677	6.516	13.193

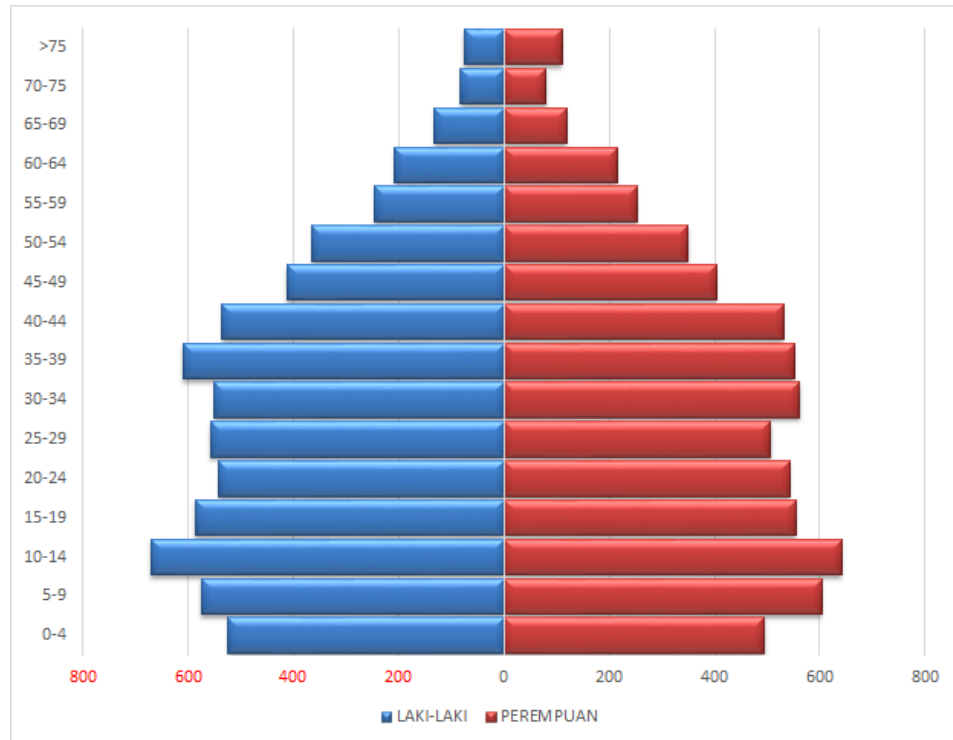
Sumber : Data Kependudukan dan Pencatatan Sipil Indonesia Semester II Desember 2023.

Jumlah Penduduk Kecamatan Karang Tinggi Kabupaten Bengkulu Tengah berjumlah 13.193 Jiwa, Penduduk yang tertinggi terdapat di Desa Karang Tinggi berjumlah 1.731 Jiwa dan yang terendah terdapat di Desa Taba Mutung berjumlah 476 Jiwa.



4.1.2. PIRAMIDA PENDUDUK BERDASARKAN KELOMPOK UMUR.

Tabel 4.1.2. Piramida Penduduk Berdasarkan Kelompok Umur.



Sumber : Data Kependudukan dan Pencatatan Sipil Indonesia Semester II Desember 2023.

Kelompok Umur di Kecamatan Karang Tinggi Kabupaten Bengkulu Tengah terbanyak di penduduk usia 10-14 Tahun dan penduduk berusia 35-39 Tahun sedangkan yang paling sedikit penduduk berumur 70-75 Tahun keatas.

4.1.3. JUMLAH PENDUDUK DAN RASIO KETERGANTUNGAN.

Rasio Ketergantungan Jumlah Penduduk di Kecamatan Karang Tinggi Kabupaten Bengkulu Tengah sebesar 45,3 %, Hal ini berarti setiap 100 penduduk usia produktif (15-64) tahun mempunyai tanggungan sebanyak 45-46 penduduk yang dianggap belum produktif atau sudah tidak produktif lagi.

Tabel 4.1.3. Jumlah Penduduk dan Rasio Ketergantungan.

NO	STRUKTUR UMUR	LAKI-LAKI	PEREMPUAN	JUMLAH PENDUDUK	% PENDUDUK	RASIO KETERGANTUNGAN
1	0-14	525	495	1.020	26,6	45,3
	(UMUR MUDA)	575	603	1.178		
		671	642	1.313		
	TOTAL (UMUR MUDA)	1.771	1.740	3.511		
2	15-64	587	554	1.141	68,8	
	(UMUR PRODUKTIF)	541	543	1.084		
		558	506	1.064		
		551	561	1.112		
		610	552	1.162		
		536	531	1.067		
		413	403	816		
		365	350	715		
		245	253	498		
		208	214	422		
	TOTAL (UMUR PRODUKTIF)	4.614	4.467	9.081		
3	>= 65	133	119	252	4,6	
	(UMUR TUA)	83	80	163		
		76	110	186		
	TOTAL (UMUR TUA)	292	309	601		
TOTAL		6.677	6.516	13.193	100	45

Sumber : Data Kependudukan dan Pencatatan Sipil Indonesia Semester II Desember 2023.

4.1.4. PENDUDUK BERDASARKAN AGAMA.

Tabel 4.1.4. Penduduk Berdasarkan Agama.

KECAMATAN : KARANG TINGGI

NO	DESA	ISLAM	KRISTEN	KATHOLIK	HINDU	BUDHA	KHONGHUCU	KEPERCAYAAN	JUMLAH
1	TABA TERUNJAM	1.011	31	5	-	-	-	-	1.047
2	TALANG EMPAT	1.153	11	-	-	-	-	-	1.164
3	PADANG TAMBAK	884	5	-	-	-	-	-	889
4	DURIAN DEMANG	1.668	7	-	-	-	-	-	1.675
5	PELAJAU	567	7	5	-	-	-	-	579
6	DUSUN BARU II	1.197	1	-	-	-	-	-	1.198
7	PENANDING	1.105	1	-	-	-	-	-	1.106
8	KARANG TINGGI	1.725	1	5	-	-	-	-	1.731
9	RENAH LEBAR	525	-	-	-	-	-	-	525
10	KANCING	567	3	-	-	-	-	-	570
11	UJUNG KARANG	1.394	17	1	4	-	-	-	1.416
12	TABA MUTUNG	476	-	-	-	-	-	-	476
13	RENAH SEMANEK	817	-	-	-	-	-	-	817
TOTAL		13.089	84	16	4	-	-	-	13.193

Sumber : Data Kependudukan dan Pencatatan Sipil Indonesia Semester II Desember 2023.

Mayoritas penduduk Kecamatan Karang Tinggi Kabupaten Bengkulu Tengah menganut agama Islam 13.089 Jiwa. Diikuti dengan penduduk yang beragama Kristen sebesar 84 jiwa dan Katholik sebesar 16 jiwa.



4.1.5. DATA KEPENDUDUKAN BERDASARKAN STATUS PERKAWINAN.

Tabel 4.1.5. Penduduk Berdasarkan Status Perkawinan.

KECAMATAN		: KARANG TINGGI								TOTAL
NO	DESA	LAKI-LAKI				PEREMPUAN				
		BELUM KAWIN	KAWIN	CERAI HIDUP	CERAI MATI	BELUM KAWIN	KAWIN	CERAI HIDUP	CERAI MATI	
1	TABA TERUNJAM	255	244	7	9	245	247	7	33	1.047
2	TALANG EMPAT	326	280	8	4	216	289	9	32	1.164
3	PADANG TAMBAK	206	221	10	10	184	228	9	21	889
4	DURIAN DEMANG	394	395	22	16	350	400	34	64	1.675
5	PELAJAU	148	135	2	4	128	139	10	13	579
6	DUSUN BARU II	290	297	7	12	240	305	8	39	1.198
7	PENANDING	280	273	11	13	209	279	8	33	1.106
8	KARANG TINGGI	408	417	16	15	368	419	31	57	1.731
9	RENAH LEBAR	124	136	4	3	100	137	9	12	525
10	KANCING	142	145	4	3	117	141	5	13	570
11	UJUNG KARANG	365	339	11	7	309	343	14	28	1.416
12	TABA MUTUNG	119	109	7	3	109	109	6	14	476
13	RENAH SEMANEK	197	211	8	5	166	205	2	23	817
TOTAL		3.254	3.202	117	104	2.741	3.241	152	382	13.193

Sumber : Data Kependudukan dan Pencatatan Sipil Indonesia Semester II Desember 2023.

Berdasarkan status perkawinan, jumlah penduduk Kecamatan Karang Tinggi Kabupaten Bengkulu Tengah yang tertinggi yaitu berstatus kawin sebesar 6.443 jiwa, belum kawin sebesar 5.995 jiwa, Sedangkan yang berstatus cerai mati sebesar 486 Jiwa dan Cerai Hidup sebesar 269 Jiwa.

4.1.6. DATA KEPENDUDUKAN BERDASARKAN DISABILITAS.

Penduduk Kecamatan Karang Tinggi Kabupaten Bengkulu Tengah yang mengalami disabilitas sebanyak 22 Jiwa yaitu Disabilitas Netra/Buta berjumlah 6 jiwa, Disabilitas Rungu/Wicara berjumlah 4 Jiwa, Disabilitas Mental/Jiwa berjumlah 4 Jiwa, Disabilitas Fisik/Mental berjumlah 1 Jiwa dan Disabilitas Lainnya berjumlah 5 Jiwa.

Tabel 4.1.6. Penduduk Berdasarkan Disabilitas.

KECAMATAN		: KARANG TINGGI						JUMLAH DISABILITAS
NO	KECAMATAN	DISABILITAS FISIK	DISABILITAS NETRA/BUTA	DISABILITAS RUNGU/WICARA	DISABILITAS MENTAL/JIWA	DISABILITAS FISIK/MENTAL	DISABILITAS LAINNYA	
1	TABA TERUNJAM	-	1	1	-	-	-	2
2	TALANG EMPAT	-	-	-	2	-	-	2
3	DURIAN DEMANG	-	-	-	1	-	-	1
4	DUSUN BARU II	2	-	-	-	-	-	2
5	KARANG TINGGI	-	4	1	1	1	2	9
6	RENAH LEBAR	-	-	-	-	-	1	1
7	KANCING	-	-	1	-	-	-	1
8	UJUNG KARANG	-	1	1	-	-	-	2
9	RENAH SEMANEK	-	-	-	-	-	2	2
TOTAL		2	6	4	4	1	5	22

Sumber : Data Kependudukan dan Pencatatan Sipil Indonesia Semester II Desember 2023.



4.1.7. DATA KEPENDUDUKAN BERDASARKAN PENDIDIKAN.

Tabel 4.1.7. Penduduk Berdasarkan Pendidikan.

KECAMATAN : KARANG TINGGI												
NO	DESA	TIDAK / BELUM SEKOLAH	BELUM TAMAT SD / SEDERAJAT	TAMAT SD / SEDERAJAT	SLTP / SEDERAJAT	SLTA / SEDERAJAT	DIPLOMA I / II	AKADEMI/D-III/SARJANA MUDA	DIPLOMA IV / STRATA-I	STRATA-II	STRATA-III	JUMLAH
1	TABA TERUNJAM	356	78	192	128	198	6	8	77	3	1	1.047
2	TALANG EMPAT	378	93	265	157	213	4	5	46	3	-	1.164
3	PADANG TAMBAK	377	52	244	92	107	1	2	14	-	-	889
4	DURIAN DEMANG	549	137	393	237	301	6	9	40	3	-	1.675
5	PELAJAU	248	50	150	51	55	3	2	19	1	-	579
6	DUSUN BARU II	388	105	255	171	196	11	7	60	5	-	1.198
7	PENANDING	364	103	297	156	157	3	4	20	1	1	1.106
8	KARANG TINGGI	553	114	364	216	357	9	19	94	5	-	1.731
9	RENAH LEBAR	201	54	149	48	52	-	1	20	-	-	525
10	KANCING	221	54	145	64	66	1	3	16	-	-	570
11	UJUNG KARANG	538	110	263	149	258	2	14	79	3	-	1.416
12	TABA MUTUNG	164	39	99	65	91	-	3	14	1	-	476
13	RENAH SEMANEK	349	50	202	88	97	1	2	25	3	-	817
TOTAL		4.686	1.039	3.018	1.622	2.148	47	79	524	28	2	13.193

Sumber : Data Kependudukan dan Pencatatan Sipil Indonesia Semester II Desember 2023.

Berdasarkan pendidikan, jumlah pendidikan Kecamatan Karang Tinggi Kabupaten Bengkulu Tengah yang tertinggi yaitu Tidak / Belum Sekolah sebesar 4.686 jiwa, Tamat SD / Sederajat berjumlah 3.018 Jiwa, SLTA / Sederajat berjumlah 2.148 Jiwa dan Belum Tamat SD / Sederajat berjumlah 1.039 Jiwa.



4.2. KECAMATAN TALANG EMPAT.

Kecamatan Talang Empat Kabupaten Bengkulu Tengah memiliki 10 Desa yaitu Desa Air Sebakul, Desa Taba Pasmah, Desa Kembang Seri, Desa Tengah Padang, Desa Jayakarta, Desa Nakau, Desa Pulau Panggung, Desa Jum'at, Desa Padang Ulak Tanjung dan Desa Air Putih.

4.2.1. JUMLAH PENDUDUK.

Tabel 4.2.1. Jumlah Penduduk.

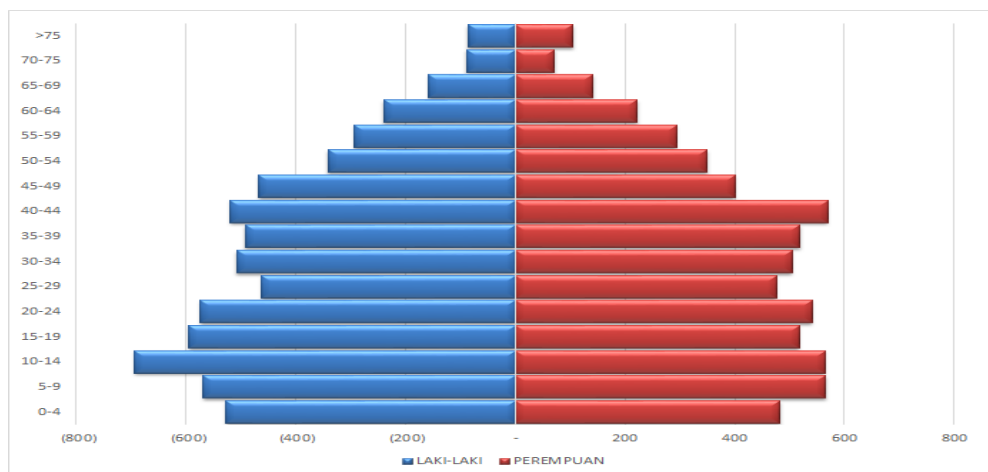
NO	KECAMATAN TALANG EMPAT	JUMLAH PENDUDUK		
		LAKI-LAKI	PEREMPUAN	JUMLAH
1	AIR SEBAKUL	859	848	1.707
2	TABA PASMAL	605	574	1.179
3	KEMBANG SERI	1.703	1.634	3.337
4	TENGAH PADANG	752	704	1.456
5	JAYAKARTA	413	407	820
6	NAKAU	558	571	1.129
7	PULAU PANGGUNG	650	625	1.275
8	JUM'AT	252	233	485
9	PADANG ULAK TANJUNG	418	366	784
10	AIR PUTIH	400	363	763
TOTAL		6.610	6.325	12.935

Sumber : Data Kependudukan dan Pencatatan Sipil Indonesia Semester II Desember 2023.

Jumlah Penduduk Kecamatan Talang Empat Kabupaten Bengkulu Tengah berjumlah 12.935 Jiwa, Penduduk yang tertinggi terdapat di Desa Kembang Seri berjumlah 3.337 Jiwa dan yang terendah terdapat di Desa Air Putih berjumlah 763 Jiwa.

4.2.2. PIRAMIDA PENDUDUK BERDASARKAN KELOMPOK UMUR.

Tabel 4.2.2. Piramida Penduduk Berdasarkan Kelompok Umur.



Sumber : Data Kependudukan dan Pencatatan Sipil Indonesia Semester II Desember 2023.



Kelompok Umur di Kecamatan Talang Empat Kabupaten Bengkulu Tengah terbanyak di penduduk usia 10-14 Tahun dan penduduk berusia 35-39 Tahun sedangkan yang paling sedikit penduduk berumur 70-75 Tahun keatas.

4.2.3. JUMLAH PENDUDUK DAN RASIO KETERGANTUNGAN.

Rasio Ketergantungan Jumlah Penduduk di Kecamatan Talang Empat Kabupaten Bengkulu Tengah sebesar 45,6 %, Hal ini berarti setiap 100 penduduk usia produktif (15-64) tahun mempunyai tanggungan sebanyak 45-46 penduduk yang dianggap belum produktif atau sudah tidak produktif lagi.

Tabel 4.2.3. Jumlah Penduduk dan Rasio Ketergantungan.

NO	STRUKTUR UMUR	LAKI-LAKI	PEREMPUAN	JUMLAH PENDUDUK	% PENDUDUK	RASIO KETERGANTUNGAN
1	0-14	527	482	1.009	26,3	45,6
	(UMUR MUDA)	568	566	1.134		
		694	565	1.259		
	TOTAL (UMUR MUDA)	1.789	1.613	3.402		
2	15-64	594	517	1.111	68,7	
	(UMUR PRODUKTIF)	574	541	1.115		
		462	476	938		
		507	504	1.011		
		492	519	1.011		
		519	570	1.089		
		467	400	867		
		341	350	691		
		293	294	587		
		239	222	461		
	TOTAL (UMUR PRODUKTIF)	4.488	4.393	8.881		
3	>= 65	158	142	300	5,0	
	(UMUR TUA)	89	72	161		
		86	105	191		
	TOTAL (UMUR TUA)	333	319	652		
TOTAL		6.610	6.325	12.935	100	46

Sumber : Data Kependudukan dan Pencatatan Sipil Indonesia Semester II Desember 2023.



4.2.4. PENDUDUK BERDASARKAN AGAMA.

Tabel 4.2.4. Penduduk Berdasarkan Agama.

KECAMATAN : TALANG EMPAT

NO	DESA	ISLAM	KRISTEN	KATHOLIK	HINDU	BUDHA	KHONGHUCU	KEPERCAYAAN	JUMLAH
1	AIR SEBAKUL	1.678	22	7	-	-	-	-	1.707
2	TABA PASMAL	1.149	15	1	4	10	-	-	1.179
3	KEMBANG SERI	3.320	16	1	-	-	-	-	3.337
4	TENGAH PADANG	1.456	-	-	-	-	-	-	1.456
5	JAYAKARTA	766	53	1	-	-	-	-	820
6	NAKAU	1.103	17	9	-	-	-	-	1.129
7	PULAU PANGGUNG	1.263	11	1	-	-	-	-	1.275
8	JUM'AT	478	7	-	-	-	-	-	485
9	PADANG ULAK TANJUNG	784	-	-	-	-	-	-	784
10	AIR PUTIH	763	-	-	-	-	-	-	763
TOTAL		12.760	141	20	4	10	-	-	12.935

Sumber : Data Kependudukan dan Pencatatan Sipil Indonesia Semester II Desember 2023.

Mayoritas penduduk Kecamatan Talang Empat Kabupaten Bengkulu Tengah menganut agama Islam 12.760 Jiwa. Diikuti dengan penduduk yang beragama Kristen sebesar 141 jiwa dan Katholik sebesar 20 jiwa.

4.2.5. DATA KEPENDUDUKAN BERDASARKAN STATUS PERKAWINAN.

Tabel 4.2.5. Penduduk Berdasarkan Status Perkawinan.

KECAMATAN : TALANG EMPAT

NO	DESA	LAKI-LAKI				PEREMPUAN				TOTAL
		BELUM KAWIN	KAWIN	CERAI HIDUP	CERAI MATI	BELUM KAWIN	KAWIN	CERAI HIDUP	CERAI MATI	
1	AIR SEBAKUL	434	404	9	12	355	417	21	55	1.707
2	TABA PASMAL	318	268	9	10	249	270	13	42	1.179
3	KEMBANG SERI	882	777	22	22	720	783	29	102	3.337
4	TENGAH PADANG	377	355	13	7	288	358	11	47	1.456
5	JAYAKARTA	195	206	6	6	164	209	10	24	820
6	NAKAU	270	266	13	9	246	265	16	44	1.129
7	PULAU PANGGUNG	316	313	13	8	265	312	16	32	1.275
8	JUM'AT	124	122	3	3	92	124	7	10	485
9	PADANG ULAK TANJUNG	217	188	7	6	149	189	8	20	784
10	AIR PUTIH	205	186	8	1	149	187	7	20	763
TOTAL		3.338	3.085	103	84	2.677	3.114	138	396	12.935

Sumber : Data Kependudukan dan Pencatatan Sipil Indonesia Semester II Desember 2023.

Berdasarkan status perkawinan, jumlah penduduk Kecamatan Talang Empat Kabupaten Bengkulu Tengah yang tertinggi yaitu berstatus kawin sebesar 6.199 jiwa, belum kawin sebesar 6.015 jiwa, Sedangkan yang berstatus cerai mati sebesar 480 Jiwa dan Cerai Hidup sebesar 241 Jiwa.



4.2.6. DATA KEPENDUDUKAN BERDASARKAN DISABILITAS.

Penduduk Kecamatan Talang Empat Kabupaten Bengkulu Tengah yang mengalami disabilitas sebanyak 36 Jiwa yaitu Disabilitas Fisik berjumlah 2 Jiwa, Disabilitas Netra/Buta berjumlah 4 jiwa, Disabilitas Rungu/Wicara berjumlah 4 Jiwa, Disabilitas Mental/Jiwa berjumlah 23 Jiwa, Disabilitas Fisik/Mental berjumlah 2 Jiwa dan Disabilitas Lainnya berjumlah 1 Jiwa.

Tabel 4.2.6. Penduduk Berdasarkan Disabilitas.

KECAMATAN		: TALANG EMPAT							
NO	KECAMATAN	DISABILITAS FISIK	DISABILITAS NETRA/BUTA	DISABILITAS RUNGU/WICARA	DISABILITAS MENTAL/JIWA	DISABILITAS FISIK/MENTAL	DISABILITAS LAINNYA	JUMLAH DISABILITAS	
1	AIR SEBAKUL	1	-	-	10	-	-	11	
2	TABA PASMAL	-	-	1	1	1	-	3	
3	KEMBANG SERI	1	2	-	1	-	1	5	
4	TENGAH PADANG	-	-	-	1	-	-	1	
5	JAYAKARTA	-	-	1	1	-	-	2	
6	NAKAU	-	2	1	1	1	-	5	
7	PULAU PANGGUNG	-	-	-	1	-	-	1	
8	JUM'AT	-	-	1	1	-	-	2	
9	PADANG ULAK TANJUNG	-	-	-	1	-	-	1	
10	AIR PUTIH	-	-	-	5	-	-	5	
TOTAL		2	4	4	23	2	1	36	

Sumber : Data Kependudukan dan Pencatatan Sipil Indonesia Semester II Desember 2023.

4.2.7. DATA KEPENDUDUKAN BERDASARKAN PENDIDIKAN.

Tabel 4.2.7. Penduduk Berdasarkan Pendidikan.

KECAMATAN		: TALANG EMPAT										
NO	DESA	TIDAK / BELUM SEKOLAH	BELUM TAMAT SD / SEDERAJAT	TAMAT SD / SEDERAJAT	SLTP / SEDERAJAT	SLTA / SEDERAJAT	DIPLOMA I / II	AKADEMI/D-III/SARJANA MUDA	DIPLOMA IV / STRATA-I	STRATA-II	STRATA-III	JUMLAH
1	AIR SEBAKUL	507	135	373	285	342	4	9	50	2	-	1.707
2	TABA PASMAL	361	60	206	152	266	17	18	91	8	-	1.179
3	KEMBANG SERI	944	297	570	411	796	18	40	249	12	-	3.337
4	TENGAH PADANG	396	128	352	194	314	5	7	58	2	-	1.456
5	JAYAKARTA	297	55	232	88	131	-	2	14	1	-	820
6	NAKAU	335	112	198	127	261	1	10	74	11	-	1.129
7	PULAU PANGGUNG	505	85	256	117	239	7	2	60	4	-	1.275
8	JUM'AT	176	28	107	72	80	-	6	16	-	-	485
9	PADANG ULAK TANJUNG	273	55	164	98	165	1	6	21	1	-	784
10	AIR PUTIH	235	67	181	128	133	-	2	16	1	-	763
TOTAL		4.029	1.022	2.639	1.672	2.727	53	102	649	42	-	12.935

Sumber : Data Kependudukan dan Pencatatan Sipil Indonesia Semester II Desember 2023.

Berdasarkan pendidikan, jumlah pendidikan Kecamatan Talang Empat Kabupaten Bengkulu Tengah yang tertinggi yaitu Tidak / Belum Sekolah sebesar 4.029 jiwa, SLTA / Sederajat berjumlah 2.727 Jiwa, Tamatan SD / Sederajat berjumlah 2.639 Jiwa.



4.3. KECAMATAN PONDOK KELAPA.

Kecamatan Pondok Kelapa Kabupaten Bengkulu Tengah memiliki 17 Desa yaitu Desa Talang Pauh, Desa Srikaton, Desa Pekik Nyaring, Desa Pasar Pedati, Desa Sunda Kelapa, Desa Pondok Kelapa, Desa Padang Betuah, Desa Sidorejo, Desa Sidodadi, Desa Talang Boseng, Desa Pagar Dewa, Desa Kembang Ayun, Desa Panca Mukti, Desa Sri Kuncoro, Desa Bintang Selatan, Desa Abu Sakim dan Desa Harapan.

4.3.1. JUMLAH PENDUDUK.

Tabel 4.3.1. Jumlah Penduduk.

NO	KECAMATAN PONDOK KELAPA	JUMLAH PENDUDUK		
	NAMA DESA	LAKI-LAKI	PEREMPUAN	JUMLAH
1	TALANG PAUH	1.045	1.077	2.122
2	SRIKATON	578	552	1.130
3	PEKIK NYARING	2.229	2.144	4.373
4	PASAR PEDATI	2.792	2.648	5.440
5	SUNDA KELAPA	745	714	1.459
6	PONDOK KELAPA	1.884	1.843	3.727
7	PADANG BETUAH	756	781	1.537
8	SIDOREJO	890	834	1.724
9	SIDODADI	1.148	1.085	2.233
10	TALANG BOSENG	377	365	742
11	PAGAR DEWA	227	217	444
12	KEMBANG AYUN	378	348	726
13	PANCA MUKTI	723	697	1.420
14	SRI KUNCORO	978	894	1.872
15	BINTANG SELATAN	270	272	542
16	ABU SAKIM	521	477	998
17	HARAPAN	802	784	1.586
TOTAL		16.343	15.732	32.075

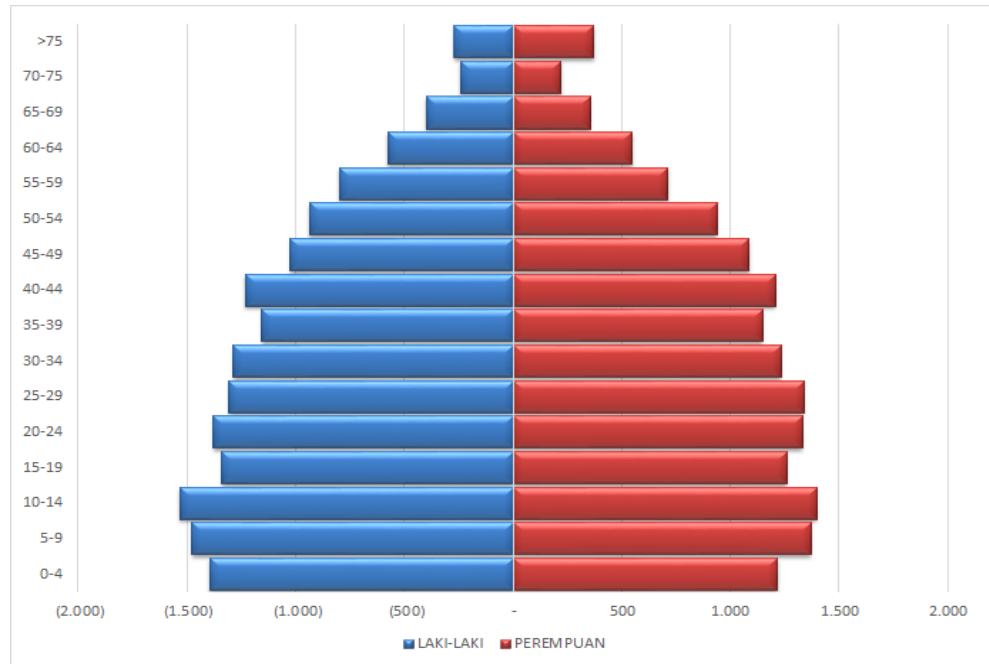
Sumber : Data Kependudukan dan Pencatatan Sipil Indonesia Semester II Desember 2023.

Jumlah Penduduk Kecamatan Pondok Kelapa Kabupaten Bengkulu Tengah berjumlah 32.075 Jiwa, Penduduk yang tertinggi terdapat di Desa Pasar Pedati berjumlah 5.440 Jiwa dan yang terendah terdapat di Desa Pagar Dewa berjumlah 444 Jiwa.



4.3.2. PIRAMIDA PENDUDUK BERDASARKAN KELOMPOK UMUR.

Tabel 4.3.2. Piramida Penduduk Berdasarkan Kelompok Umur.



Sumber : Data Kependudukan dan Pencatatan Sipil Indonesia Semester II Desember 2023.

Kelompok Umur di Kecamatan Pondok Kelapa Kabupaten Bengkulu Tengah terbanyak di penduduk usia 10-14 Tahun dan penduduk berusia 5-9 Tahun sedangkan yang paling sedikit penduduk berumur 70-75 Tahun keatas.

4.3.3. JUMLAH PENDUDUK DAN RASIO KETERGANTUNGAN.

Rasio Ketergantungan Jumlah Penduduk di Kecamatan Pondok Kelapa Kabupaten Bengkulu Tengah sebesar 46,9 %, Hal ini berarti setiap 100 penduduk usia produktif (15-64) tahun mempunyai tanggungan sebanyak 46-47 penduduk yang dianggap belum produktif atau sudah tidak produktif lagi.

Tabel 4.3.3. Jumlah Penduduk dan Rasio Ketergantungan.

NO	STRUKTUR UMUR	LAKI-LAKI	PEREMPUAN	JUMLAH PENDUDUK	% PENDUDUK	RASIO KETERGANTUNGAN
1	0-14	1.394	1.218	2.612	26,2	46,9
	(UMUR MUDA)	1.475	1.372	2.847		
		1.533	1.396	2.929		
	TOTAL (UMUR MUDA)	4.402	3.986	8.388		
2	15-64	1.340	1.258	2.598	68,1	
	(UMUR PRODUKTIF)	1.379	1.332	2.711		
		1.306	1.339	2.645		
		1.287	1.233	2.520		
		1.156	1.149	2.305		
		1.231	1.207	2.438		
		1.024	1.087	2.111		
		935	938	1.873		
		799	711	1.510		
	574	547	1.121			
	TOTAL (UMUR PRODUKTIF)	11.031	10.801	21.832		
3	>= 65	399	354	753	5,8	
	(UMUR TUA)	241	221	462		
		270	370	640		
	TOTAL (UMUR TUA)	910	945	1.855		
TOTAL		16.343	15.732	32.075	100	47

Sumber : Data Kependudukan dan Pencatatan Sipil Indonesia Semester II Desember 2023.

4.3.4. PENDUDUK BERDASARKAN AGAMA.

Tabel 4.3.4. Penduduk Berdasarkan Agama.

KECAMATAN : PONDOK KELAPA

NO	DESA	ISLAM	KRISTEN	KATHOLIK	HINDU	BUDHA	KHONGHUCU	KEPERCAYAAN	JUMLAH
1	TALANG PAUH	2.104	10	8	0	0	0	0	2.122
2	SRIKATON	1.104	22	4	0	0	0	0	1.130
3	PEKIK NYARING	4.210	68	86	0	9	0	0	4.373
4	PASAR PEDATI	5.325	50	31	30	4	0	0	5.440
5	SUNDA KELAPA	1.222	13	8	216	0	0	0	1.459
6	PONDOK KELAPA	3.659	27	18	23	0	0	0	3.727
7	PADANG BETUAH	1.511	25	1	0	0	0	0	1.537
8	SIDOREJO	1.698	26	-	0	0	0	0	1.724
9	SIDODADI	1.838	200	195	0	0	0	0	2.233
10	TALANG BOSENG	742	-	-	0	0	0	0	742
11	PAGAR DEWA	444	-	-	0	0	0	0	444
12	KEMBANG AYUN	726	-	-	0	0	0	0	726
13	PANCA MUKTI	1.404	6	10	0	0	0	0	1.420
14	SRI KUNCORO	1.836	36	-	0	0	0	0	1.872
15	BINTANG SELATAN	542	-	-	0	0	0	0	542
16	ABU SAKIM	986	11	-	1	0	0	0	998
17	HARAPAN	1.554	24	8	0	0	0	0	1.586
TOTAL		30.905	518	369	270	13			32.075

Sumber : Data Kependudukan dan Pencatatan Sipil Indonesia Semester II Desember 2023.



Mayoritas penduduk Kecamatan Pondok Kelapa Kabupaten Bengkulu Tengah menganut agama Islam 30.905 Jiwa. Diikuti dengan penduduk yang beragama Kristen sebesar 518 jiwa dan Katholik sebesar 369 jiwa.

4.3.5. DATA KEPENDUDUKAN BERDASARKAN STATUS PERKAWINAN.

Tabel 4.3.5. Penduduk Berdasarkan Status Perkawinan.

KECAMATAN		: PONDOK KELAPA								TOTAL
NO	DESA	LAKI-LAKI				PEREMPUAN				
		BELUM KAWIN	KAWIN	CERAI HIDUP	CERAI MATI	BELUM KAWIN	KAWIN	CERAI HIDUP	CERAI MATI	
1	TALANG PAUH	524	490	16	15	488	498	23	68	2.122
2	SRIKATON	278	277	12	11	218	279	17	38	1.130
3	PEKIK NYARING	1.105	1.056	38	30	867	1.072	39	166	4.373
4	PASAR PEDATI	1.411	1.304	42	35	1.134	1.315	67	132	5.440
5	SUNDA KELAPA	368	355	12	10	295	361	13	45	1.459
6	PONDOK KELAPA	966	854	32	32	805	870	36	132	3.727
7	PADANG BETUAH	390	349	9	8	363	363	9	46	1.537
8	SIDOREJO	363	500	8	19	282	496	7	49	1.724
9	SIDODADI	515	590	15	28	392	590	19	84	2.233
10	TALANG BOSENG	170	203	2	2	142	203	5	15	742
11	PAGAR DEWA	94	121	8	4	79	125	4	9	444
12	KEMBANG AYUN	176	193	4	5	128	191	8	21	726
13	PANCA MUKTI	350	355	9	9	293	354	12	38	1.420
14	SRI KUNCORO	474	472	19	13	351	482	17	44	1.872
15	BINTANG SELATAN	121	144	2	3	107	149	2	14	542
16	ABU SAKIM	254	255	8	4	194	256	6	21	998
17	HARAPAN	412	363	16	11	321	368	18	77	1.586
TOTAL		7.971	7.881	252	239	6.459	7.972	302	999	32.075

Sumber : Data Kependudukan dan Pencatatan Sipil Indonesia Semester II Desember 2023.

Berdasarkan status perkawinan, jumlah penduduk Kecamatan Pondok Kelapa Kabupaten Bengkulu Tengah yang tertinggi yaitu berstatus kawin sebesar 15.853 jiwa, belum kawin sebesar 14.430 jiwa, Sedangkan yang berstatus cerai mati sebesar 1.238 Jiwa dan Cerai Hidup sebesar 554 Jiwa.

4.3.6. DATA KEPENDUDUKAN BERDASARKAN DISABILITAS.

Penduduk Kecamatan Pondok Kelapa Kabupaten Bengkulu Tengah yang mengalami disabilitas sebanyak 43 Jiwa yaitu Disabilitas Fisik berjumlah 4 Jiwa, Disabilitas Netra/Buta berjumlah 6 jiwa, Disabilitas Rungu/Wicara berjumlah 10 Jiwa, Disabilitas Mental/Jiwa berjumlah 13 Jiwa, Disabilitas Fisik/Mental berjumlah 5 Jiwa dan Disabilitas Lainnya berjumlah 5 Jiwa.



Tabel 4.3.6. Penduduk Berdasarkan Disabilitas.

KECAMATAN : PONDOK KELAPA		DISABILITAS						JUMLAH
NO	KECAMATAN	FISIK	NETRA/BUTA	RUNGU/WICARA	MENTAL/JIWA	FISIK/MENTAL	LAINNYA	DISABILITAS
1	TALANG PAUH	-	-	1	-	-	-	1
2	SRIKATON	-	-	2	-	-	-	2
3	PEKIK NYARING	-	-	1	4	2	2	9
4	PASAR PEDATI	-	-	-	3	-	-	3
5	SUNDA KELAPA	-	1	1	-	-	-	2
6	PONDOK KELAPA	-	1	-	1	-	1	3
7	PADANG BETUAH	2	1	1	1	-	-	5
8	SIDODADI	1	-	1	1	1	1	5
9	TALANG BOSENG	-	1	-	-	-	-	1
10	KEMBANG AYUN	-	-	-	-	1	-	1
11	PANCA MUKTI	1	1	1	1	1	-	5
12	SRI KUNCORO	-	-	2	1	-	-	3
13	ABU SAKIM	-	-	-	1	-	-	1
14	HARAPAN	-	1	-	-	-	1	2
TOTAL		4	6	10	13	5	5	43

Sumber : Data Kependudukan dan Pencatatan Sipil Indonesia Semester II Desember 2023.

4.3.7. DATA KEPENDUDUKAN BERDASARKAN PENDIDIKAN.

Tabel 4.3.7. Penduduk Berdasarkan Pendidikan.

KECAMATAN : PONDOK KELAPA		PENDIDIKAN										JUMLAH
NO	DESA	TIDAK / BELUM SEKOLAH	BELUM TAMAT SD / SEDERAJAT	TAMAT SD / SEDERAJAT	SLTP / SEDERAJAT	SLTA / SEDERAJAT	DIPLOMA I / II	AKADEMI/D-III/SARJANA MUDA	DIPLOMA IV / STRATA-I	STRATA-II	STRATA-III	JUMLAH
1	TALANG PAUH	754	176	458	240	349	3	14	119	9	-	2.122
2	SRIKATON	346	82	234	159	230	6	11	61	1	-	1.130
3	PEKIK NYARING	1.245	352	825	617	940	37	52	270	34	1	4.373
4	PASAR PEDATI	1.720	368	1.181	693	1.084	29	52	299	13	1	5.440
5	SUNDA KELAPA	473	99	370	200	260	5	8	42	2	-	1.459
6	PONDOK KELAPA	1.147	256	895	530	747	5	22	119	6	-	3.727
7	PADANG BETUAH	509	137	327	211	288	6	9	50	-	-	1.537
8	SIDOREJO	519	118	596	277	178	1	3	31	1	-	1.724
9	SIDODADI	755	199	572	321	295	10	13	66	1	1	2.233
10	TALANG BOSENG	329	89	167	60	79	1	-	16	1	-	742
11	PAGAR DEWA	186	30	121	49	40	-	10	8	-	-	444
12	KEMBANG AYUN	323	60	211	58	60	-	1	13	-	-	726
13	PANCA MUKTI	530	104	349	196	189	1	8	41	2	-	1.420
14	SRI KUNCORO	651	175	474	271	242	6	5	44	4	-	1.872
15	BINTANG SELATAN	211	43	105	78	85	5	2	13	-	-	542
16	ABU SAKIM	292	88	301	137	131	3	8	36	2	-	998
17	HARAPAN	441	131	341	230	335	6	16	78	7	1	1.586
TOTAL		10.431	2.507	7.527	4.327	5.532	124	234	1.306	83	4	32.075

Sumber : Data Kependudukan dan Pencatatan Sipil Indonesia Semester II Desember 2023.

Berdasarkan pendidikan, jumlah pendidikan Kecamatan Talang Empat Kabupaten Bengkulu Tengah yang tertinggi yaitu Tidak / Belum Sekolah sebesar 10.431 jiwa, Tamat SD / Sederajat berjumlah 7.527 Jiwa dan SLTA / Sederajat berjumlah 5.532 Jiwa.



4.4. KECAMATAN PEMATANG TIGA.

Kecamatan Pematang Tiga Kabupaten Bengkulu Tengah memiliki 13 Desa yaitu Desa Aturan Mumpo, Desa Talang Tengah II, Desa Kota Titik, Desa Senabah, Desa Air Kotok, Desa Batu Beriang, Desa Pematang Tiga, Desa Tiambang, Desa Kebun Lebar, Desa Tanjung Kepahyang, Desa Pematang Tiga Lama, Desa Aturan Mumpo II dan Desa Genting Dabuk.

4.4.1. JUMLAH PENDUDUK.

Tabel 4.4.1. Jumlah Penduduk.

NO	KECAMATAN	JUMLAH PENDUDUK		
	PEMATANG TIGA	LAKI-LAKI	PEREMPUAN	JUMLAH
1	ATURAN MUMPO	331	342	673
2	TALANG TENGAH II	317	303	620
3	KOTA TITIK	200	196	396
4	SEBABAH	222	235	457
5	AIR KOTOK	304	247	551
6	BATU BERIANG	380	363	743
7	PEMATANG TIGA	419	380	799
8	TIAMBANG	265	269	534
9	KEBUN LEBAR	330	307	637
10	TANJUNG KEPAHYANG	298	282	580
11	PEMATANG TIGA LAMA	299	288	587
12	ATURAN MUMPO II	402	391	793
13	GENTING DABUK	288	269	557
TOTAL		4.055	3.872	7.927

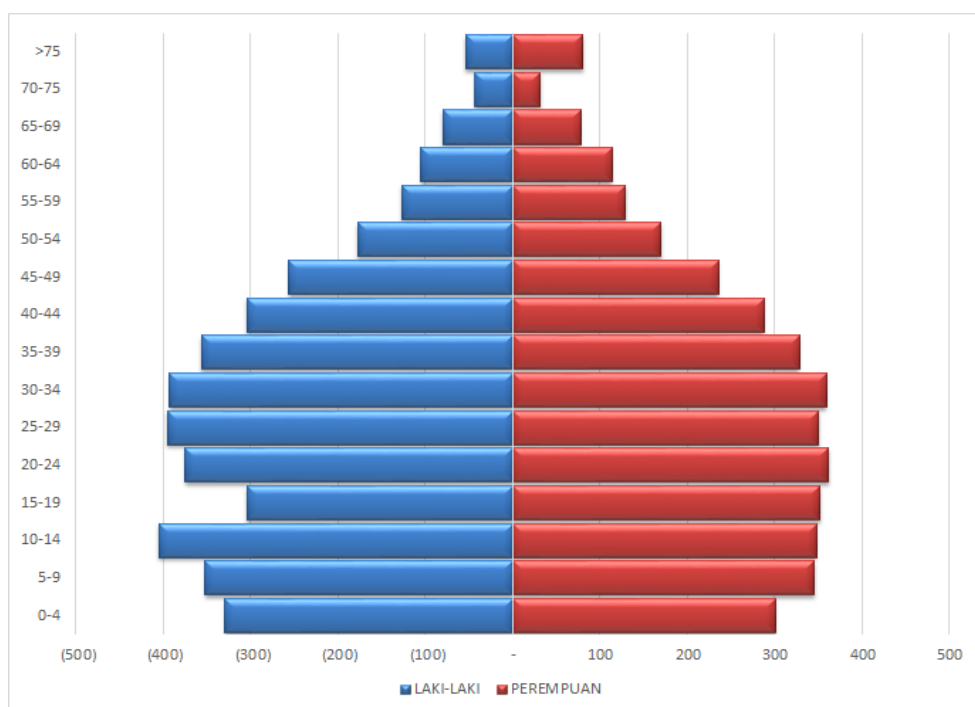
Sumber : Data Kependudukan dan Pencatatan Sipil Indonesia Semester II Desember 2023.

Jumlah Penduduk Kecamatan Pematang Tiga Kabupaten Bengkulu Tengah berjumlah 7.927 Jiwa, Penduduk yang tertinggi terdapat di Desa Pematang Tiga berjumlah 799 Jiwa dan yang terendah terdapat di Desa Kota Titik berjumlah 396 Jiwa.



4.4.2. PIRAMIDA PENDUDUK BERDASARKAN KELOMPOK UMUR.

Tabel 4.4.2. Piramida Penduduk Berdasarkan Kelompok Umur.



Sumber : Data Kependudukan dan Pencatatan Sipil Indonesia Semester II Desember 2023.

Kelompok Umur di Kecamatan Pematang Tiga Kabupaten Bengkulu Tengah terbanyak di penduduk usia 10-14 Tahun dan penduduk berusia 25-34 Tahun sedangkan yang paling sedikit penduduk berumur 70-75 Tahun keatas.

4.4.3. JUMLAH PENDUDUK DAN RASIO KETERGANTUNGAN.

Rasio Ketergantungan Jumlah Penduduk di Kecamatan Pematang Tiga Kabupaten Bengkulu Tengah sebesar 44,7 %, Hal ini berarti setiap 100 penduduk usia produktif (15-64) tahun mempunyai tanggungan sebanyak 44-45 penduduk yang dianggap belum produktif atau sudah tidak produktif lagi.

Tabel 4.4.3. Jumlah Penduduk dan Rasio Ketergantungan.

NO	STRUKTUR UMUR	LAKI-LAKI	PEREMPUAN	JUMLAH PENDUDUK	% PENDUDUK	RASIO KETERGANTUNGAN
1	0-14	329	301	630	26,2	44,7
	(UMUR MUDA)	352	345	697		
		405	348	753		
	TOTAL (UMUR MUDA)	1.086	994	2.080		
2	15-64	304	352	656	69,1	
	(UMUR PRODUKTIF)	375	362	737		
		395	350	745		
		393	359	752		
		356	328	684		
		304	288	592		
		256	236	492		
		177	170	347		
		127	129	256		
	105	114	219			
	TOTAL (UMUR PRODUKTIF)	2.792	2.688	5.480		
3	>= 65	80	78	158	4,6	
	(UMUR TUA)	43	32	75		
		54	80	134		
	TOTAL (UMUR TUA)	177	190	367		
TOTAL		4.055	3.872	7.927	100	45

Sumber : Data Kependudukan dan Pencatatan Sipil Indonesia Semester II Desember 2023.

4.4.4. PENDUDUK BERDASARKAN AGAMA.

Tabel 4.4.4. Penduduk Berdasarkan Agama.

KECAMATAN : PEMATANG TIGA

NO	DESA	ISLAM	KRISTEN	KATHOLIK	HINDU	BUDHA	KHONGHUCU	KEPERCAYAAN	JUMLAH
1	ATURAN MUMPO	671	2	-	0	0	0	0	673
2	TALANG TENGAH II	620	0	-	0	0	0	0	620
3	KOTA TITIK	396	0	-	0	0	0	0	396
4	SENABAH	457	0	-	0	0	0	0	457
5	AIR KOTOK	551	0	-	0	0	0	0	551
6	BATU BERIANG	743	0	-	0	0	0	0	743
7	PEMATANG TIGA	799	0	-	0	0	0	0	799
8	TIAMBANG	534	0	-	0	0	0	0	534
9	KEBUN LEBAR	637	0	-	0	0	0	0	637
10	TANJUNG KEPAHYANG	580	0	-	0	0	0	0	580
11	PEMATANG TIGA LAMA	587	0	-	0	0	0	0	587
12	ATURAN MUMPO II	793	0	-	0	0	0	0	793
13	GENTING DABUK	557	0	-	0	0	0	0	557
TOTAL		7.925	2	-	-	-	-	-	7.927

Sumber : Data Kependudukan dan Pencatatan Sipil Indonesia Semester II Desember 2023.



Mayoritas penduduk Kecamatan Pematang Tiga Kabupaten Bengkulu Tengah menganut agama Islam 7.925 Jiwa. Diikuti dengan penduduk yang beragama Kristen sebesar 2 jiwa dan Katholik sebesar 0 jiwa.

4.4.5. DATA KEPENDUDUKAN BERDASARKAN STATUS PERKAWINAN.

Tabel 4.4.5. Penduduk Berdasarkan Status Perkawinan.

KECAMATAN		: PEMATANG TIGA								TOTAL
NO	DESA	LAKI-LAKI				PEREMPUAN				
		BELUM KAWIN	KAWIN	CERAI HIDUP	CERAI MATI	BELUM KAWIN	KAWIN	CERAI HIDUP	CERAI MATI	
1	ATURAN MUMPO	149	177	4	1	131	186	8	17	673
2	TALANG TENGAH II	138	164	8	7	115	167	11	10	620
3	KOTA TITIK	96	98	3	3	85	100	3	8	396
4	SENABAH	94	122	1	5	94	124	1	16	457
5	AIR KOTOK	142	154	5	3	82	149	6	10	551
6	BATU BERIANG	180	193	4	3	147	198	5	13	743
7	PEMATANG TIGA	209	197	5	8	151	199	5	25	799
8	TIAMBANG	123	135	3	4	102	140	6	21	534
9	KEBUN LEBAR	140	179	2	9	105	184	2	16	637
10	TANJUNG KEPAHYANG	135	159	1	3	110	158	2	12	580
11	PEMATANG TIGA LAMA	139	151	6	3	111	155	5	17	587
12	ATURAN MUMPO II	176	215	5	6	144	219	9	19	793
13	GENTING DABUK	130	151	5	2	101	151	6	11	557
TOTAL		1.851	2.095	52	57	1.478	2.130	69	195	7.927

Sumber : Data Kependudukan dan Pencatatan Sipil Indonesia Semester II Desember 2023.

Berdasarkan status perkawinan, jumlah penduduk Kecamatan Pematang Tiga Kabupaten Bengkulu Tengah yang tertinggi yaitu berstatus kawin sebesar 4.225 jiwa, belum kawin sebesar 3.329 jiwa, Sedangkan yang berstatus cerai mati sebesar 252 Jiwa dan Cerai Hidup sebesar 121 Jiwa.

4.4.6. DATA KEPENDUDUKAN BERDASARKAN DISABILITAS.

Penduduk Kecamatan Pematang Tiga Kabupaten Bengkulu Tengah yang mengalami disabilitas sebanyak 16 Jiwa yaitu Disabilitas Fisik berjumlah 1 Jiwa, Disabilitas Netra/Buta berjumlah 5 jiwa, Disabilitas Rungu/Wicara berjumlah 5 Jiwa, Disabilitas Mental/Jiwa berjumlah 1 Jiwa, Disabilitas Fisik/Mental berjumlah 1 Jiwa dan Disabilitas Lainnya berjumlah 3 Jiwa.



Tabel 4.4.6. Penduduk Berdasarkan Disabilitas.

KECAMATAN : PEMATANG TIGA

NO	KECAMATAN	DISABILITAS FISIK	DISABILITAS NETRA/BUTA	DISABILITAS RUNGU/WICARA	DISABILITAS MENTAL/JIWA	DISABILITAS FISIK/MENTAL	DISABILITAS LAINNYA	JUMLAH DISABILITAS
1	TALANG TENGAH II	-	2	1	-	-	-	3
2	KOTA TITIK	-	-	-	-	1	-	1
3	SENABAH	-	2	2	-	-	-	4
4	PEMATANG TIGA	-	-	1	-	-	-	1
5	TIAMBANG	-	-	-	-	-	1	1
6	KEBUN LEBAR	-	-	-	1	-	-	1
7	PEMATANG TIGA LAMA	1	-	-	-	-	-	1
8	ATURAN MUMPO II	-	1	-	-	-	1	2
9	GENTING DABUK	-	-	1	-	-	1	2
TOTAL		1	5	5	1	1	3	16

Sumber : Data Kependudukan dan Pencatatan Sipil Indonesia Semester II Desember 2023.

4.4.7. DATA KEPENDUDUKAN BERDASARKAN PENDIDIKAN.

Tabel 4.4.7. Penduduk Berdasarkan Pendidikan.

KECAMATAN : PEMATANG TIGA

NO	DESA	TIDAK / BELUM SEKOLAH	BELUM TAMAT SD / SEDERAJAT	TAMAT SD / SEDERAJAT	SLTP / SEDERAJAT	SLTA / SEDERAJAT	DIPLOMA I / II	AKADEMI/D-III/SARJANA MUDA	DIPLOMA IV / STRATA-I	STRATA-II	STRATA-III	JUMLAH
1	ATURAN MUMPO	372	45	146	45	56	1	1	7	-	-	673
2	TALANG TENGAH II	355	43	95	46	62	1	3	15	-	-	620
3	KOTA TITIK	192	47	95	27	27	-	1	7	-	-	396
4	SENABAH	230	57	106	29	29	-	-	6	-	-	457
5	AIR KOTOK	267	100	99	45	36	-	1	3	-	-	551
6	BATU BERIANG	377	67	154	66	67	1	3	7	1	-	743
7	PEMATANG TIGA	385	87	121	66	111	1	4	24	-	-	799
8	TIAMBANG	306	33	94	47	45	1	3	5	-	-	534
9	KEBUN LEBAR	280	59	176	60	52	-	1	9	-	-	637
10	TANJUNG KEPAHYANG	329	31	131	34	49	-	1	5	-	-	580
11	PEMATANG TIGA LAMA	300	60	133	44	44	-	-	6	-	-	587
12	ATURAN MUMPO II	309	57	239	82	87	3	3	13	-	-	793
13	GENTING DABUK	272	49	154	39	37	-	-	6	-	-	557
TOTAL		3.974	735	1.743	630	702	8	21	113	1	-	7.927

Sumber : Data Kependudukan dan Pencatatan Sipil Indonesia Semester II Desember 2023.

Berdasarkan pendidikan, jumlah pendidikan Kecamatan Pematang Tiga Kabupaten Bengkulu Tengah yang tertinggi yaitu Tidak / Belum Sekolah sebesar 1.974 jiwa, Tamat SD / Sederajat berjumlah 1.743 Jiwa dan Belum Tamat SD / Sederajat berjumlah 735 Jiwa.



4.5. KECAMATAN PAGAR JATI.

Kecamatan Pagar Jati Kabupaten Bengkulu Tengah memiliki 14 Desa yaitu Desa Temiang, Desa Taba Renah, Desa Kerta Pati, Desa Pagar Jati, Desa Karang Are, Desa Datar Penokat, Desa Layang Lekat, Desa Tumbuk, Desa Talang Curup, Desa Rena Kandis, Desa Arga Indah I, Desa Keroya, Desa Kertapati Mudik dan Desa Rena Jaya.

4.5.1. JUMLAH PENDUDUK.

Tabel 4.5.1. Jumlah Penduduk.

NO	KECAMATAN	JUMLAH PENDUDUK		
	PAGAR JATI	LAKI-LAKI	PEREMPUAN	JUMLAH
1	TEMIANG	313	309	622
2	TABA RENAH	211	206	417
3	KERTA PATI	431	424	855
4	PAGAR JATI	268	296	564
5	KARANG ARE	189	183	372
6	DATAR PENOKAT	183	178	361
7	LAYANG LEKAT	219	226	445
8	TUMBUK	236	208	444
9	TALANG CURUP	138	136	274
10	RENA KANDIS	262	223	485
11	ARGA INDAH I	293	278	571
12	KEROYA	432	434	866
13	KERTAPATI MUDIK	433	385	818
14	RENA JAYA	143	128	271
TOTAL		3.751	3.614	7.365

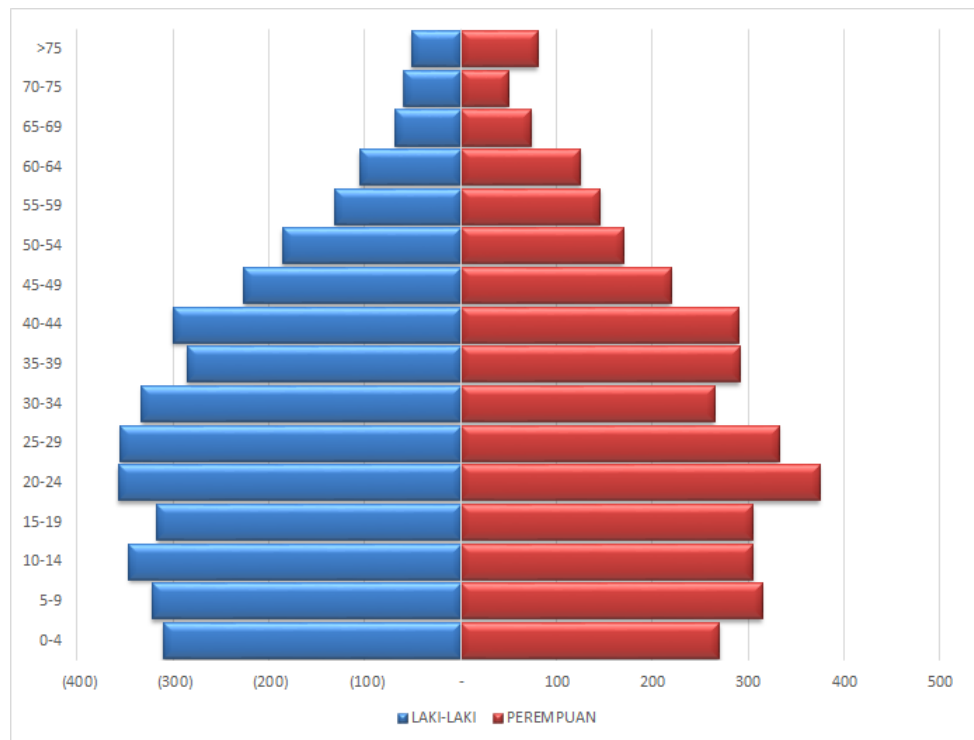
Sumber : Data Kependudukan dan Pencatatan Sipil Indonesia Semester II Desember 2023.

Jumlah Penduduk Kecamatan Pagar Jati Kabupaten Bengkulu Tengah berjumlah 7.365 Jiwa, Penduduk yang tertinggi terdapat di Desa Keroya berjumlah 866 Jiwa dan yang terendah terdapat di Desa Kertapati berjumlah 855 Jiwa.



4.5.2. PIRAMIDA PENDUDUK BERDASARKAN KELOMPOK UMUR.

Tabel 4.5.2. Piramida Penduduk Berdasarkan Kelompok Umur.



Sumber : Data Kependudukan dan Pencatatan Sipil Indonesia Semester II Desember 2023.

Kelompok Umur di Kecamatan Pagar Jati Kabupaten Bengkulu Tengah terbanyak di penduduk usia 20-24 Tahun dan penduduk berusia 25-29 Tahun sedangkan yang paling sedikit penduduk berumur 70-75 Tahun keatas.

4.5.3. JUMLAH PENDUDUK DAN RASIO KETERGANTUNGAN.

Rasio Ketergantungan Jumlah Penduduk di Kecamatan Pagar Jati Kabupaten Bengkulu Tengah sebesar 44,0 %, Hal ini berarti setiap 100 penduduk usia produktif (15-64) tahun mempunyai tanggungan sebanyak 44-45 penduduk yang dianggap belum produktif atau sudah tidak produktif lagi.

Tabel 4.5.3. Jumlah Penduduk dan Rasio Ketergantungan.

NO	STRUKTUR UMUR	LAKI-LAKI	PEREMPUAN	JUMLAH PENDUDUK	% PENDUDUK	RASIO KETERGANTUNGAN
1	0-14	310	270	580	25,4	44,0
	(UMUR MUDA)	322	315	637		
		346	305	651		
	TOTAL (UMUR MUDA)	978	890	1.868		
2	15-64	317	305	622	69,4	
	(UMUR PRODUKTIF)	357	375	732		
		355	332	687		
		333	265	598		
		285	291	576		
		300	290	590		
		226	220	446		
		186	170	356		
		131	146	277		
	105	125	230			
	TOTAL (UMUR PRODUKTIF)	2.595	2.519	5.114		
3	>= 65	68	74	142	5,2	
	(UMUR TUA)	59	50	109		
		51	81	132		
	TOTAL (UMUR TUA)	178	205	383		
TOTAL		3.751	3.614	7.365	100	44

Sumber : Data Kependudukan dan Pencatatan Sipil Indonesia Semester II Desember 2023.

4.5.4. PENDUDUK BERDASARKAN AGAMA.

Tabel 4.5.4. Penduduk Berdasarkan Agama.

KECAMATAN		: PAGAR JATI							
NO	DESA	ISLAM	KRISTEN	KATHOLIK	HINDU	BUDHA	KHONGHUCU	KEPERCAYAAN	JUMLAH
1	TEMIANG	622	0	-	0	0	0	0	622
2	TABA RENA	417	0	-	0	0	0	0	417
3	KERTA PATI	855	0	-	0	0	0	0	855
4	PAGAR JATI	564	0	-	0	0	0	0	564
5	KARANG ARE	372	0	-	0	0	0	0	372
6	DATAR PENOKAT	361	0	-	0	0	0	0	361
7	LAYANG LEKAT	445	0	-	0	0	0	0	445
8	TUMBUK	444	0	-	0	0	0	0	444
9	TALANG CURUP	274	0	-	0	0	0	0	274
10	RENA KANDIS	481	4	-	0	0	0	0	485
11	ARGA INDAH I	565	6	-	0	0	0	0	571
12	KEROYA	858	8	-	0	0	0	0	866
13	KERTAPATI MUDI	818	0	-	0	0	0	0	818
14	RENA JAYA	271	0	-	0	0	0	0	271
TOTAL		7.347	18	-	-	-	-	-	7.365

Sumber : Data Kependudukan dan Pencatatan Sipil Indonesia Semester II Desember 2023.



Mayoritas penduduk Kecamatan Pagar Jati Kabupaten Bengkulu Tengah menganut agama Islam 7.347 Jiwa. Diikuti dengan penduduk yang beragama Kristen sebesar 18 jiwa dan Katholik sebesar 0 jiwa.

4.5.5. DATA KEPENDUDUKAN BERDASARKAN STATUS PERKAWINAN.

Tabel 4.5.5. Penduduk Berdasarkan Status Perkawinan.

KECAMATAN		: PAGAR JATI								
NO	DESA	LAKI-LAKI				PEREMPUAN				TOTAL
		BELUM KAWIN	KAWIN	CERAI HIDUP	CERAI MATI	BELUM KAWIN	KAWIN	CERAI HIDUP	CERAI MATI	
1	TEMIANG	154	153	4	2	131	152	10	16	622
2	TABA RENAH	104	101	4	2	82	102	8	14	417
3	KERTA PATI	208	211	5	7	163	222	12	27	855
4	PAGAR JATI	117	143	6	2	118	150	11	17	564
5	KARANG ARE	91	95	2	1	69	97	4	13	372
6	DATAR PENOKAT	82	99	2	-	69	99	1	9	361
7	LAYANG LEKAT	102	114	2	1	95	114	2	15	445
8	TUMBUK	107	124	3	2	72	125	4	7	444
9	TALANG CURUP	61	74	3	-	51	72	2	11	274
10	RENA KANDIS	136	118	2	6	83	121	7	12	485
11	ARGA INDAH I	129	152	7	5	109	149	5	15	571
12	KEROYA	199	225	5	3	177	227	9	21	866
13	KERTAPATI MUDI K	223	196	5	9	153	201	6	25	818
14	RENA JAYA	67	69	4	3	47	68	6	7	271
TOTAL		1.780	1.874	54	43	1.419	1.899	87	209	7.365

Sumber : Data Kependudukan dan Pencatatan Sipil Indonesia Semester II Desember 2023.

Berdasarkan status perkawinan, jumlah penduduk Kecamatan Pagar Jati Kabupaten Bengkulu Tengah yang tertinggi yaitu berstatus kawin sebesar 3.773 jiwa, belum kawin sebesar 3.199 jiwa, Sedangkan yang berstatus cerai mati sebesar 252 Jiwa dan Cerai Hidup sebesar 141 Jiwa.

4.5.6. DATA KEPENDUDUKAN BERDASARKAN DISABILITAS.

Penduduk Kecamatan Pagar Jati Kabupaten Bengkulu Tengah yang mengalami disabilitas sebanyak 14 Jiwa yaitu Disabilitas Fisik berjumlah 3 Jiwa, Disabilitas Netra/Buta berjumlah 3 jiwa, Disabilitas Rungu/Wicara berjumlah 4 Jiwa, Disabilitas Mental/Jiwa berjumlah 1 Jiwa, Disabilitas Fisik/Mental berjumlah 1 Jiwa dan Disabilitas Lainnya berjumlah 2 Jiwa.



Tabel 4.5.6. Penduduk Berdasarkan Disabilitas.

KECAMATAN		: PAGAR JATI						
NO	KECAMATAN	DISABILITAS FISIK	DISABILITAS NETRA/BUTA	DISABILITAS RUNGU/WICARA	DISABILITAS MENTAL/JIWA	DISABILITAS FISIK/MENTAL	DISABILITAS LAINNYA	JUMLAH DISABILITAS
1	TABA RENAH	-	-	-	1	-	-	1
2	KERTA PATI	1	-	1	-	-	-	2
3	PAGAR JATI	-	-	1	-	-	1	2
4	TUMBUK	-	-	2	-	-	-	2
5	TALANG CURUP	1	3	-	-	-	-	4
6	KERTAPATI MUDIK	-	-	-	-	1	-	1
7	RENA JAYA	1	-	-	-	-	1	2
TOTAL		3	3	4	1	1	2	14

Sumber : Data Kependudukan dan Pencatatan Sipil Indonesia Semester II Desember 2023.

4.5.7. DATA KEPENDUDUKAN BERDASARKAN PENDIDIKAN.

Tabel 4.5.7. Penduduk Berdasarkan Pendidikan.

KECAMATAN		: PAGAR JATI										
NO	DESA	TIDAK / BELUM SEKOLAH	BELUM TAMAT SD / SEDERAJAT	TAMAT SD / SEDERAJAT	SLTP / SEDERAJAT	SLTA / SEDERAJAT	DIPLOMA I / II	AKADEMI/D-III/SARJANA MUDA	DIPLOMA IV / STRATA-I	STRATA-II	STRATA-III	JUMLAH
1	TEMIANG	259	50	175	55	68	-	1	14	-	-	622
2	TABA RENAH	165	38	95	41	66	-	3	8	1	-	417
3	KERTA PATI	333	81	235	93	86	3	2	22	-	-	855
4	PAGAR JATI	243	68	95	57	77	1	3	19	1	-	564
5	KARANG ARE	176	38	74	38	40	-	1	5	-	-	372
6	DATAR PENOKAT	112	61	97	38	36	1	2	14	-	-	361
7	LAYANG LEKAT	190	29	92	45	53	8	5	22	1	-	445
8	TUMBUK	213	52	84	41	46	-	1	7	-	-	444
9	TALANG CURUP	100	49	55	33	31	-	2	4	-	-	274
10	RENA KANDIS	227	46	100	50	52	-	2	8	-	-	485
11	ARGA INDAH I	222	48	139	66	76	-	-	20	-	-	571
12	KEROYA	341	59	220	90	117	1	7	30	1	-	866
13	KERTAPATI MUDIK	314	60	227	80	113	3	2	19	-	-	818
14	RENA JAYA	116	22	65	31	33	1	-	3	-	-	271
TOTAL		3.011	701	1.753	758	894	18	31	195	4	-	7.365

Sumber : Data Kependudukan dan Pencatatan Sipil Indonesia Semester II Desember 2023.

Berdasarkan pendidikan, jumlah pendidikan Kecamatan Pagar Jati Kabupaten Bengkulu Tengah yang tertinggi yaitu Tidak / Belum Sekolah sebesar 3.011 jiwa, Tamat SD / Sederajat berjumlah 1.753 Jiwa dan SLTA / Sederajat berjumlah 894 Jiwa.



4.6. KECAMATAN TABA PENANJUNG.

Kecamatan Taba Penanjung Kabupaten Bengkulu Tengah memiliki 13 Desa yaitu Desa Taba Penanjung, Desa Tanjung Raman, Desa Sukarami, Desa Karang Tengah, Desa Lubuk Sini, Desa Taba Teret, Desa Surau, Desa Rindu Hati, Desa Tanjung Heran, Desa Datar Lebar, Desa Penum, Desa Bajak I dan Desa Taba Baru.

4.6.1. JUMLAH PENDUDUK.

Tabel 4.6.1. Jumlah Penduduk.

NO	KECAMATAN	JUMLAH PENDUDUK		
	TABA PENANJUNG	LAKI-LAKI	PEREMPUAN	JUMLAH
1	TABA PENANJUNG	567	560	1.127
2	TANJUNG RAMAN	305	276	581
3	SUKARAMI	1.019	1.000	2.019
4	KARANG TENGAH	336	242	578
5	LUBUK SINI	650	629	1.279
6	TABA TERET	403	423	826
7	SURAU	343	312	655
8	RINDU HATI	605	549	1.154
9	TANJUNG HERAN	305	299	604
10	DATAR LEBAR	294	246	540
11	PENUM	271	264	535
12	BAJAK I	931	873	1.804
13	TABA BARU	323	282	605
TOTAL		6.352	5.955	12.307

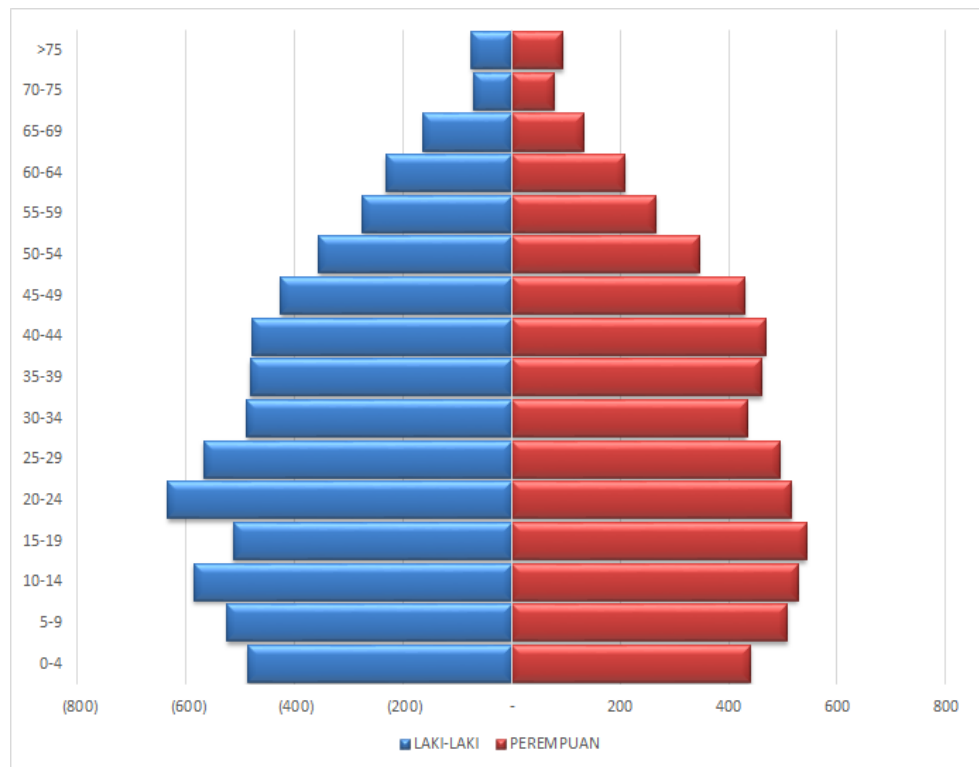
Sumber : Data Kependudukan dan Pencatatan Sipil Indonesia Semester II Desember 2023.

Jumlah Penduduk Kecamatan Taba Penanjung Kabupaten Bengkulu Tengah berjumlah 12.307 Jiwa, Penduduk yang tertinggi terdapat di Desa Sukarami berjumlah 2.019 Jiwa dan yang terendah terdapat di Desa Penum berjumlah 535 Jiwa.



4.6.2. PIRAMIDA PENDUDUK BERDASARKAN KELOMPOK UMUR.

Tabel 4.6.2. Piramida Penduduk Berdasarkan Kelompok Umur.



Sumber : Data Kependudukan dan Pencatatan Sipil Indonesia Semester II Desember 2023.

Kelompok Umur di Kecamatan Taba Penanjung Kabupaten Bengkulu Tengah terbanyak di penduduk usia 20-24 Tahun dan penduduk berusia 10-14 Tahun sedangkan yang paling sedikit penduduk berumur 70-75 Tahun keatas.

4.6.3. JUMLAH PENDUDUK DAN RASIO KETERGANTUNGAN.

Rasio Ketergantungan Jumlah Penduduk di Kecamatan Taba Penanjung Kabupaten Bengkulu Tengah sebesar 42,8 %, Hal ini berarti setiap 100 penduduk usia produktif (15-64) tahun mempunyai tanggungan sebanyak 42-43 penduduk yang dianggap belum produktif atau sudah tidak produktif lagi.

Tabel 4.6.3. Jumlah Penduduk dan Rasio Ketergantungan.

NO	STRUKTUR UMUR	LAKI-LAKI	PEREMPUAN	JUMLAH PENDUDUK	% PENDUDUK	RASIO KETERGANTUNGAN
1	0-14	487	441	928	25,0	42,8
	(UMUR MUDA)	524	509	1.033		
		586	528	1.114		
	TOTAL (UMUR MUDA)	1.597	1.478	3.075		
2	15-64	512	543	1.055	70,0	
	(UMUR PRODUKTIF)	633	516	1.149		
		567	496	1.063		
		488	434	922		
		482	461	943		
		477	468	945		
		426	431	857		
		355	346	701		
		275	267	542		
		232	209	441		
	TOTAL (UMUR PRODUKTIF)	4.447	4.171	8.618		
3	>= 65	163	132	295	5,0	
	(UMUR TUA)	71	79	150		
		74	95	169		
	TOTAL (UMUR TUA)	308	306	614		
TOTAL		6.352	5.955	12.307	100	43

Sumber : Data Kependudukan dan Pencatatan Sipil Indonesia Semester II Desember 2023.

4.6.4. PENDUDUK BERDASARKAN AGAMA.

Tabel 4.6.4. Penduduk Berdasarkan Agama.

KECAMATAN		: TABA PENANJUNG							
NO	DESA	ISLAM	KRISTEN	KATHOLIK	HINDU	BUDHA	KHONGHUCU	KEPERCAYAAN	JUMLAH
1	TABA PENANJUNG	1127	0	-	0	0	0	0	1127
2	TANJUNG RAMAN	581	0	-	0	0	0	0	581
3	SUKARAMI	2009	10	-	0	0	0	0	2019
4	KARANG TENGAH	561	17	-	0	0	0	0	578
5	LUBUK SINI	1244	27	4	0	0	0	4	1279
6	TABA TERET	822	1	3	0	0	0	0	826
7	SURAU	655	0	-	0	0	0	0	655
8	RINDU HATI	1154	0	-	0	0	0	0	1154
9	TANJUNG HERAN	594	10	-	0	0	0	0	604
10	DATAR LEBAR	540	0	-	0	0	0	0	540
11	PENUM	535	0	-	0	0	0	0	535
12	BAJAK I	1751	53	-	0	0	0	0	1804
13	TABA BARU	605	0	-	0	0	0	0	605
TOTAL		12.178	118	7	-	-	-	4	12.307

Sumber : Data Kependudukan dan Pencatatan Sipil Indonesia Semester II Desember 2023.



Mayoritas penduduk Kecamatan Taba Penanjung Kabupaten Bengkulu Tengah menganut agama Islam 12.178 Jiwa. Diikuti dengan penduduk yang beragama Kristen sebesar 118 jiwa dan Katholik sebesar 7 jiwa.

4.6.5. DATA KEPENDUDUKAN BERDASARKAN STATUS PERKAWINAN.

Tabel 4.6.5. Penduduk Berdasarkan Status Perkawinan.

KECAMATAN		: TABA PENANJUNG								TOTAL
NO	DESA	LAKI-LAKI				PEREMPUAN				
		BELUM KAWIN	KAWIN	CERAI HIDUP	CERAI MATI	BELUM KAWIN	KAWIN	CERAI HIDUP	CERAI MATI	
1	TABA PENANJUNG	272	269	15	11	236	268	15	41	1.127
2	TANJUNG RAMAN	132	165	5	3	98	164	5	9	581
3	SUKARAMI	481	507	11	20	410	513	21	56	2.019
4	KARANG TENGAH	202	127	4	3	97	128	7	10	578
5	LUBUK SINI	316	315	9	10	257	317	22	33	1.279
6	TABA TERET	202	186	8	7	177	196	8	42	826
7	SURAU	176	161	6	-	127	160	7	18	655
8	RINDU HATI	317	270	7	11	229	278	13	29	1.154
9	TANJUNG HERAN	147	147	6	5	130	144	6	19	604
10	DATAR LEBAR	148	142	3	1	89	143	5	9	540
11	PENUM	120	147	2	2	95	155	3	11	535
12	BAJAK I	476	423	18	14	371	430	23	49	1.804
13	TABA BARU	169	143	7	4	115	151	7	9	605
TOTAL		3.158	3.002	101	91	2.431	3.047	142	335	12.307

Sumber : Data Kependudukan dan Pencatatan Sipil Indonesia Semester II Desember 2023.

Berdasarkan status perkawinan, jumlah penduduk Kecamatan Taba Penanjung Kabupaten Bengkulu Tengah yang tertinggi yaitu berstatus kawin sebesar 6.049 jiwa, belum kawin sebesar 5.589 jiwa, Sedangkan yang berstatus cerai mati sebesar 426 Jiwa dan Cerai Hidup sebesar 243 Jiwa.

4.6.6. DATA KEPENDUDUKAN BERDASARKAN DISABILITAS.

Penduduk Kecamatan Taba Penanjung Kabupaten Bengkulu Tengah yang mengalami disabilitas sebanyak 18 Jiwa yaitu Disabilitas Fisik berjumlah 4 Jiwa, Disabilitas Netra/Buta berjumlah 1 jiwa, Disabilitas Rungu/Wicara berjumlah 6 Jiwa, Disabilitas Mental/Jiwa berjumlah 3 Jiwa, Disabilitas Fisik/Mental berjumlah 1 Jiwa dan Disabilitas Lainnya berjumlah 3 Jiwa.



Tabel 4.6.6. Penduduk Berdasarkan Disabilitas.

KECAMATAN		: TABA PENANJUNG						
NO	KECAMATAN	DISABILITAS FISIK	DISABILITAS NETRA/BUTA	DISABILITAS RUNGU/WICARA	DISABILITAS MENTAL/JIWA	DISABILITAS FISIK/MENTAL	DISABILITAS LAINNYA	JUMLAH DISABILITAS
1	TABA PENANJUNG	-	-	3	2	-	-	5
2	SUKARAMI	-	-	-	-	-	1	1
3	KARANG TENGAH	-	-	-	1	-	-	1
4	LUBUK SINI	1	-	-	-	-	-	1
5	TABA TERET	1	-	-	-	-	-	1
6	SURAU	1	-	-	-	-	-	1
7	RINDU HATI	-	-	3	-	-	-	3
8	DATAR LEBAR	-	-	-	-	1	-	1
9	PENUM	1	-	-	-	-	1	2
10	BAJAK I	-	1	-	-	-	1	2
TOTAL		4	1	6	3	1	3	18

Sumber : Data Kependudukan dan Pencatatan Sipil Indonesia Semester II Desember 2023.

4.6.7. DATA KEPENDUDUKAN BERDASARKAN PENDIDIKAN.

Tabel 4.6.7. Penduduk Berdasarkan Pendidikan.

KECAMATAN		: TABA PENANJUNG										
NO	DESA	TIDAK / BELUM SEKOLAH	BELUM TAMAT SD / SEDERAJAT	TAMAT SD / SEDERAJAT	SLTP / SEDERAJAT	SLTA / SEDERAJAT	DIPLOMA I / II	AKADEMI/D-III/SARJANA MUDA	DIPLOMA IV / STRATA-I	STRATA-II	STRATA-III	JUMLAH
1	TABA PENANJUNG	274	95	215	137	291	7	16	89	3	-	1.127
2	TANJUNG RAMAN	226	76	176	63	39	-	-	1	-	-	581
3	SUKARAMI	726	160	417	291	359	11	12	41	2	-	2.019
4	KARANG TENGAH	217	34	80	48	167	-	10	22	-	-	578
5	LUBUK SINI	400	98	279	192	248	8	13	38	3	-	1.279
6	TABA TERET	249	79	166	106	188	4	5	28	1	-	826
7	SURAU	264	59	143	94	73	1	4	16	1	-	655
8	RINDU HATI	368	101	347	164	146	5	1	22	-	-	1.154
9	TANJUNG HERAN	169	62	138	82	110	4	6	31	2	-	604
10	DATAR LEBAR	234	62	124	53	58	1	2	6	-	-	540
11	PENUM	218	42	139	51	72	1	-	11	1	-	535
12	BAJAK I	659	177	366	195	313	10	8	74	2	-	1.804
13	TABA BARU	205	60	139	77	107	4	1	12	-	-	605
TOTAL		4.209	1.105	2.729	1.553	2.171	56	78	391	15	-	12.307

Sumber : Data Kependudukan dan Pencatatan Sipil Indonesia Semester II Desember 2023.

Berdasarkan pendidikan, jumlah pendidikan Kecamatan Taba Penanjung Kabupaten Bengkulu Tengah yang tertinggi yaitu Tidak / Belum Sekolah sebesar 4.209 jiwa, Tamat SD / Sederajat berjumlah 2.729 Jiwa dan SLTA / Sederajat berjumlah 2.171 Jiwa.



4.7. KECAMATAN MERIGI KELINDANG.

Kecamatan Merigi Kelindang Kabupaten Bengkulu Tengah memiliki 13 Desa yaitu Desa Jambu, Desa Penembang, Desa Talang Ambung, Desa Taba Durian Sebakul, Desa Lubuk Unen, Desa Pungguk Ketupak, Desa Pungguk Beringin, Desa Ulak Lebar, Desa Kelindang, Desa Bajak II, Desa Lubuk Unen Baru, Desa Padang Kedeper dan Desa Kelindang Atas.

4.7.1. JUMLAH PENDUDUK.

Tabel 4.7.1. Jumlah Penduduk.

NO	KECAMATAN MERIGI	JUMLAH PENDUDUK		
	NAMA DESA	LAKI-LAKI	PEREMPUAN	JUMLAH
1	JAMBU	637	583	1.220
2	PENEMBANG	376	378	754
3	TALANG AMBUNG	79	85	164
4	TABA DURIAN SEBAKUL	244	232	476
5	LUBUK UNEN	449	452	901
6	PUNGGUK KETUPAK	230	192	422
7	PUNGGUK BERINGIN	213	215	428
8	ULAK LEBAR	231	217	448
9	KELINDANG	233	240	473
10	BAJAK II	357	313	670
11	LUBUK UNEN BARU	410	386	796
12	PADANG KEDEPER	152	144	296
13	KELINDANG ATAS	278	256	534
TOTAL		3.889	3.693	7.582

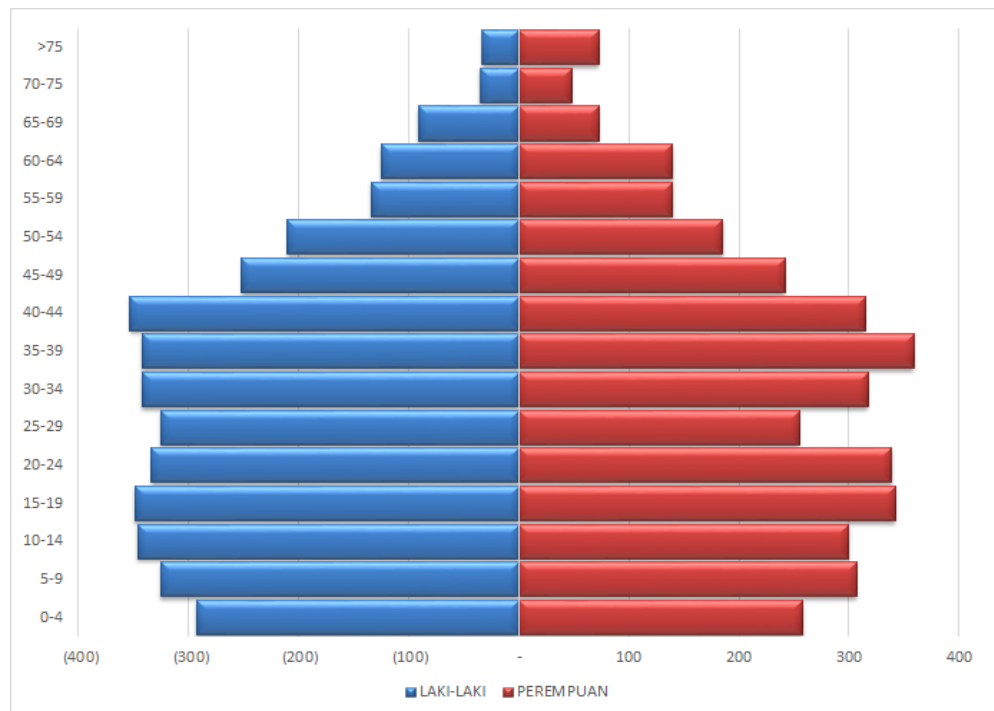
Sumber : Data Kependudukan dan Pencatatan Sipil Indonesia Semester II Desember 2023.

Jumlah Penduduk Kecamatan Merigi Kelindang Kabupaten Bengkulu Tengah berjumlah 7.582 Jiwa, Penduduk yang tertinggi terdapat di Desa Jambu berjumlah 1.220 Jiwa dan yang terendah terdapat di Desa Talang Ambung berjumlah 164 Jiwa.



4.7.2. PIRAMIDA PENDUDUK BERDASARKAN KELOMPOK UMUR.

Tabel 4.7.2. Piramida Penduduk Berdasarkan Kelompok Umur.



Sumber : Data Kependudukan dan Pencatatan Sipil Indonesia Semester II Desember 2023.

Kelompok Umur di Kecamatan Merigi Kelindang Kabupaten Bengkulu Tengah terbanyak di penduduk usia 40-44 Tahun dan penduduk berusia 15-19 Tahun sedangkan yang paling sedikit penduduk berumur 70-75 Tahun keatas.

4.7.3. JUMLAH PENDUDUK DAN RASIO KETERGANTUNGAN.

Rasio Ketergantungan Jumlah Penduduk di Kecamatan Merigi Kelindang Kabupaten Bengkulu Tengah sebesar 40,4 %, Hal ini berarti setiap 100 penduduk usia produktif (15-64) tahun mempunyai tanggungan sebanyak 40-41 penduduk yang dianggap belum produktif atau sudah tidak produktif lagi.

Tabel 4.7.3. Jumlah Penduduk dan Rasio Ketergantungan.

NO	STRUKTUR UMUR	LAKI-LAKI	PEREMPUAN	JUMLAH PENDUDUK	% PENDUDUK	RASIO KETERGANTUNGAN
1	0-14	293	258	551	24,1	40,4
	(UMUR MUDA)	325	307	632		
		346	300	646		
	TOTAL (UMUR MUDA)	964	865	1.829		
2	15-64	349	342	691	71,2	
	(UMUR PRODUKTIF)	334	339	673		
		325	255	580		
		342	317	659		
		342	359	701		
		353	315	668		
		252	242	494		
		210	185	395		
		134	140	274		
	125	140	265			
	TOTAL (UMUR PRODUKTIF)	2.766	2.634	5.400		
3	>= 65	91	73	164	4,7	
	(UMUR TUA)	35	48	83		
		33	73	106		
	TOTAL (UMUR TUA)	159	194	353		
TOTAL		3.889	3.693	7.582	100	40

Sumber : Data Kependudukan dan Pencatatan Sipil Indonesia Semester II Desember 2023.

4.7.4. PENDUDUK BERDASARKAN AGAMA.

Tabel 4.7.4. Penduduk Berdasarkan Agama.

KECAMATAN : MERIGI KELINDANG

NO	DESA	ISLAM	KRISTEN	KATHOLIK	HINDU	BUDHA	KHONGHUCU	KEPERCAYAAN	JUMLAH
1	JAMBU	1.217	3	-	-	-	-	-	1.220
2	PENEMBANG	754	-	-	-	-	-	-	754
3	TALANG AMBUNG	164	-	-	-	-	-	-	164
4	TABA DURIAN SEBAKUL	476	-	-	-	-	-	-	476
5	LUBUK UNEN	901	-	-	-	-	-	-	901
6	PUNGGUK KETUPAK	422	-	-	-	-	-	-	422
7	PUNGGUK BERINGIN	428	-	-	-	-	-	-	428
8	ULAK LEBAR	447	-	1	-	-	-	-	448
9	KELINDANG	473	-	-	-	-	-	-	473
10	BAJAK II	670	-	-	-	-	-	-	670
11	LUBUK UNEN BARU	796	-	-	-	-	-	-	796
12	PADANG KEDEPER	296	-	-	-	-	-	-	296
13	KELINDANG ATAS	534	-	-	-	-	-	-	534
TOTAL		7.578	3	1	-	-	-	-	7.582

Sumber : Data Kependudukan dan Pencatatan Sipil Indonesia Semester II Desember 2023.



Mayoritas penduduk Kecamatan Merigi Kelintang Kabupaten Bengkulu Tengah menganut agama Islam 7.578 Jiwa. Diikuti dengan penduduk yang beragama Kristen sebesar 3 jiwa dan Katholik sebesar 1 jiwa.

4.7.5. DATA KEPENDUDUKAN BERDASARKAN STATUS PERKAWINAN.

Tabel 4.7.5. Penduduk Berdasarkan Status Perkawinan.

KECAMATAN		: MERIGI KELINDANG								TOTAL
NO	DESA	LAKI-LAKI				PEREMPUAN				
		BELUM KAWIN	KAWIN	CERAI HIDUP	CERAI MATI	BELUM KAWIN	KAWIN	CERAI HIDUP	CERAI MATI	
1	JAMBU	296	319	13	9	202	328	17	36	1.220
2	PENEMBANG	156	206	5	9	141	215	8	14	754
3	TALANG AMBUNG	32	44	2	1	34	43	1	7	164
4	TABA DURIAN SEBAKUL	95	143	3	3	75	143	3	11	476
5	LUBUK UNEN	186	255	6	2	154	265	10	23	901
6	PUNGGUK KETUPAK	114	111	3	2	65	111	2	14	422
7	PUNGGUK BERINGIN	92	117	2	2	82	117	5	11	428
8	ULAK LEBAR	115	108	4	4	86	108	4	19	448
9	KELINDANG	108	125	-	-	94	122	4	20	473
10	BAJAK II	175	172	6	4	106	177	12	18	670
11	LUBUK UNEN BARU	191	210	6	3	148	214	8	16	796
12	PADANG KEDEPER	74	70	7	1	58	69	7	10	296
13	KELINDANG ATAS	120	147	6	5	89	149	5	13	534
TOTAL		1.754	2.027	63	45	1.334	2.061	86	212	7.582

Sumber : Data Kependudukan dan Pencatatan Sipil Indonesia Semester II Desember 2023.

Berdasarkan status perkawinan, jumlah penduduk Kecamatan Merigi Kelintang Kabupaten Bengkulu Tengah yang tertinggi yaitu berstatus kawin sebesar 4.088 jiwa, belum kawin sebesar 3.088 jiwa, Sedangkan yang berstatus cerai mati sebesar 257 Jiwa dan Cerai Hidup sebesar 149 Jiwa.

4.7.6. DATA KEPENDUDUKAN BERDASARKAN DISABILITAS.

Penduduk Kecamatan Merigi Kelintang Kabupaten Bengkulu Tengah yang mengalami disabilitas sebanyak 16 Jiwa yaitu Disabilitas Fisik berjumlah 2 Jiwa, Disabilitas Netra/Buta berjumlah 3 jiwa, Disabilitas Rungu/Wicara berjumlah 2 Jiwa, Disabilitas Mental/Jiwa berjumlah 2 Jiwa, Disabilitas Fisik/Mental berjumlah 3 Jiwa dan Disabilitas Lainnya berjumlah 4 Jiwa.



Tabel 4.7.6. Penduduk Berdasarkan Disabilitas.

KECAMATAN		: MERIGI KELINDANG						
NO	KECAMATAN	DISABILITAS FISIK	DISABILITAS NETRA/BUTA	DISABILITAS RUNGU/WICARA	DISABILITAS MENTAL/JIWA	DISABILITAS FISIK/MENTAL	DISABILITAS LAINNYA	JUMLAH DISABILITAS
1	LUBUK UNEN	1	-	1	-	1	-	3
2	PUNGGUK BERINGIN	-	-	1	-	-	-	1
3	ULAK LEBAR	-	2	-	2	-	2	6
4	KELINDANG	-	-	-	-	2	1	3
5	LUBUK UNEN BARU	-	-	-	-	-	1	1
6	PADANG KEDEPER	-	1	-	-	-	-	1
7	KELINDANG ATAS	1	-	-	-	-	-	1
TOTAL		2	3	2	2	3	4	16

Sumber : Data Kependudukan dan Pencatatan Sipil Indonesia Semester II Desember 2023.

4.7.7. DATA KEPENDUDUKAN BERDASARKAN PENDIDIKAN.

Tabel 4.7.7. Penduduk Berdasarkan Pendidikan.

KECAMATAN		: MERIGI KELINDANG										
NO	DESA	TIDAK / BELUM SEKOLAH	BELUM TAMAT SD / SEDERAJAT	TAMAT SD / SEDERAJAT	SLTP / SEDERAJAT	SLTA / SEDERAJAT	DIPLOMA I / II	AKADEMI/D-III/SARJANA MUDA	DIPLOMA IV / STRATA-I	STRATA-II	STRATA-III	JUMLAH
1	JAMBU	503	104	318	130	142	1	4	18	-	-	1.220
2	PENEMBANG	296	69	196	81	91	-	3	18	-	-	754
3	TALANG AMBUNG	77	13	34	14	20	1	1	4	-	-	164
4	TABA DURIAN SEBAKUL	180	35	146	53	52	-	1	8	1	-	476
5	LUBUK UNEN	282	73	293	101	109	-	7	34	2	-	901
6	PUNGGUK KETUPAK	174	36	102	50	48	-	1	11	-	-	422
7	PUNGGUK BERINGIN	162	49	124	38	46	-	-	9	-	-	428
8	ULAK LEBAR	196	46	137	43	21	-	-	5	-	-	448
9	KELINDANG	204	55	100	50	53	-	1	10	-	-	473
10	BAJAK II	278	88	152	78	58	1	2	13	-	-	670
11	LUBUK UNEN BARU	272	89	215	88	113	1	6	12	-	-	796
12	PADANG KEDEPER	131	18	101	21	21	-	-	4	-	-	296
13	KELINDANG ATAS	249	39	126	61	51	-	2	6	-	-	534
TOTAL		3.004	714	2.044	808	825	4	28	152	3	-	7.582

Sumber : Data Kependudukan dan Pencatatan Sipil Indonesia Semester II Desember 2023.

Berdasarkan pendidikan, jumlah pendidikan Kecamatan Merigi Kelindang Kabupaten Bengkulu Tengah yang tertinggi yaitu Tidak / Belum Sekolah sebesar 3.004 jiwa, Tamat SD / Sederajat berjumlah 2.044 Jiwa dan SLTA / Sederajat berjumlah 825 Jiwa.



4.8. KECAMATAN MERIGI SAKTI.

Kecamatan Merigi Sakti Kabupaten Bengkulu Tengah memiliki 15 Desa yaitu Desa Komerling, Desa Bajak Tiga, Desa Rajak Besi, Desa Punjung, Desa Susup, Desa Arga Indah II, Desa Curup, Desa Karang Panggung, Desa Lubuk Pendam, Desa Lubuk Puar, Desa Durian Lebar, Desa Pagar Agung, Desa Pungguk Jaya, Desa Taba Gemantung dan Desa Pagar Besi.

4.8.1. JUMLAH PENDUDUK.

Tabel 4.8.1. Jumlah Penduduk.

NO	KECAMATAN MERIGI SAKTI	JUMLAH PENDUDUK		
	NAMA DESA	LAKI-LAKI	PEREMPUAN	JUMLAH
1	KOMERING	369	360	729
2	BAJAK TIGA	197	185	382
3	RAJAK BESI	308	281	589
4	PUNJUNG	289	262	551
5	SUSUP	289	283	572
6	ARGA INDAH II	464	448	912
7	CURUP	193	203	396
8	KARANG PANGGUNG	88	86	174
9	LUBUK PENDAM	203	193	396
10	LUBUK PUAR	129	121	250
11	DURIAN LEBAR	244	243	487
12	PAGAR AGUNG	151	159	310
13	PUNGGUK JAYA	115	125	240
14	TABA GEMANTUNG	191	193	384
15	PAGAR BESI	208	203	411
TOTAL		3.438	3.345	6.783

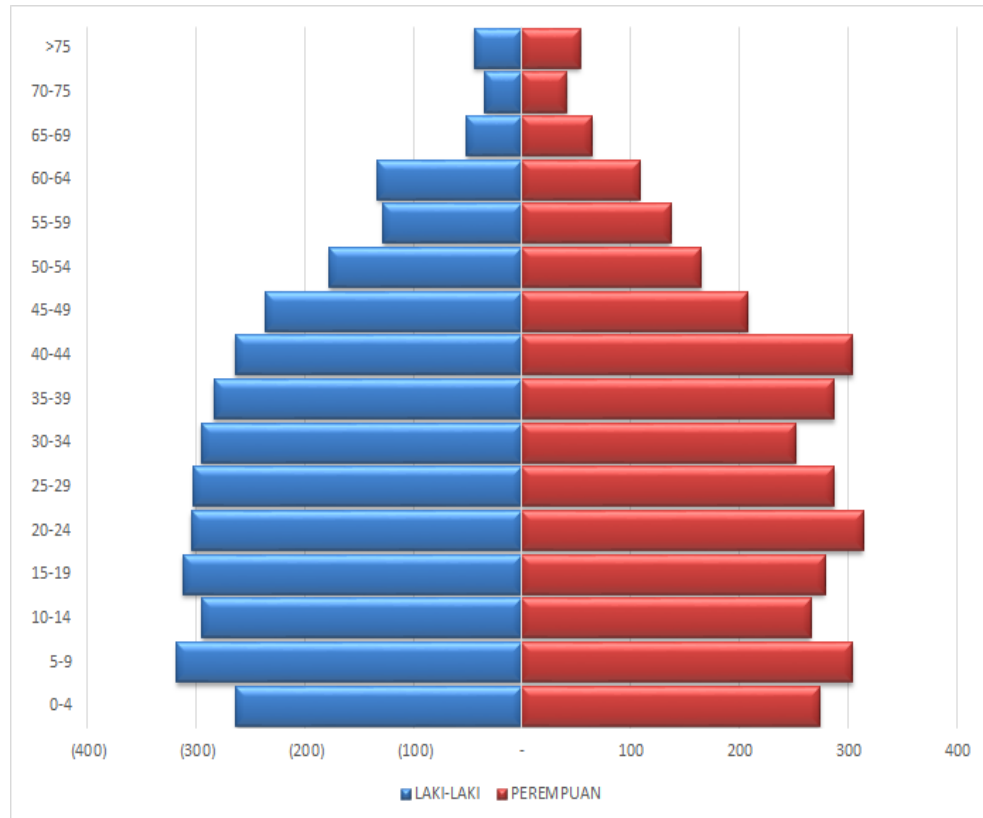
Sumber : Data Kependudukan dan Pencatatan Sipil Indonesia Semester II Desember 2023.

Jumlah Penduduk Kecamatan Merigi Sakti Kabupaten Bengkulu Tengah berjumlah 6.783 Jiwa, Penduduk yang tertinggi terdapat di Desa Arga Indah II berjumlah 912 Jiwa dan yang terendah terdapat di Desa Karang Panggung berjumlah 174 Jiwa.



4.8.2. PIRAMIDA PENDUDUK BERDASARKAN KELOMPOK UMUR.

Tabel 4.8.2. Piramida Penduduk Berdasarkan Kelompok Umur.



Sumber : Data Kependudukan dan Pencatatan Sipil Indonesia Semester II Desember 2023.

Kelompok Umur di Kecamatan Merigi Sakti Kabupaten Bengkulu Tengah terbanyak di penduduk usia 5-9 Tahun dan penduduk berusia 20-24 Tahun sedangkan yang paling sedikit penduduk berumur 70-75 Tahun keatas.

4.8.3. JUMLAH PENDUDUK DAN RASIO KETERGANTUNGAN.

Rasio Ketergantungan Jumlah Penduduk di Kecamatan Merigi Sakti Kabupaten Bengkulu Tengah sebesar 42,1 %, Hal ini berarti setiap 100 penduduk usia produktif (15-64) tahun mempunyai tanggungan sebanyak 42-43 penduduk yang dianggap belum produktif atau sudah tidak produktif lagi.

Tabel 4.8.3. Jumlah Penduduk dan Rasio Ketergantungan.

NO	STRUKTUR UMUR	LAKI-LAKI	PEREMPUAN	JUMLAH PENDUDUK	% PENDUDUK	RASIO KETERGANTUNGAN
1	0-14	263	274	537	25,3	42,1
	(UMUR MUDA)	318	304	622		
		294	266	560		
	TOTAL (UMUR MUDA)	875	844	1.719		
2	15-64	312	279	591	70,4	
	(UMUR PRODUKTIF)	304	314	618		
		302	287	589		
		295	252	547		
		283	287	570		
		264	304	568		
		236	208	444		
		177	165	342		
		128	137	265		
		133	108	241		
	TOTAL (UMUR PRODUKTIF)	2.434	2.341	4.775		
3	>= 65	51	65	116	4,3	
	(UMUR TUA)	34	41	75		
		44	54	98		
	TOTAL (UMUR TUA)	129	160	289		
TOTAL		3.438	3.345	6.783	100	42

Sumber : Data Kependudukan dan Pencatatan Sipil Indonesia Semester II Desember 2023.

4.8.4. PENDUDUK BERDASARKAN AGAMA.

Tabel 4.8.4. Penduduk Berdasarkan Agama.

KECAMATAN : MERIGI SAKTI

NO	DESA	ISLAM	KRISTEN	KATHOLIK	HINDU	BUDHA	KHONGHUCU	KEPERCAYAAN	JUMLAH
1	KOMERING	729	0	-	0	0	0	0	729
2	BAJAK TIGA	382	0	-	0	0	0	0	382
3	RAJAK BESI	589	0	-	0	0	0	0	589
4	PUNJUNG	551	0	-	0	0	0	0	551
5	SUSUP	568	4	-	0	0	0	0	572
6	ARGA INDAH II	884	28	-	0	0	0	0	912
7	CURUP	376	20	-	0	0	0	0	396
8	KARANG PANGGUNG	174	0	-	0	0	0	0	174
9	LUBUK PENDAM	394	2	-	0	0	0	0	396
10	LUBUK PUAR	245	5	-	0	0	0	0	250
11	DURIAN LEBAR	487	0	-	0	0	0	0	487
12	PAGAR AGUNG	310	0	-	0	0	0	0	310
13	PUNGGUK JAYA	240	0	-	0	0	0	0	240
14	TABA GEMANTUNG	384	0	-	0	0	0	0	384
15	PAGAR BESI	411	0	-	0	0	0	0	411
TOTAL		6.724	59	-	-	-	-	-	6.783

Sumber : Data Kependudukan dan Pencatatan Sipil Indonesia Semester II Desember 2023.



Mayoritas penduduk Kecamatan Merigi Sakti Kabupaten Bengkulu Tengah menganut agama Islam 6.724 Jiwa. Diikuti dengan penduduk yang beragama Kristen sebesar 59 jiwa dan Katholik sebesar 0 jiwa.

4.8.5. DATA KEPENDUDUKAN BERDASARKAN STATUS PERKAWINAN.

Tabel 4.8.5. Penduduk Berdasarkan Status Perkawinan.

KECAMATAN		: MERIGI SAKTI								TOTAL
NO	DESA	LAKI-LAKI				PEREMPUAN				
		BELUM KAWIN	KAWIN	CERAI HIDUP	CERAI MATI	BELUM KAWIN	KAWIN	CERAI HIDUP	CERAI MATI	
1	KOMERING	173	181	9	6	129	193	14	24	729
2	BAJAK TIGA	87	99	6	5	73	97	7	8	382
3	RAJAK BESI	138	156	12	2	94	157	18	12	589
4	PUNJUNG	122	157	5	5	94	153	4	11	551
5	SUSUP	123	156	4	6	104	161	5	13	572
6	ARGA INDAH II	231	225	3	5	183	227	11	27	912
7	CURUP	92	92	5	4	95	89	8	11	396
8	KARANG PANGGUNG	34	50	3	1	28	51	4	3	174
9	LUBUK PENDAM	91	108	2	2	67	111	4	11	396
10	LUBUK PUAR	62	63	3	1	46	61	5	9	250
11	DURIAN LEBAR	111	124	8	1	92	127	8	16	487
12	PAGAR AGUNG	67	81	2	1	64	84	2	9	310
13	PUNGGUK JAYA	48	63	2	2	47	66	8	4	240
14	TABA GEMANTUNG	75	106	8	2	71	107	5	10	384
15	PAGAR BESI	86	109	9	4	72	110	10	11	411
TOTAL		1.540	1.770	81	47	1.259	1.794	113	179	6.783

Sumber : Data Kependudukan dan Pencatatan Sipil Indonesia Semester II Desember 2023.

Berdasarkan status perkawinan, jumlah penduduk Kecamatan Merigi Sakti Kabupaten Bengkulu Tengah yang tertinggi yaitu berstatus kawin sebesar 3.564 jiwa, belum kawin sebesar 2.799 jiwa, Sedangkan yang berstatus cerai mati sebesar 226 Jiwa dan Cerai Hidup sebesar 194 Jiwa.

4.8.6. DATA KEPENDUDUKAN BERDASARKAN DISABILITAS.

Penduduk Kecamatan Merigi Sakti Kabupaten Bengkulu Tengah yang mengalami disabilitas sebanyak 7 Jiwa yaitu Disabilitas Fisik berjumlah 0 Jiwa, Disabilitas Netra/Buta berjumlah 2 jiwa, Disabilitas Rungu/Wicara berjumlah 0 Jiwa, Disabilitas Mental/Jiwa berjumlah 5 Jiwa, Disabilitas Fisik/Mental berjumlah 0 Jiwa dan Disabilitas Lainnya berjumlah 0 Jiwa.



Tabel 4.8.6. Penduduk Berdasarkan Disabilitas.

KECAMATAN		: MERIGI SAKTI						
NO	KECAMATAN	DISABILITAS FISIK	DISABILITAS NETRA/BUTA	DISABILITAS RUNGU/WICARA	DISABILITAS MENTAL/JIWA	DISABILITAS FISIK/MENTAL	DISABILITAS LAINNYA	JUMLAH DISABILITAS
1	RAJAK BESI	-	-	-	2	-	-	2
2	ARGA INDAH II	-	1	-	2	-	-	3
3	KARANG PANGGUNG	-	1	-	-	-	-	1
4	PAGAR BESI	-	-	-	1	-	-	1
TOTAL		-	2	-	5	-	-	7

Sumber : Data Kependudukan dan Pencatatan Sipil Indonesia Semester II Desember 2023.

4.8.7. DATA KEPENDUDUKAN BERDASARKAN PENDIDIKAN.

Tabel 4.8.7. Penduduk Berdasarkan Pendidikan.

KECAMATAN		: MERIGI SAKTI										
NO	DESA	TIDAK / BELUM SEKOLAH	BELUM TAMAT SD / SEDERAJAT	TAMAT SD / SEDERAJAT	SLTP / SEDERAJAT	SLTA / SEDERAJAT	DIPLOMA I / II	AKADEMI/D-III/SARJANA MUDA	DIPLOMA IV / STRATA-I	STRATA-II	STRATA-III	JUMLAH
1	KOMERING	311	68	162	81	90	-	1	16	-	-	729
2	BAJAK TIGA	150	40	72	41	63	1	2	13	-	-	382
3	RAJAK BESI	275	86	113	51	57	1	-	6	-	-	589
4	PUNJUNG	207	67	126	52	66	1	3	27	2	-	551
5	SUSUP	253	38	124	60	85	1	4	7	-	-	572
6	ARGA INDAH II	314	102	188	92	148	9	10	48	1	-	912
7	CURUP	177	39	76	33	52	-	4	13	2	-	396
8	KARANG PANGGUNG	65	22	27	26	24	1	1	6	2	-	174
9	LUBUK PENDAM	171	51	84	38	45	-	2	5	-	-	396
10	LUBUK PUAR	114	22	52	25	34	-	2	1	-	-	250
11	DURIAN LEBAR	194	43	123	62	54	1	2	8	-	-	487
12	PAGAR AGUNG	153	30	53	23	44	1	3	3	-	-	310
13	PUNGGUK JAYA	89	32	55	25	33	-	2	4	-	-	240
14	TABA GEMANTUNG	180	40	70	35	52	-	-	7	-	-	384
15	PAGAR BESI	174	49	102	33	38	3	3	9	-	-	411
TOTAL		2.827	729	1.427	677	885	19	39	173	7	-	6.783

Sumber : Data Kependudukan dan Pencatatan Sipil Indonesia Semester II Desember 2023.

Berdasarkan pendidikan, jumlah pendidikan Kecamatan Merigi Sakti Kabupaten Bengkulu Tengah yang tertinggi yaitu Tidak / Belum Sekolah sebesar 2.827 jiwa, Tamat SD / Sederajat berjumlah 1.427 Jiwa dan SLTA / Sederajat berjumlah 885 Jiwa.



4.9. KECAMATAN PONDOK KUBANG.

Kecamatan Pondok Kubang Kabupaten Bengkulu Tengah memiliki 12 Desa yaitu Desa Pondok Kubang, Desa Batu Raja, Desa Dusun Anyar, Desa Tanjung Dalam, Desa Talang Tengah I, Desa Paku Haji, Desa Tanjung Terdana, Desa Linggar Galing, Desa Dusun Baru I, Desa Harapan Makmur, Desa Margo Mulyo dan Desa Taba Jambu.

4.9.1. JUMLAH PENDUDUK.

Tabel 4.9.1. Jumlah Penduduk.

NO	KECAMATAN PONDOK KUBANG	JUMLAH PENDUDUK		
	NAMA DESA	LAKI-LAKI	PEREMPUAN	JUMLAH
1	PONDOK KUBANG	510	505	1.015
2	BATU RAJA	406	379	785
3	DUSUN ANYAR	107	95	202
4	TANJUNG DALAM	157	130	287
5	TALANG TENGAH I	283	273	556
6	PAKU HAJI	308	280	588
7	TANJUNG TERDANA	621	644	1.265
8	LINGGAR GALING	518	476	994
9	DUSUN BARU I	514	462	976
10	HARAPAN MAKMUR	620	560	1.180
11	MARGO MULYO	711	683	1.394
12	TABA JAMBU	771	763	1.534
TOTAL		5.526	5.250	10.776

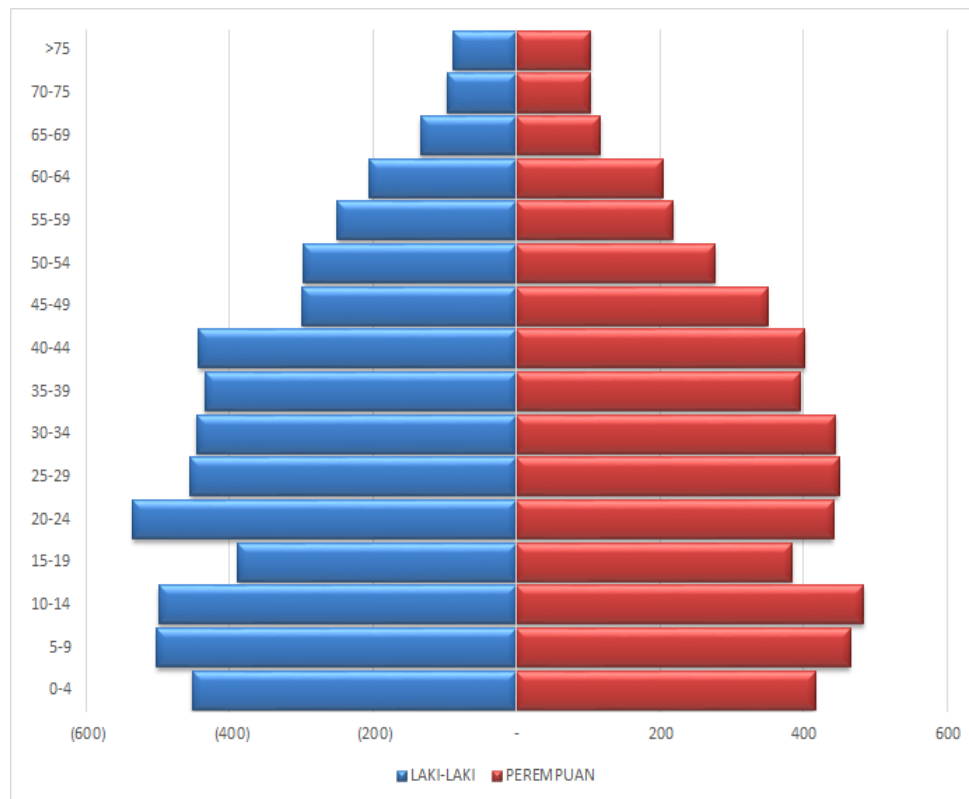
Sumber : Data Kependudukan dan Pencatatan Sipil Indonesia Semester II Desember 2023.

Jumlah Penduduk Kecamatan Pondok Kubang Kabupaten Bengkulu Tengah berjumlah 10.776 Jiwa, Penduduk yang tertinggi terdapat di Desa Taba Jambu berjumlah 1.534 Jiwa dan yang terendah terdapat di Desa Dusun Anyar berjumlah 202 Jiwa.



4.9.2. PIRAMIDA PENDUDUK BERDASARKAN KELOMPOK UMUR.

Tabel 4.9.2. Piramida Penduduk Berdasarkan Kelompok Umur.



Sumber : Data Kependudukan dan Pencatatan Sipil Indonesia Semester II Desember 2023.

Kelompok Umur di Kecamatan Pondok Kubang Kabupaten Bengkulu Tengah terbanyak di penduduk usia 20-24 Tahun dan penduduk berusia 10-14 Tahun sedangkan yang paling sedikit penduduk berumur 70-75 Tahun keatas.

4.9.3. JUMLAH PENDUDUK DAN RASIO KETERGANTUNGAN.

Rasio Ketergantungan Jumlah Penduduk di Kecamatan Pondok Kubang Kabupaten Bengkulu Tengah sebesar 47,3 %, Hal ini berarti setiap 100 penduduk usia produktif (15-64) tahun mempunyai tanggungan sebanyak 47-48 penduduk yang dianggap belum produktif atau sudah tidak produktif lagi.

Tabel 4.9.3. Jumlah Penduduk dan Rasio Ketergantungan.

NO	STRUKTUR UMUR	LAKI-LAKI	PEREMPUAN	JUMLAH PENDUDUK	% PENDUDUK	RASIO KETERGANTUNGAN
1	0-14	452	416	868	26,1	47,3
	(UMUR MUDA)	502	465	967		
		499	483	982		
	TOTAL (UMUR MUDA)	1.453	1.364	2.817		
2	15-64	389	384	773	67,9	
	(UMUR PRODUKTIF)	535	441	976		
		455	449	904		
		446	444	890		
		435	396	831		
		443	401	844		
		299	350	649		
		297	277	574		
		250	218	468		
	205	203	408			
	TOTAL (UMUR PRODUKTIF)	3.754	3.563	7.317		
3	>= 65	134	117	251	6,0	
	(UMUR TUA)	97	103	200		
		88	103	191		
	TOTAL (UMUR TUA)	319	323	642		
TOTAL		5.526	5.250	10.776	100	47

Sumber : Data Kependudukan dan Pencatatan Sipil Indonesia Semester II Desember 2023.

4.9.4. PENDUDUK BERDASARKAN AGAMA.

Tabel 4.9.4. Penduduk Berdasarkan Agama.

KECAMATAN		: PONDOK KUBANG							
NO	DESA	ISLAM	KRISTEN	KATHOLIK	HINDU	BUDHA	KHONGHUCU	KEPERCAYAAN	JUMLAH
1	PONDOK KUBANG	979	35	1	-	-	-	-	1.015
2	BATU RAJA	785	-	-	-	-	-	-	785
3	DUSUN ANYAR	202	-	-	-	-	-	-	202
4	TANJUNG DALAM	287	-	-	-	-	-	-	287
5	TALANG TENGAH I	531	25	-	-	-	-	-	556
6	PAKU HAJI	584	4	-	-	-	-	-	588
7	TANJUNG TERDANA	1.197	68	-	-	-	-	-	1.265
8	LINGGAR GALING	920	74	-	-	-	-	-	994
9	DUSUN BARU I	961	15	-	-	-	-	-	976
10	HARAPAN MAKMUR	1.162	18	-	-	-	-	-	1.180
11	MARGO MULYO	1.363	8	23	-	-	-	-	1.394
12	TABA JAMBU	1.489	45	-	-	-	-	-	1.534
TOTAL		10.460	292	24	-	-	-	-	10.776

Sumber : Data Kependudukan dan Pencatatan Sipil Indonesia Semester II Desember 2023.



Mayoritas penduduk Kecamatan Pondok Kubang Kabupaten Bengkulu Tengah menganut agama Islam 10.460 Jiwa. Diikuti dengan penduduk yang beragama Kristen sebesar 292 jiwa dan Katholik sebesar 24 jiwa.

4.9.5. DATA KEPENDUDUKAN BERDASARKAN STATUS PERKAWINAN.

Tabel 4.9.5. Penduduk Berdasarkan Status Perkawinan.

KECAMATAN		: PONDOK KUBANG								TOTAL
NO	DESA	LAKI-LAKI				PEREMPUAN				
		BELUM KAWIN	KAWIN	CERAI HIDUP	CERAI MATI	BELUM KAWIN	KAWIN	CERAI HIDUP	CERAI MATI	
1	PONDOK KUBANG	246	247	8	9	212	246	12	35	1.015
2	BATU RAJA	203	192	1	10	154	196	3	26	785
3	DUSUN ANYAR	50	54	1	2	33	55	3	4	202
4	TANJUNG DALAM	75	78	-	4	45	77	1	7	287
5	TALANG TENGAH I	138	140	4	1	113	138	4	18	556
6	PAKU HAJI	156	145	3	4	110	149	5	16	588
7	TANJUNG TERDANA	297	307	12	5	271	312	21	40	1.265
8	LINGGAR GALING	253	243	11	11	188	244	11	33	994
9	DUSUN BARU I	248	249	8	9	185	253	5	19	976
10	HARAPAN MAKMUR	307	289	10	14	226	289	3	42	1.180
11	MARGO MULYO	321	361	13	16	264	366	14	39	1.394
12	TABA JAMBU	381	370	10	10	343	376	10	34	1.534
TOTAL		2.675	2.675	81	95	2.144	2.701	92	313	10.776

Sumber : Data Kependudukan dan Pencatatan Sipil Indonesia Semester II Desember 2023.

Berdasarkan status perkawinan, jumlah penduduk Kecamatan Pondok Kubang Kabupaten Bengkulu Tengah yang tertinggi yaitu berstatus kawin sebesar 5.376 jiwa, belum kawin sebesar 4.819 jiwa, Sedangkan yang berstatus cerai mati sebesar 408 Jiwa dan Cerai Hidup sebesar 173 Jiwa.

4.9.6. DATA KEPENDUDUKAN BERDASARKAN DISABILITAS.

Penduduk Kecamatan Pondok Kubang Kabupaten Bengkulu Tengah yang mengalami disabilitas sebanyak 35 Jiwa yaitu Disabilitas Fisik berjumlah 3 Jiwa, Disabilitas Netra/Buta berjumlah 3 jiwa, Disabilitas Rungu/Wicara berjumlah 6 Jiwa, Disabilitas Mental/Jiwa berjumlah 21 Jiwa, Disabilitas Fisik/Mental berjumlah 0 Jiwa dan Disabilitas Lainnya berjumlah 2 Jiwa.



Tabel 4.9.6. Penduduk Berdasarkan Disabilitas.

KECAMATAN		: PONDOK KUBANG							
NO	KECAMATAN	DISABILITAS FISIK	DISABILITAS NETRA/BUTA	DISABILITAS RUNGU/WICARA	DISABILITAS MENTAL/JIWA	DISABILITAS FISIK/MENTAL	DISABILITAS LAINNYA	JUMLAH DISABILITAS	
1	PONDOK KUBANG	1	-	-	2	-	-	3	
2	BATU RAJA	-	-	1	-	-	-	1	
3	TALANG TENGAH I	-	-	-	2	-	-	2	
4	PAKU HAJI	1	2	-	1	-	-	4	
5	TANJUNG TERDANA	-	-	-	7	-	-	7	
6	LINGGAR GALING	-	-	1	-	-	2	3	
7	DUSUN BARU I	1	-	-	8	-	-	9	
8	MARGO MULYO	-	1	2	-	-	-	3	
9	TABA JAMBU	-	-	2	1	-	-	3	
TOTAL		3	3	6	21	-	2	35	

Sumber : Data Kependudukan dan Pencatatan Sipil Indonesia Semester II Desember 2023.

4.9.7. DATA KEPENDUDUKAN BERDASARKAN PENDIDIKAN.

Tabel 4.9.7. Penduduk Berdasarkan Pendidikan.

KECAMATAN		: PONDOK KUBANG										
NO	DESA	TIDAK / BELUM SEKOLAH	BELUM TAMAT SD / SEDERAJAT	TAMAT SD / SEDERAJAT	SLTP / SEDERAJAT	SLTA / SEDERAJAT	DIPLOMA I / II	AKADEMI/D-III/SARJANA MUDA	DIPLOMA IV / STRATA-I	STRATA-II	STRATA-III	JUMLAH
1	PONDOK KUBANG	362	87	189	120	181	3	10	61	2	-	1.015
2	BATU RAJA	243	102	201	84	120	2	3	28	1	1	785
3	DUSUN ANYAR	56	16	66	27	28	-	2	6	1	-	202
4	TANJUNG DALAM	89	21	80	34	51	-	3	8	1	-	287
5	TALANG TENGAH I	198	47	130	90	79	3	1	8	-	-	556
6	PAKU HAJI	192	56	203	71	61	-	1	4	-	-	588
7	TANJUNG TERDANA	462	93	205	156	267	2	8	71	1	-	1.265
8	LINGGAR GALING	338	72	314	129	116	3	4	18	-	-	994
9	DUSUN BARU I	326	66	226	109	181	1	9	54	4	-	976
10	HARAPAN MAKMUR	390	80	342	178	157	4	10	16	3	-	1.180
11	MARGO MULYO	448	95	412	255	144	2	6	32	-	-	1.394
12	TABA JAMBU	469	124	181	180	378	13	25	150	14	-	1.534
TOTAL		3.573	859	2.549	1.433	1.763	33	82	456	27	1	10.776

Sumber : Data Kependudukan dan Pencatatan Sipil Indonesia Semester II Desember 2023.

Berdasarkan pendidikan, jumlah pendidikan Kecamatan Pondok Kubang Kabupaten Bengkulu Tengah yang tertinggi yaitu Tidak / Belum Sekolah sebesar 2.827 jiwa, Tamat SD / Sederajat berjumlah 1.427 Jiwa dan SLTA / Sederajat berjumlah 885 Jiwa.



4.10. KECAMATAN BANG HAJI.

Kecamatan Bang Haji Kabupaten Bengkulu Tengah memiliki 12 Desa yaitu Desa Sekayun, Desa Sekayun Mudik, Desa Sekayun Hilir, Desa Talang Donok, Desa Taba Tengah, Desa Padang Berunai, Desa Lubuk Langkap, Desa Air Napal, Desa Genting, Desa Talang Panjang, Desa Bang Haji dan Desa Sungkai Berayun.

4.10.1. JUMLAH PENDUDUK.

Tabel 4.10.1. Jumlah Penduduk.

NO	KECAMATAN	JUMLAH PENDUDUK		
	BANG HAJI	LAKI-LAKI	PEREMPUAN	JUMLAH
1	SEKAYUN	377	365	742
2	SEKAYUN MUDIK	469	490	959
3	SEKAYUN HILIR	223	194	417
4	TALANG DONOK	402	363	765
5	TABA TENGAH	203	185	388
6	PADANG BERUNAI	353	301	654
7	LUBUK LANGKAP	308	277	585
8	AIR NAPAL	420	394	814
9	GENTING	194	169	363
10	TALANG PANJANG	217	189	406
11	BANG HAJI	353	338	691
12	SUNGKAI BERAYUN	166	142	308
TOTAL		3.685	3.407	7.092

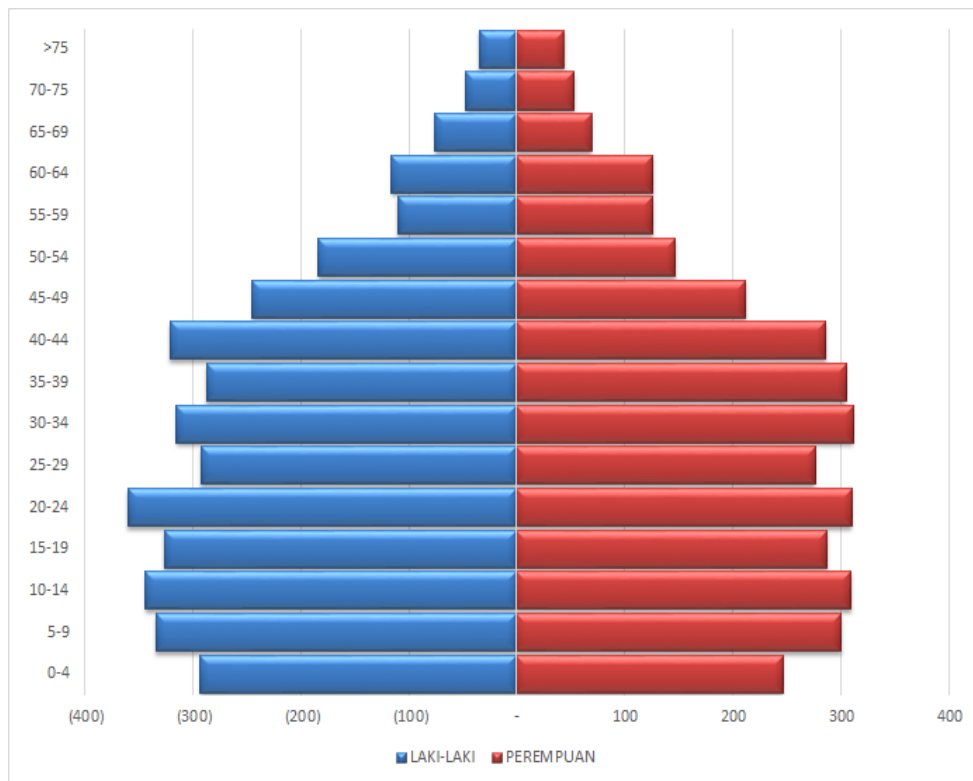
Sumber : Data Kependudukan dan Pencatatan Sipil Indonesia Semester II Desember 2023.

Jumlah Penduduk Kecamatan Bang Haji Kabupaten Bengkulu Tengah berjumlah 7.092 Jiwa, Penduduk yang tertinggi terdapat di Desa Sekayun Mudik berjumlah 959 Jiwa dan yang terendah terdapat di Desa Sungkai Berayun berjumlah 308 Jiwa.



4.10.2. PIRAMIDA PENDUDUK BERDASARKAN KELOMPOK UMUR.

Tabel 4.10.2. Piramida Penduduk Berdasarkan Kelompok Umur.



Sumber : Data Kependudukan dan Pencatatan Sipil Indonesia Semester II Desember 2023.

Kelompok Umur di Kecamatan Bang Haji Kabupaten Bengkulu Tengah terbanyak di penduduk usia 20-24 Tahun dan penduduk berusia 10-14 Tahun sedangkan yang paling sedikit penduduk berumur 70-75 Tahun keatas.

4.10.3. JUMLAH PENDUDUK DAN RASIO KETERGANTUNGAN.

Rasio Ketergantungan Jumlah Penduduk di Kecamatan Bang Haji Kabupaten Bengkulu Tengah sebesar 43,5 %, Hal ini berarti setiap 100 penduduk usia produktif (15-64) tahun mempunyai tanggungan sebanyak 43-44 penduduk yang dianggap belum produktif atau sudah tidak produktif lagi.

Tabel 4.10.3. Jumlah Penduduk dan Rasio Ketergantungan.

NO	STRUKTUR UMUR	LAKI-LAKI	PEREMPUAN	JUMLAH PENDUDUK	% PENDUDUK	RASIO KETERGANTUNGAN	
1	0-14	293	246	539	25,7	43,5	
	(UMUR MUDA)	334	300	634			
		344	309	653			
	TOTAL (UMUR MUDA)	971	855	1.826			
2	15-64	326	287	613	69,7		43,5
	(UMUR PRODUKTIF)	360	310	670			
		292	276	568			
		315	311	626			
		287	305	592			
		321	286	607			
		245	212	457			
		184	147	331			
		110	126	236			
		116	126	242			
	TOTAL (UMUR PRODUKTIF)	2.556	2.386	4.942			
3	>= 65	76	69	145	4,6	43,5	
	(UMUR TUA)	47	53	100			
		35	44	79			
	TOTAL (UMUR TUA)	158	166	324			
TOTAL		3.685	3.407	7.092	100		44

Sumber : Data Kependudukan dan Pencatatan Sipil Indonesia Semester II Desember 2023.

4.10.4. PENDUDUK BERDASARKAN AGAMA.

Tabel 4.10.4. Penduduk Berdasarkan Agama.

KECAMATAN		: BANG HAJI							
NO	DESA	ISLAM	KRISTEN	KATHOLIK	HINDU	BUDHA	KHONGHUCU	KEPERCAYAAN	JUMLAH
1	SEKAYUN	742	-	-	-	-	-	-	742
2	SEKAYUN MUDIK	959	-	-	-	-	-	-	959
3	SEKAYUN HILIR	417	-	-	-	-	-	-	417
4	TALANG DONOK	760	5	-	-	-	-	-	765
5	TABA TENGAH	388	-	-	-	-	-	-	388
6	PADANG BERUNAI	654	-	-	-	-	-	-	654
7	LUBUK LANGKAP	585	-	-	-	-	-	-	585
8	AIR NAPAL	814	-	-	-	-	-	-	814
9	GENTING	363	-	-	-	-	-	-	363
10	TALANG PANJANG	406	-	-	-	-	-	-	406
11	BANG HAJI	691	-	-	-	-	-	-	691
12	SUNGKAI BERAYUN	308	-	-	-	-	-	-	308
TOTAL		7.087	5	-	-	-	-	-	7.092

Sumber : Data Kependudukan dan Pencatatan Sipil Indonesia Semester II Desember 2023.



Mayoritas penduduk Kecamatan Bang Haji Kabupaten Bengkulu Tengah menganut agama Islam 7.087 Jiwa. Diikuti dengan penduduk yang beragama Kristen sebesar 5 jiwa dan Katholik sebesar 0 jiwa.

4.10.5. DATA KEPENDUDUKAN BERDASARKAN STATUS PERKAWINAN.

Tabel 4.10.5. Penduduk Berdasarkan Status Perkawinan.

KECAMATAN		: BANG HAJI								
NO	DESA	LAKI-LAKI				PEREMPUAN				TOTAL
		BELUM KAWIN	KAWIN	CERAI HIDUP	CERAI MATI	BELUM KAWIN	KAWIN	CERAI HIDUP	CERAI MATI	
1	SEKAYUN	166	200	8	3	139	202	5	19	742
2	SEKAYUN MUDIK	210	251	3	5	191	260	10	29	959
3	SEKAYUN HILIR	105	115	3	-	64	113	3	14	417
4	TALANG DONOK	185	203	5	9	138	196	6	23	765
5	TABA TENGAH	96	104	1	2	70	107	1	7	388
6	PADANG BERUNAI	174	171	5	3	107	175	5	14	654
7	LUBUK LANGKAP	147	157	3	1	101	163	1	12	585
8	AIR NAPAL	193	216	6	5	149	220	6	19	814
9	GENTING	92	100	2	-	59	99	4	7	363
10	TALANG PANJANG	107	101	1	8	70	100	7	12	406
11	BANG HAJI	162	184	3	4	129	187	8	14	691
12	SUNGKAI BERAYUN	70	89	4	3	35	90	8	9	308
TOTAL		1.707	1.891	44	43	1.252	1.912	64	179	7.092

Sumber : Data Kependudukan dan Pencatatan Sipil Indonesia Semester II Desember 2023.

Berdasarkan status perkawinan, jumlah penduduk Kecamatan Bang Haji Kabupaten Bengkulu Tengah yang tertinggi yaitu berstatus kawin sebesar 3.803 jiwa, belum kawin sebesar 2.959 jiwa, Sedangkan yang berstatus cerai mati sebesar 222 Jiwa dan Cerai Hidup sebesar 108 Jiwa.

4.10.6. DATA KEPENDUDUKAN BERDASARKAN DISABILITAS.

Penduduk Kecamatan Bang Haji Kabupaten Bengkulu Tengah yang mengalami disabilitas sebanyak 12 Jiwa yaitu Disabilitas Fisik berjumlah 5 Jiwa, Disabilitas Netra/Buta berjumlah 3 jiwa, Disabilitas Rungu/Wicara berjumlah 2 Jiwa, Disabilitas Mental/Jiwa berjumlah 1 Jiwa, Disabilitas Fisik/Mental berjumlah 0 Jiwa dan Disabilitas Lainnya berjumlah 1 Jiwa.



Tabel 4.10.6. Penduduk Berdasarkan Disabilitas.

KECAMATAN		: BANG HAJI						JUMLAH DISABILITAS
NO	KECAMATAN	DISABILITAS FISIK	DISABILITAS NETRA/BUTA	DISABILITAS RUNGU/WICARA	DISABILITAS MENTAL/JIWA	DISABILITAS FISIK/MENTAL	DISABILITAS LAINNYA	
1	TALANG DONOK	2	1	-	-	-	1	4
2	TABA TENGAH	2	-	-	-	-	-	2
3	LUBUK LANGKAP	-	1	1	-	-	-	2
4	AIR NAPAL	-	-	1	-	-	-	1
5	TALANG PANJANG	-	-	-	1	-	-	1
6	BANG HAJI	1	1	-	-	-	-	2
TOTAL		5	3	2	1	-	1	12

Sumber : Data Kependudukan dan Pencatatan Sipil Indonesia Semester II Desember 2023.

4.10.7. DATA KEPENDUDUKAN BERDASARKAN PENDIDIKAN.

Tabel 4.10.7. Penduduk Berdasarkan Pendidikan.

KECAMATAN		: BANG HAJI										
NO	DESA	TIDAK / BELUM SEKOLAH	BELUM TAMAT SD / SEDERAJAT	TAMAT SD / SEDERAJAT	SLTP / SEDERAJAT	SLTA / SEDERAJAT	DIPLOMA I / II	AKADEMI/D- III/SARJANA MUDA	DIPLOMA IV / STRATA-I	STRATA-II	STRATA-III	JUMLAH
1	SEKAYUN	370	74	152	64	69	-	3	10	-	-	742
2	SEKAYUN MUDIK	385	59	290	101	107	3	3	10	1	-	959
3	SEKAYUN HILIR	181	25	101	46	59	-	1	4	-	-	417
4	TALANG DONOK	297	80	215	85	79	-	1	8	-	-	765
5	TABA TENGAH	165	23	115	49	28	-	2	6	-	-	388
6	PADANG BERUNAI	294	40	175	51	76	-	4	14	-	-	654
7	LUBUK LANGKAP	251	48	175	56	50	-	1	4	-	-	585
8	AIR NAPAL	384	77	185	86	76	-	-	6	-	-	814
9	GENTING	151	26	117	36	27	-	1	5	-	-	363
10	TALANG PANJANG	181	37	120	34	33	-	-	1	-	-	406
11	BANG HAJI	301	39	187	79	68	1	3	13	-	-	691
12	SUNGKAI BERAYUN	123	24	68	25	54	2	2	10	-	-	308
TOTAL		3.083	552	1.900	712	726	6	21	91	1	-	7.092

Sumber : Data Kependudukan dan Pencatatan Sipil Indonesia Semester II Desember 2023.

Berdasarkan pendidikan, jumlah pendidikan Kecamatan Bang Haji Kabupaten Bengkulu Tengah yang tertinggi yaitu Tidak / Belum Sekolah sebesar 3.083 jiwa, Tamat SD / Sederajat berjumlah 1.900 Jiwa dan SLTA / Sederajat berjumlah 726 Jiwa.



4.11. KECAMATAN SEMIDANG LAGAN.

Kecamatan Semidang Lagan Kabupaten Bengkulu Tengah memiliki 11 Desa yaitu Desa Pagar Gunung, Desa Karang Nanding, Desa Semidang, Desa Gajah Mati, Desa Padang Siring, Desa Lagan Bungin, Desa Pagar Jati, Desa Taba Lagan, Desa Lagan, Desa Bukit dan Desa Kota Niur.

4.11.1. JUMLAH PENDUDUK.

Tabel 4.11.1. Jumlah Penduduk.

NO	KECAMATAN	JUMLAH PENDUDUK		
	SEMIDANG LAGAN	LAKI-LAKI	PEREMPUAN	JUMLAH
1	PAGAR GUNUNG	108	104	212
2	KARANG NANDING	243	234	477
3	SEMIDANG	176	157	333
4	GAJAH MATI	342	290	632
5	PADANG SIRING	88	97	185
6	LAGAN BUNGIN	345	310	655
7	PAGAR JATI	266	237	503
8	TABA LAGAN	535	527	1.062
9	LAGAN	221	213	434
10	BUKIT	421	396	817
11	KOTA NIUR	385	356	741
TOTAL		3.130	2.921	6.051

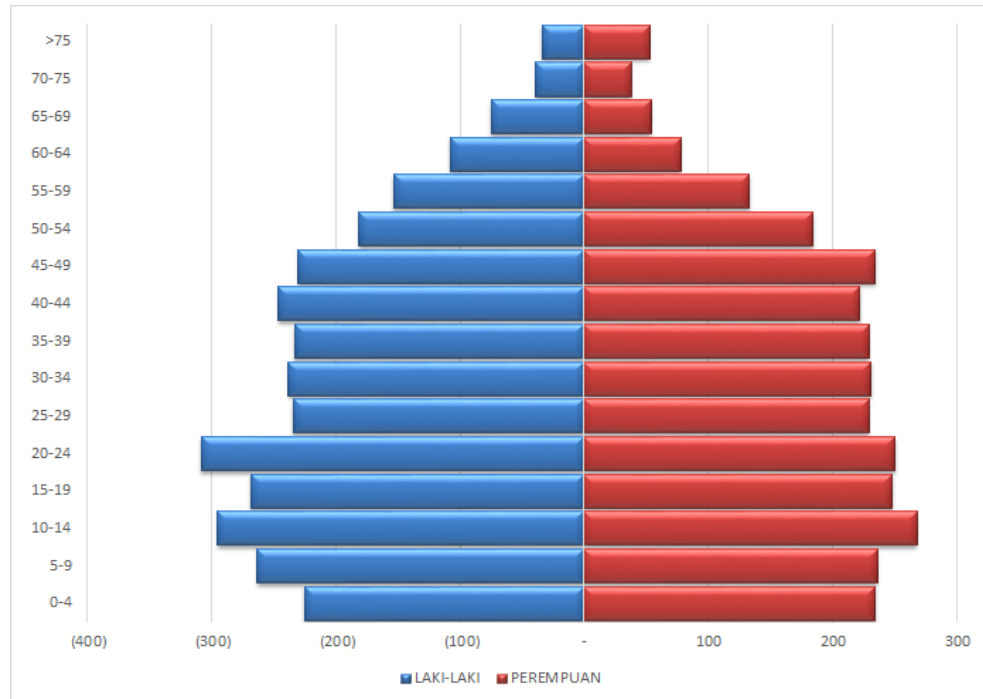
Sumber : Data Kependudukan dan Pencatatan Sipil Indonesia Semester II Desember 2023.

Jumlah Penduduk Kecamatan Semidang Lagan Kabupaten Bengkulu Tengah berjumlah 6.051 Jiwa, Penduduk yang tertinggi terdapat di Desa Taba Lagan berjumlah 1.062 Jiwa dan yang terendah terdapat di Desa Pagar Gunung berjumlah 212 Jiwa.



4.11.2. PIRAMIDA PENDUDUK BERDASARKAN KELOMPOK UMUR.

Tabel 4.11.2. Piramida Penduduk Berdasarkan Kelompok Umur.



Sumber : Data Kependudukan dan Pencatatan Sipil Indonesia Semester II Desember 2023.

Kelompok Umur di Kecamatan Semidang Lagan Kabupaten Bengkulu Tengah terbanyak di penduduk usia 20-24 Tahun dan penduduk berusia 10-14 Tahun sedangkan yang paling sedikit penduduk berumur 70-75 Tahun keatas.

4.11.3. JUMLAH PENDUDUK DAN RASIO KETERGANTUNGAN.

Rasio Ketergantungan Jumlah Penduduk di Kecamatan Semidang Lagan Kabupaten Bengkulu Tengah sebesar 42,8 %, Hal ini berarti setiap 100 penduduk usia produktif (15-64) tahun mempunyai tanggungan sebanyak 42-43 penduduk yang dianggap belum produktif atau sudah tidak produktif lagi.

Tabel 4.11.3. Jumlah Penduduk dan Rasio Ketergantungan.

NO	STRUKTUR UMUR	LAKI-LAKI	PEREMPUAN	JUMLAH PENDUDUK	% PENDUDUK	RASIO KETERGANTUNGAN
1	0-14	225	234	459	25,1	42,8
	(UMUR MUDA)	263	236	499		
		295	268	563		
	TOTAL (UMUR MUDA)	783	738	1.521		
2	15-64	268	248	516	70,0	
	(UMUR PRODUKTIF)	308	250	558		
		234	229	463		
		238	231	469		
		233	229	462		
		246	222	468		
		230	234	464		
		181	184	365		
		153	133	286		
	108	78	186			
	TOTAL (UMUR PRODUKTIF)	2.199	2.038	4.237		
3	>= 65	75	54	129	4,8	
	(UMUR TUA)	39	38	77		
		34	53	87		
	TOTAL (UMUR TUA)	148	145	293		
TOTAL		3.130	2.921	6.051	100	43

Sumber : Data Kependudukan dan Pencatatan Sipil Indonesia Semester II Desember 2023.

4.11.4. PENDUDUK BERDASARKAN AGAMA.

Tabel 4.11.4. Penduduk Berdasarkan Agama.

KECAMATAN : SEMIDANG LAGAN

NO	DESA	ISLAM	KRISTEN	KATHOLIK	HINDU	BUDHA	KHONGHUCU	KEPERCAYAAN	JUMLAH
1	PAGAR GUNUNG	212	-	-	-	-	-	-	212
2	KARANG NANDING	465	12	-	-	-	-	-	477
3	SEMIDANG	332	1	-	-	-	-	-	333
4	GAJAH MATI	611	5	16	-	-	-	-	632
5	PADANG SIRING	185	-	-	-	-	-	-	185
6	LAGAN BUNGIN	653	2	-	-	-	-	-	655
7	PAGAR JATI	503	-	-	-	-	-	-	503
8	TABA LAGAN	1.057	5	-	-	-	-	-	1.062
9	LAGAN	409	22	3	-	-	-	-	434
10	BUKIT	804	10	-	3	-	-	-	817
11	KOTA NIUR	726	9	6	-	-	-	-	741
TOTAL		5.957	66	25	3	-	-	-	6.051

Sumber : Data Kependudukan dan Pencatatan Sipil Indonesia Semester II Desember 2023.



Mayoritas penduduk Kecamatan Semidang Lagan Kabupaten Bengkulu Tengah menganut agama Islam 5.957 Jiwa. Diikuti dengan penduduk yang beragama Kristen sebesar 66 jiwa dan Katholik sebesar 25 jiwa.

4.11.5. DATA KEPENDUDUKAN BERDASARKAN STATUS PERKAWINAN.

Tabel 4.11.5. Penduduk Berdasarkan Status Perkawinan.

KECAMATAN		: SEMIDANG LAGAN								TOTAL
NO	DESA	LAKI-LAKI				PEREMPUAN				
		BELUM KAWIN	KAWIN	CERAI HIDUP	CERAI MATI	BELUM KAWIN	KAWIN	CERAI HIDUP	CERAI MATI	
1	PAGAR GUNUNG	52	54	1	1	40	55	-	9	212
2	KARANG NANDING	118	118	3	4	96	120	2	16	477
3	SEMIDANG	94	80	1	1	65	77	4	11	333
4	GAJAH MATI	175	159	3	5	116	155	2	17	632
5	PADANG SIRING	38	48	2	-	44	48	1	4	185
6	LAGAN BUNGIN	170	167	5	3	121	167	5	17	655
7	PAGAR JATI	124	138	2	2	84	134	3	16	503
8	TABA LAGAN	248	267	9	11	217	272	6	32	1.062
9	LAGAN	104	108	4	5	87	111	4	11	434
10	BUKIT	208	210	2	1	159	217	5	15	817
11	KOTA NIUR	185	191	8	1	135	197	9	15	741
TOTAL		1.516	1.540	40	34	1.164	1.553	41	163	6.051

Sumber : Data Kependudukan dan Pencatatan Sipil Indonesia Semester II Desember 2023.

Berdasarkan status perkawinan, jumlah penduduk Kecamatan Semidang Lagan Kabupaten Bengkulu Tengah yang tertinggi yaitu berstatus kawin sebesar 3.093 jiwa, belum kawin sebesar 2.680 jiwa, Sedangkan yang berstatus cerai mati sebesar 197 Jiwa dan Cerai Hidup sebesar 81 Jiwa.

4.11.6. DATA KEPENDUDUKAN BERDASARKAN DISABILITAS.

Penduduk Kecamatan Semidang Lagan Kabupaten Bengkulu Tengah yang mengalami disabilitas sebanyak 11 Jiwa yaitu Disabilitas Fisik berjumlah 1 Jiwa, Disabilitas Netra/Buta berjumlah 1 jiwa, Disabilitas Rungu/Wicara berjumlah 2 Jiwa, Disabilitas Mental/Jiwa berjumlah 5 Jiwa, Disabilitas Fisik/Mental berjumlah 1 Jiwa dan Disabilitas Lainnya berjumlah 1 Jiwa.



Tabel 4.11.6. Penduduk Berdasarkan Disabilitas.

KECAMATAN		: SEMIDANG LAGAN							JUMLAH DISABILITAS
NO	KECAMATAN	DISABILITAS FISIK	DISABILITAS NETRA/BUTA	DISABILITAS RUNGU/WICARA	DISABILITAS MENTAL/JIWA	DISABILITAS FISIK/MENTAL	DISABILITAS LAINNYA		
1	KARANG NANDING	-	1	-	1	-	-	2	
2	GAJAH MATI	-	-	-	1	-	-	2	
3	LAGAN BUNGIN	-	-	-	1	-	1	2	
4	PAGAR JATI	-	-	-	-	1	-	1	
5	TABA LAGAN	1	-	-	-	-	-	1	
6	LAGAN	-	-	-	1	-	-	1	
7	BUKIT	-	-	-	1	-	-	1	
8	KOTA NIUR	-	-	1	-	-	-	1	
TOTAL		1	1	2	5	1	1	11	

Sumber : Data Kependudukan dan Pencatatan Sipil Indonesia Semester II Desember 2023.

4.11.7. DATA KEPENDUDUKAN BERDASARKAN PENDIDIKAN.

Tabel 4.11.7. Penduduk Berdasarkan Pendidikan.

KECAMATAN		: SEMIDANG LAGAN										JUMLAH
NO	DESA	TIDAK / BELUM SEKOLAH	BELUM TAMAT SD / SEDERAJAT	TAMAT SD / SEDERAJAT	SLTP / SEDERAJAT	SLTA / SEDERAJAT	DIPLOMA I / II	AKADEMI/D- III/SARJANA MUDA	DIPLOMA IV / STRATA-I	STRATA-II	STRATA-III	
1	PAGAR GUNUNG	74	19	43	26	40	1	3	6	-	-	212
2	KARANG NANDING	159	49	135	65	60	-	4	5	-	-	477
3	SEMIDANG	96	27	96	40	59	1	2	12	-	-	333
4	GAJAH MATI	198	59	202	88	75	1	3	6	-	-	632
5	PADANG SIRING	64	14	53	23	28	-	2	1	-	-	185
6	LAGAN BUNGIN	231	29	165	92	93	-	4	38	3	-	655
7	PAGAR JATI	162	32	165	68	67	-	2	7	-	-	503
8	TABA LAGAN	289	95	247	139	237	2	7	45	1	-	1.062
9	LAGAN	120	35	89	68	96	1	4	21	-	-	434
10	BUKIT	256	64	251	118	110	1	4	12	1	-	817
11	KOTA NIUR	345	68	184	74	67	-	2	1	-	-	741
TOTAL		1.994	491	1.630	801	932	7	37	154	5	-	6.051

Sumber : Data Kependudukan dan Pencatatan Sipil Indonesia Semester II Desember 2023.

Berdasarkan pendidikan, jumlah pendidikan Kecamatan Semidang Lagan Kabupaten Bengkulu Tengah yang tertinggi yaitu Tidak / Belum Sekolah sebesar 1.994 jiwa, Tamat SD / Sederajat berjumlah 1.630 Jiwa dan SLTA / Sederajat berjumlah 932 Jiwa.

